

ККР КК 05:23:000013 Республика Дагестан, Ботлихский район, с. Шодрога

КАРТА-ПЛАН ТЕРРИТОРИИ

КАРТА-ПЛАН ТЕРРИТОРИИ**Содержание**

№ п/п	Разделы карта-плана территории	Номера листов
1	2	3
1	Пояснительная записка	3
2	Сведения о пунктах геодезической сети и средствах измерений	5
3	Сведения об уточняемых земельных участках	7
4	Сведения об уточняемых земельных участках необходимых для исправления реестровых ошибок	366
5	Описание местоположения строения на земельном участке	651
6	Сведения о строениях необходимые для исправления реестровых ошибок	666
7	Схема границ земельных участков	786
8	Схема геодезических построений	789
9	Акт согласования местоположения границ земельных участков	
10	Приложение	791
—	<i>Государственный контракт на выполнение комплексных кадастровых работ</i>	—
—	<i>Заключение согласительной комиссии</i>	—
—	<i>Протокол согласительной комиссии</i>	—

Пояснительная записка

КАРТА-ПЛАН ТЕРРИТОРИИ

1. Сведения о территории выполнения комплексных кадастровых работ: Республика Дагестан, Ботлихский район, с.Шодрода Кадастровый квартал 05:23:000013

(наименование субъекта Российской Федерации, муниципального образования, населенного пункта, уникальные учетные номера кадастровых кварталов, иные сведения, позволяющие определить местоположение территории, на которой выполняются комплексные кадастровые работы, например, наименование садоводческого или огороднического некоммерческого товарищества, гаражного кооператива, элемента планировочной структуры)

2. Основания выполнения комплексных кадастровых работ:

Наименование, дата и номер документа, на основании которого выполняются комплексные кадастровые работы:
Договор от 30.06.2023 №0021/2023

3. Дата подготовки карты-плана территории «__» _____ г.

4. Сведения о заказчике(ах) комплексных кадастровых работ:

В отношении юридического лица, органа местного самоуправления муниципального района, муниципального округа или городского округа либо уполномоченного исполнительного органа государственной власти субъекта Российской Федерации:

полное или сокращенное (в случае, если имеется) наименование: *Министерство по земельным и имущественным отношениям по Республике Дагестан*

основной государственный регистрационный номер: *1170571015691*

идентификационный номер налогоплательщика: *0572019545*

В отношении физического лица или представителя физических или юридических лиц:

фамилия, имя, отчество (последнее - при наличии): —

страховой номер индивидуального лицевого счета в системе обязательного пенсионного страхования Российской Федерации (СНИЛС): —

Наименование и реквизиты документа, подтверждающие полномочия представителя заказчика(ов) комплексных кадастровых работ:

—

Адрес электронной почты (для направления уведомления о результатах внесения сведений в Единый государственный реестр недвижимости): *mi-estate@e-dag.ru*

5. Сведения об исполнителе комплексных кадастровых работ:

Полное или сокращенное (в случае, если имеется) наименование и адрес юридического лица, с которым заключен государственный или муниципальный контракт либо договор подряда на выполнение комплексных кадастровых работ: *филиал ФГБУ "ФКП Росреестра" по Республике Дагестан, Республика Дагестан, г. Махачкала, пр А.Акушинского научный городок 5 в*

КАРТА-ПЛАН ТЕРРИТОРИИ

Фамилия, имя, отчество кадастрового инженера (последнее - при наличии): *Алибеков Арсен Хасплатович* и основной государственный регистрационный номер кадастрового инженера индивидуального предпринимателя (ОГРНИП): —

Страховой номер индивидуального лицевого счета в системе обязательного пенсионного страхования Российской Федерации (СНИЛС) кадастрового инженера: *106-141-399-16*

Уникальный реестровый номер кадастрового инженера в реестре саморегулируемой организации кадастровых инженеров и дата внесения сведений о физическом лице в такой реестр: *НП002163 12 августа 2016 г.*

Полное или (в случае, если имеется) сокращенное наименование саморегулируемой организации кадастровых инженеров, членом которой является кадастровый инженер: *СРО "Кадастровые инженеры юга"*

Контактный телефон: *89894401059*

Почтовый адрес и адрес электронной почты, по которым осуществляется связь с кадастровым инженером: *РД, г.Махачкала, ул, arsen.alibekov@mail.ru*

6. Перечень документов, использованных при подготовке карты-плана территории:

№ п/п	Реквизиты документа				
	Вид	Дата	Номер	Наименование	Иные сведения
1	2	3	4	5	6
1	—	31.07.2023	КУВИ-001/2023-174883588	Кадастровый план территории	—
2	—	31.07.2023	КУВИ-001/2023-174883663	Кадастровый план территории	—
3	Государственный контракт на выполнение комплексных кадастровых работ	—	—	Государственный контракт на выполнение комплексных кадастровых работ	включен в приложение
4	Заключение согласительной комиссии	—	—	Заключение согласительной комиссии	включен в приложение

КАРТА-ПЛАН ТЕРРИТОРИИ

1	2	3	4	5	6
5	Протокол согласительной комиссии	—	—	Протокол согласительной комиссии	включен в приложение

7. Пояснения к карте-плану территории:

1. Основанием для выполнения комплексных кадастровых работ является государственный контракт и договора субподряда на выполнение комплексных кадастровых работ от 30.06.2023 №0021/2023. Комплексные кадастровые работы выполнялись на территории кадастровых кварталов 05:23:000013 Республики Дагестан, Ботлихский район, с. Шодрода Увеличение площади уточняемых земельных участков, в соответствии с пп. 2, 3 ч. 3 ст. 42,8 ФЗ №221 от 24.07.2007 г. "О кадастровой деятельности", допускалось в пределах величины предельного минимального размера земельного участка, установленной на территории Шодродинского сельского поселения согласно решения Собрания депутатов "сельсовет Шодродинский №_____ г, Правила землепользования и застройки АСП "сельсовет Шодродинский»

1. Сведения о пунктах геодезической сети:

№ п/п	Вид геодезической сети	Название пункта и тип знака геодезической сети	Система координат пункта геодезической сети	Координаты пункта, м		Дата обследования 15 мая 2015 г.		
						Сведения о состоянии		
				Х	У	наружного знака пункта	центра пункта	марки центра пункта
1	2	3	4	5	6	7	8	9
1	2 класс	Пирамида Алак, ГГС	МСК-05	172558,12	146844,98	сохранился	сохранился	разрушен (поврежден)
2	4 класс	Пирамида Ботлих, ГГС	МСК-05	184420,87	246367,94	сохранился	сохранился	сохранился
3	2 класс	Пирамида Абдалзабазуль, ГГС	МСК-05	189828,61	239489,07	сохранился	сохранился	сохранился

2. Сведения об использованных средствах измерений:

№ п/п	Наименование и обозначение типа средства измерений - прибора (инструмента, аппаратуры)	Заводской или серийный номер средства измерений	Реквизиты свидетельства о поверке прибора (инструмента, аппаратуры) и (или) срок действия поверки
-------	--	---	---

КАРТА-ПЛАН ТЕРРИТОРИИ**Сведения о пунктах геодезической сети и средствах измерений**

1	2	3	4
1	Комплект спутниковый двухчастотный GPS Глонасс аппаратуры Javad Navigation System Inc	заводской (серийный) номер прибора отсутствует	2707204 от 18.06.2004 г

КАРТА-ПЛАН ТЕРРИТОРИИ
Сведения об уточняемых земельных участках

1. Сведения о характерных точках границы уточняемого земельного участка с кадастровым номером 05:23:000013:1 :

Система координат МСК-05

Зона № 1

Обозначение характерных точек границ	Координаты, м				Метод определения координат	Формулы, примененные для расчета средней квадратической погрешности определения координат характерных точек границ (M_t), с подставленными в такие формулы значениями и итоговые (вычисленные) значения M_t , м	Описание закрепления точки
	содержатся в Едином государственном реестре недвижимости		определены в результате выполнения комплексных кадастровых работ				
	X	Y	X	Y			
1	2	3	4	5	6	7	8
н1756У	—	—	184428,67	236300,43	—	—	—
н1755У	—	—	184433,22	236320,70	—	—	—
н1754У	—	—	184435,98	236332,48	—	—	—
н1768У	—	—	184434,22	236336,87	—	—	—
н3572У	—	—	184433,87	236337,68	—	—	—
н1767У	—	—	184432,71	236340,30	—	—	—
н1766У	—	—	184431,35	236341,98	—	—	—
н3573У	—	—	184430,70	236342,09	—	—	—
н3574У	—	—	184424,26	236341,64	—	—	—
н3575У	—	—	184418,12	236342,48	—	—	—
н1617У	—	—	184418,09	236342,13	—	—	—
н1640У	—	—	184418,09	236342,48	—	—	—
н1639У	—	—	184407,47	236342,93	—	—	—
399	—	—	184406,67	236343,10	—	—	—
885	—	—	184406,47	236338,07	—	—	—
886	—	—	184377,65	236340,17	—	—	—
н1634У	—	—	184377,91	236344,77	—	—	—
н3576У	—	—	184375,96	236345,13	—	—	—
н3577У	—	—	184372,44	236345,75	—	—	—
н3578У	—	—	184370,61	236343,18	—	—	—
н3579У	—	—	184378,72	236336,39	—	—	—

КАРТА-ПЛАН ТЕРРИТОРИИ
Сведения об уточняемых земельных участках

н3580У	—	—	184381,66	236336,42	—	—
н3581У	—	—	184382,31	236332,44	—	—
н3582У	—	—	184380,97	236332,28	—	—
н3583У	—	—	184381,81	236325,30	—	—
н3584У	—	—	184388,88	236326,64	—	—
н3585У	—	—	184390,72	236316,34	—	—
н3586У	—	—	184390,09	236316,21	—	—
н3587У	—	—	184390,40	236314,45	—	—
н3588У	—	—	184391,92	236313,26	—	—
н3589У	—	—	184394,47	236310,70	—	—
н3590У	—	—	184398,38	236307,75	—	—
н3591У	—	—	184401,50	236305,51	—	—
н3592У	—	—	184403,22	236304,11	—	—
н3593У	—	—	184406,10	236302,11	—	—
н3594У	—	—	184409,17	236300,63	—	—
н3595У	—	—	184409,73	236304,19	—	—
н1756У	—	—	184428,67	236300,43	—	—

2. Сведения о частях границ уточняемого земельного участка с кадастровым номером 05:23:000013:1 :

Обозначение части границ		Горизонтальное проложение (S), м	Описание прохождения части границ	Сведения о согласовании местоположения границ(согласовано/спорное)
от т.	до т.			
1	2	3	4	5
н1756У	н1755У	20,77	—	—
н1755У	н1754У	12,10	—	—
н1754У	н1768У	4,73	—	—
н1768У	н3572У	0,88	—	—
н3572У	н1767У	2,87	—	—
н1767У	н1766У	2,16	—	—
н1766У	н3573У	0,66	—	—
н3573У	н3574У	6,46	—	—
н3574У	н3575У	6,20	—	—
н3575У	н1617У	0,35	—	—
н1617У	н1640У	0,35	—	—
н1640У	н1639У	10,63	—	—

КАРТА-ПЛАН ТЕРРИТОРИИ
Сведения об уточняемых земельных участках

н1639У	399	0,82	—	—
399	885	5,03	—	—
885	886	28,90	—	—
886	н1634У	4,61	—	—
н1634У	н3576У	1,98	—	—
н3576У	н3577У	3,57	—	—
н3577У	н3578У	3,15	—	—
н3578У	н3579У	10,58	—	—
н3579У	н3580У	2,94	—	—
н3580У	н3581У	4,03	—	—
н3581У	н3582У	1,35	—	—
н3582У	н3583У	7,03	—	—
н3583У	н3584У	7,20	—	—
н3584У	н3585У	10,46	—	—
н3585У	н3586У	0,64	—	—
н3586У	н3587У	1,79	—	—
н3587У	н3588У	1,93	—	—
н3588У	н3589У	3,61	—	—
н3589У	н3590У	4,90	—	—
н3590У	н3591У	3,84	—	—
н3591У	н3592У	2,22	—	—
н3592У	н3593У	3,51	—	—
н3593У	н3594У	3,41	—	—
н3594У	н3595У	3,60	—	—
н3595У	н1756У	19,31	—	—

3. Сведения о характеристиках уточняемого земельного участка с кадастровым номером 05:23:000013:1 :

№ п/п	Наименование характеристик земельного участка	Значение характеристики
1	2	3
1.	Адрес земельного участка	—
1.1.	Сведения о местоположении земельного участка (при отсутствии адреса) в структурированном в соответствии с федеральной информационной адресной системой виде	Республика Дагестан, р-н. Ботлихский, с. Шодрога, Шодродинский
1.2.	Дополнительные сведения о местоположении земельного участка	—

КАРТА-ПЛАН ТЕРРИТОРИИ
Сведения об уточняемых земельных участках

1	2	3
2.	Площадь земельного участка ± величина погрешности определения(вычисления) площади ($P \pm \Delta P$), м ²	1726±18
3.	Формула, примененная для вычисления предельной погрешности определения площади земельного участка, с подставленными значениями и итоговые (вычисленные) значения (ΔP), м ²	$\Delta P = 3,5 \cdot M_t \cdot \sqrt{P_{\text{ДОК}}} = 3,5 \cdot 0,10 \cdot \sqrt{2600} = 18$
4.	Площадь земельного участка согласно сведениям Единого государственного реестра недвижимости ($P_{\text{кад}}$), м ²	2600
5.	Оценка расхождения P и $P_{\text{кад}}$ ($P - P_{\text{кад}}$), м ²	-874
6.	Предельный минимальный и максимальный размеры земельного участка ($P_{\text{мин}}$ и $P_{\text{макс}}$), м ²	—
7.	Вид (виды) разрешенного использования	Образование и просвещение
7.1.	Дополнительные сведения об использовании земельного участка	—
8.	Кадастровый или иной государственный учетный номер (инвентарный) здания, сооружения, объекта незавершенного строительства, расположенного на земельном участке	05:23:000013:199, 05:23:000013:603, 05:23:000013:581
9.	Сведения о земельных участках (землях общего пользования, территории общего пользования), посредством которых обеспечивается доступ	—
10.	Иные сведения	—

4. Пояснения к сведениям об уточняемом земельном участке с кадастровым номером 05:23:000013:1 :

1. —

1. Сведения о характерных точках границы уточняемого земельного участка с кадастровым номером 05:23:000013:2 :

Система координат МСК-05

Зона № 1

Обозначение характерных точек границ	Координаты, м				Метод определения координат	Формулы, примененные для расчета средней квадратической погрешности определения координат характерных точек границ (M_t), с подставленными в такие формулы значениями и итоговые (вычисленные) значения M_t , м	Описание закрепления точки
	содержатся в Едином государственном реестре недвижимости		определены в результате выполнения комплексных кадастровых работ				
	X	Y	X	Y			

КАРТА-ПЛАН ТЕРРИТОРИИ
Сведения об уточняемых земельных участках

1	2	3	4	5	6	7	8
н1У	—	—	184304,74	236394,59	—	—	—
н2У	—	—	184304,06	236395,46	—	—	—
н3У	—	—	184303,31	236396,65	—	—	—
н4У	—	—	184302,60	236399,05	—	—	—
н5У	—	—	184302,06	236401,76	—	—	—
н6У	—	—	184301,76	236405,21	—	—	—
н7У	—	—	184301,35	236408,36	—	—	—
н8У	—	—	184300,51	236413,53	—	—	—
н9У	—	—	184300,17	236416,41	—	—	—
н10У	—	—	184299,76	236421,51	—	—	—
н11У	—	—	184299,22	236425,61	—	—	—
н12У	—	—	184299,08	236428,68	—	—	—
н13У	—	—	184298,85	236432,05	—	—	—
н14У	—	—	184298,44	236435,34	—	—	—
н15У	—	—	184298,17	236438,35	—	—	—
н16У	—	—	184298,64	236441,53	—	—	—
н17У	—	—	184298,51	236443,93	—	—	—
н18У	—	—	184298,41	236445,59	—	—	—
н19У	—	—	184298,88	236449,74	—	—	—
н20У	—	—	184298,92	236451,80	—	—	—
н21У	—	—	184299,36	236452,95	—	—	—
н22У	—	—	184299,90	236453,60	—	—	—
н23У	—	—	184300,57	236454,24	—	—	—
н24У	—	—	184301,55	236455,05	—	—	—
н25У	—	—	184302,13	236455,73	—	—	—
н26У	—	—	184302,43	236457,28	—	—	—
н27У	—	—	184302,50	236458,30	—	—	—
н28У	—	—	184289,17	236465,10	—	—	—
н29У	—	—	184288,70	236463,51	—	—	—
н30У	—	—	184288,29	236460,13	—	—	—
н31У	—	—	184287,58	236455,46	—	—	—
н32У	—	—	184286,97	236451,57	—	—	—
н33У	—	—	184286,73	236449,20	—	—	—

КАРТА-ПЛАН ТЕРРИТОРИИ
Сведения об уточняемых земельных участках

н34У	—	—	184286,43	236443,88	—	—
н35У	—	—	184286,12	236438,98	—	—
н36У	—	—	184286,16	236431,89	—	—
н37У	—	—	184286,12	236429,89	—	—
н38У	—	—	184284,81	236423,12	—	—
н39У	—	—	184281,66	236424,20	—	—
н40У	—	—	184280,35	236421,63	—	—
н41У	—	—	184278,35	236417,95	—	—
н42У	—	—	184277,37	236416,25	—	—
н43У	—	—	184275,69	236413,36	—	—
н44У	—	—	184274,23	236410,66	—	—
н45У	—	—	184272,75	236408,60	—	—
н46У	—	—	184268,86	236406,37	—	—
н47У	—	—	184267,41	236405,79	—	—
н48У	—	—	184264,88	236404,00	—	—
н49У	—	—	184257,17	236397,16	—	—
н50У	—	—	184259,30	236394,29	—	—
н51У	—	—	184261,13	236391,95	—	—
н52У	—	—	184262,58	236390,43	—	—
н53У	—	—	184263,66	236389,55	—	—
н54У	—	—	184265,53	236388,23	—	—
н55У	—	—	184268,37	236386,27	—	—
н56У	—	—	184274,17	236382,22	—	—
н57У	—	—	184278,07	236380,49	—	—
н58У	—	—	184281,62	236378,87	—	—
н59У	—	—	184284,45	236376,57	—	—
н60У	—	—	184288,44	236373,63	—	—
н61У	—	—	184288,45	236373,28	—	—
н62У	—	—	184294,69	236381,27	—	—
н1У	—	—	184304,74	236394,59	—	—

2. Сведения о частях границ уточняемого земельного участка с кадастровым номером 05:23:000013:2 :

Обозначение части границ		Горизонтальное проложение (S), м	Описание прохождения части границ	Сведения о согласовании местоположения границ(согласовано/спорное)
от т.	до т.			

КАРТА-ПЛАН ТЕРРИТОРИИ
Сведения об уточняемых земельных участках

1	2	3	4	5
н1У	н2У	1,10	—	—
н2У	н3У	1,41	—	—
н3У	н4У	2,50	—	—
н4У	н5У	2,76	—	—
н5У	н6У	3,46	—	—
н6У	н7У	3,18	—	—
н7У	н8У	5,24	—	—
н8У	н9У	2,90	—	—
н9У	н10У	5,12	—	—
н10У	н11У	4,14	—	—
н11У	н12У	3,07	—	—
н12У	н13У	3,38	—	—
н13У	н14У	3,32	—	—
н14У	н15У	3,02	—	—
н15У	н16У	3,21	—	—
н16У	н17У	2,40	—	—
н17У	н18У	1,66	—	—
н18У	н19У	4,18	—	—
н19У	н20У	2,06	—	—
н20У	н21У	1,23	—	—
н21У	н22У	0,85	—	—
н22У	н23У	0,93	—	—
н23У	н24У	1,27	—	—
н24У	н25У	0,89	—	—
н25У	н26У	1,58	—	—
н26У	н27У	1,02	—	—
н27У	н28У	14,96	—	—
н28У	н29У	1,66	—	—
н29У	н30У	3,40	—	—
н30У	н31У	4,72	—	—
н31У	н32У	3,94	—	—
н32У	н33У	2,38	—	—
н33У	н34У	5,33	—	—

КАРТА-ПЛАН ТЕРРИТОРИИ
Сведения об уточняемых земельных участках

н34У	н35У	4,91	—	—
н35У	н36У	7,09	—	—
н36У	н37У	2,00	—	—
н37У	н38У	6,90	—	—
н38У	н39У	3,33	—	—
н39У	н40У	2,88	—	—
н40У	н41У	4,19	—	—
н41У	н42У	1,96	—	—
н42У	н43У	3,34	—	—
н43У	н44У	3,07	—	—
н44У	н45У	2,54	—	—
н45У	н46У	4,48	—	—
н46У	н47У	1,56	—	—
н47У	н48У	3,10	—	—
н48У	н49У	10,31	—	—
н49У	н50У	3,57	—	—
н50У	н51У	2,97	—	—
н51У	н52У	2,10	—	—
н52У	н53У	1,39	—	—
н53У	н54У	2,29	—	—
н54У	н55У	3,45	—	—
н55У	н56У	7,07	—	—
н56У	н57У	4,27	—	—
н57У	н58У	3,90	—	—
н58У	н59У	3,65	—	—
н59У	н60У	4,96	—	—
н60У	н61У	0,35	—	—
н61У	н62У	10,14	—	—
н62У	н1У	16,69	—	—

3. Сведения о характеристиках уточняемого земельного участка с кадастровым номером 05:23:000013:2 :

№ п/п	Наименование характеристик земельного участка	Значение характеристики
1	2	3
1.	Адрес земельного участка	—

КАРТА-ПЛАН ТЕРРИТОРИИ

Сведения об уточняемых земельных участках

1	2	3
1.1.	Сведения о местоположении земельного участка (при отсутствии адреса) в структурированном в соответствии с федеральной информационной адресной системой виде	Республика Дагестан, р-н Ботлихский, с Шодрода, ул Амиць
1.2.	Дополнительные сведения о местоположении земельного участка	—
2.	Площадь земельного участка ± величина погрешности определения(вычисления) площади ($P \pm \Delta P$), м ²	1899±16
3.	Формула, примененная для вычисления предельной погрешности определения площади земельного участка, с подставленными значениями и итоговые (вычисленные) значения (ΔP), м ²	$\Delta P = 3,5 \cdot M_t \cdot \sqrt{P_{\text{док}}} = 3,5 \cdot 0,10 \cdot \sqrt{2000} = 16$
4.	Площадь земельного участка согласно сведениям Единого государственного реестра недвижимости ($P_{\text{кад}}$), м ²	2000
5.	Оценка расхождения P и $P_{\text{кад}}$ ($P - P_{\text{кад}}$), м ²	-101
6.	Предельный минимальный и максимальный размеры земельного участка ($P_{\text{мин}}$ и $P_{\text{макс}}$), м ²	—
7.	Вид (виды) разрешенного использования	Для ведения личного подсобного хозяйства
7.1.	Дополнительные сведения об использовании земельного участка	—
8.	Кадастровый или иной государственный учетный номер (инвентарный) здания, сооружения, объекта незавершенного строительства, расположенного на земельном участке	05:23:000013:330
9.	Сведения о земельных участках (землях общего пользования, территории общего пользования), посредством которых обеспечивается доступ	—
10.	Иные сведения	—

4. Пояснения к сведениям об уточняемом земельном участке с кадастровым номером 05:23:000013:2 :

1. —

1. Сведения о характерных точках границы уточняемого земельного участка с кадастровым номером 05:23:000013:4 :

КАРТА-ПЛАН ТЕРРИТОРИИ
Сведения об уточняемых земельных участках

Система координат МСК-05

Зона № 1

Обозначение характерных точек границ	Координаты, м				Метод определения координат	Формулы, примененные для расчета средней квадратической погрешности определения координат характерных точек границ (M_t), с подставленными в такие формулы значениями и итоговые (вычисленные) значения M_t , м	Описание закрепления точки
	содержатся в Едином государственном реестре недвижимости		определены в результате выполнения комплексных кадастровых работ				
	X	Y	X	Y			
1	2	3	4	5	6	7	8
н2464У	—	—	184238,71	236168,87	—	—	—
н2465У	—	—	184242,81	236184,61	—	—	—
н2466У	—	—	184242,60	236184,66	—	—	—
н2467У	—	—	184235,82	236186,78	—	—	—
н2468У	—	—	184220,16	236193,47	—	—	—
н2469У	—	—	184219,59	236191,56	—	—	—
н2470У	—	—	184213,40	236193,35	—	—	—
н2471У	—	—	184206,74	236194,35	—	—	—
н2472У	—	—	184198,70	236196,35	—	—	—
н2473У	—	—	184192,84	236197,88	—	—	—
н2474У	—	—	184190,45	236198,41	—	—	—
н2475У	—	—	184190,42	236198,42	—	—	—
н2476У	—	—	184190,44	236198,16	—	—	—
н622У	—	—	184190,58	236196,30	—	—	—
н621У	—	—	184190,40	236190,57	—	—	—
н620У	—	—	184188,29	236187,61	—	—	—
н2477У	—	—	184187,58	236186,55	—	—	—
н754У	—	—	184186,04	236184,24	—	—	—
н2478У	—	—	184186,57	236183,44	—	—	—
н2479У	—	—	184202,64	236179,15	—	—	—
н2480У	—	—	184214,11	236175,96	—	—	—
н2481У	—	—	184228,33	236171,87	—	—	—

КАРТА-ПЛАН ТЕРРИТОРИИ
Сведения об уточняемых земельных участках

н2464У	—	—	184238,71	236168,87	—	—
--------	---	---	-----------	-----------	---	---

2. Сведения о частях границ уточняемого земельного участка с кадастровым номером 05:23:000013:4 :

Обозначение части границ		Горизонтальное проложение (S), м	Описание прохождения части границ	Сведения о согласовании местоположения границ(согласовано/спорное)
от т.	до т.			
1	2	3	4	5
н2464У	н2465У	16,27	—	—
н2465У	н2466У	0,22	—	—
н2466У	н2467У	7,10	—	—
н2467У	н2468У	17,03	—	—
н2468У	н2469У	1,99	—	—
н2469У	н2470У	6,44	—	—
н2470У	н2471У	6,73	—	—
н2471У	н2472У	8,29	—	—
н2472У	н2473У	6,06	—	—
н2473У	н2474У	2,45	—	—
н2474У	н2475У	0,03	—	—
н2475У	н2476У	0,26	—	—
н2476У	н622У	1,87	—	—
н622У	н621У	5,73	—	—
н621У	н620У	3,64	—	—
н620У	н2477У	1,28	—	—
н2477У	н754У	2,78	—	—
н754У	н2478У	0,96	—	—
н2478У	н2479У	16,63	—	—
н2479У	н2480У	11,91	—	—
н2480У	н2481У	14,80	—	—
н2481У	н2464У	10,80	—	—

3. Сведения о характеристиках уточняемого земельного участка с кадастровым номером 05:23:000013:4 :

№ п/п	Наименование характеристик земельного участка	Значение характеристики
1	2	3
1.	Адрес земельного участка	—

КАРТА-ПЛАН ТЕРРИТОРИИ
Сведения об уточняемых земельных участках

1	2	3
1.1.	Сведения о местоположении земельного участка (при отсутствии адреса) в структурированном в соответствии с федеральной информационной адресной системой виде	Республика Дагестан, р-н. Ботлихский, с. Шодрога, ул. мочро авал
1.2.	Дополнительные сведения о местоположении земельного участка	—
2.	Площадь земельного участка ± величина погрешности определения(вычисления) площади ($P \pm \Delta P$), м ²	880±12
3.	Формула, примененная для вычисления предельной погрешности определения площади земельного участка, с подставленными значениями и итоговые (вычисленные) значения (ΔP), м ²	$\Delta P = 3,5 \cdot M_t \cdot \sqrt{P_{\text{док}}} = 3,5 \cdot 0,10 \cdot \sqrt{1200} = 12$
4.	Площадь земельного участка согласно сведениям Единого государственного реестра недвижимости ($P_{\text{кад}}$), м ²	1200
5.	Оценка расхождения P и $P_{\text{кад}}$ ($P - P_{\text{кад}}$), м ²	-320
6.	Предельный минимальный и максимальный размеры земельного участка ($P_{\text{мин}}$ и $P_{\text{макс}}$), м ²	—
7.	Вид (виды) разрешенного использования	Под жилую застройку Индивидуальную и ведение личного подсобного хозяйства
7.1.	Дополнительные сведения об использовании земельного участка	—
8.	Кадастровый или иной государственный учетный номер (инвентарный) здания, сооружения, объекта незавершенного строительства, расположенного на земельном участке	—
9.	Сведения о земельных участках (землях общего пользования, территории общего пользования), посредством которых обеспечивается доступ	—
10.	Иные сведения	—

4. Пояснения к сведениям об уточняемом земельном участке с кадастровым номером 05:23:000013:4 :

1. —

1. Сведения о характерных точках границы уточняемого земельного участка с кадастровым номером 05:23:000013:5 :

КАРТА-ПЛАН ТЕРРИТОРИИ
Сведения об уточняемых земельных участках

Система координат МСК-05

Зона № 1

Обозначение характерных точек границ	Координаты, м				Метод определения координат	Формулы, примененные для расчета средней квадратической погрешности определения координат характерных точек границ (M_t), с подставленными в такие формулы значениями и итоговые (вычисленные) значения M_t , м	Описание закрепления точки
	содержатся в Едином государственном реестре недвижимости		определены в результате выполнения комплексных кадастровых работ				
	X	Y	X	Y			
1	2	3	4	5	6	7	8
н3616У	—	—	184122,64	236292,60	—	—	—
н3617У	—	—	184125,63	236294,04	—	—	—
н3618У	—	—	184126,90	236294,64	—	—	—
н3619У	—	—	184130,69	236296,12	—	—	—
н3620У	—	—	184135,50	236295,29	—	—	—
н3621У	—	—	184140,22	236312,87	—	—	—
н3622У	—	—	184137,44	236314,35	—	—	—
н3623У	—	—	184128,89	236313,76	—	—	—
н3624У	—	—	184114,22	236312,59	—	—	—
н3625У	—	—	184109,78	236311,11	—	—	—
н3626У	—	—	184104,87	236308,80	—	—	—
н3627У	—	—	184101,45	236308,57	—	—	—
н3628У	—	—	184097,16	236309,48	—	—	—
н3629У	—	—	184094,86	236278,13	—	—	—
н3630У	—	—	184098,30	236278,45	—	—	—
н3642У	—	—	184102,10	236279,74	—	—	—
н3643У	—	—	184106,72	236281,13	—	—	—
н3644У	—	—	184116,90	236287,94	—	—	—
н3645У	—	—	184120,70	236291,22	—	—	—
н3616У	—	—	184122,64	236292,60	—	—	—

КАРТА-ПЛАН ТЕРРИТОРИИ
Сведения об уточняемых земельных участках

2. Сведения о частях границ уточняемого земельного участка с кадастровым номером 05:23:000013:5 :

Обозначение части границ		Горизонтальное проложение (S), м	Описание прохождения части границ	Сведения о согласовании местоположения границ(согласовано/спорное)
от т.	до т.			
1	2	3	4	5
н3616У	н3617У	3,32	—	—
н3617У	н3618У	1,40	—	—
н3618У	н3619У	4,07	—	—
н3619У	н3620У	4,88	—	—
н3620У	н3621У	18,20	—	—
н3621У	н3622У	3,15	—	—
н3622У	н3623У	8,57	—	—
н3623У	н3624У	14,72	—	—
н3624У	н3625У	4,68	—	—
н3625У	н3626У	5,43	—	—
н3626У	н3627У	3,43	—	—
н3627У	н3628У	4,39	—	—
н3628У	н3629У	31,43	—	—
н3629У	н3630У	3,45	—	—
н3630У	н3642У	4,01	—	—
н3642У	н3643У	4,82	—	—
н3643У	н3644У	12,25	—	—
н3644У	н3645У	5,02	—	—
н3645У	н3616У	2,38	—	—

3. Сведения о характеристиках уточняемого земельного участка с кадастровым номером 05:23:000013:5 :

№ п/п	Наименование характеристик земельного участка	Значение характеристики
1	2	3
1.	Адрес земельного участка	—
1.1.	Сведения о местоположении земельного участка (при отсутствии адреса) в структурированном в соответствии с федеральной информационной адресной системой виде	Республика Дагестан, р-н. Ботлихский, с. Шодрода, ул. Аци авал
1.2.	Дополнительные сведения о местоположении земельного участка	—

КАРТА-ПЛАН ТЕРРИТОРИИ

Сведения об уточняемых земельных участках

1	2	3
2.	Площадь земельного участка ± величина погрешности определения(вычисления) площади ($P \pm \Delta P$), м ²	1010±11
3.	Формула, примененная для вычисления предельной погрешности определения площади земельного участка, с подставленными значениями и итоговые (вычисленные) значения (ΔP), м ²	$\Delta P = 3,5 \cdot M_t \cdot \sqrt{P_{\text{ДОК}}} = 3,5 \cdot 0,10 \cdot \sqrt{1000} = 11$
4.	Площадь земельного участка согласно сведениям Единого государственного реестра недвижимости ($P_{\text{кад}}$), м ²	1000
5.	Оценка расхождения P и $P_{\text{кад}}$ ($P - P_{\text{кад}}$), м ²	10
6.	Предельный минимальный и максимальный размеры земельного участка ($P_{\text{мин}}$ и $P_{\text{макс}}$), м ²	—
7.	Вид (виды) разрешенного использования	Под жилую застройку Индивидуальную и ведение личного подсобного хозяйства
7.1.	Дополнительные сведения об использовании земельного участка	—
8.	Кадастровый или иной государственный учетный номер (инвентарный) здания, сооружения, объекта незавершенного строительства, расположенного на земельном участке	—
9.	Сведения о земельных участках (землях общего пользования, территории общего пользования), посредством которых обеспечивается доступ	—
10.	Иные сведения	—
4. Пояснения к сведениям об уточняемом земельном участке с кадастровым номером 05:23:000013:5 :		
1.	—	
1. Сведения о характерных точках границы уточняемого земельного участка с кадастровым номером 05:23:000013:6 :		

КАРТА-ПЛАН ТЕРРИТОРИИ
Сведения об уточняемых земельных участках

Система координат МСК-05

Зона № 1

Обозначение характерных точек границ	Координаты, м				Метод определения координат	Формулы, примененные для расчета средней квадратической погрешности определения координат характерных точек границ (M_t), с подставленными в такие формулы значениями и итоговые (вычисленные) значения M_t , м	Описание закрепления точки
	содержатся в Едином государственном реестре недвижимости		определены в результате выполнения комплексных кадастровых работ				
	X	Y	X	Y			
1	2	3	4	5	6	7	8
н1108У	—	—	184549,24	236936,12	—	—	—
н1109У	—	—	184542,04	236944,51	—	—	—
н1110У	—	—	184531,25	236965,41	—	—	—
н1111У	—	—	184523,72	236979,63	—	—	—
н1112У	—	—	184528,47	236988,54	—	—	—
н1113У	—	—	184535,66	236996,42	—	—	—
н1114У	—	—	184547,14	237009,09	—	—	—
н1115У	—	—	184554,51	237013,89	—	—	—
н1116У	—	—	184565,64	237019,03	—	—	—
н1117У	—	—	184574,55	237026,05	—	—	—
н1118У	—	—	184577,82	237029,99	—	—	—
н1119У	—	—	184584,50	237035,47	—	—	—
н1120У	—	—	184575,08	237042,33	—	—	—
н1121У	—	—	184563,77	237045,07	—	—	—
н1122У	—	—	184561,51	237044,78	—	—	—
н1123У	—	—	184558,88	237043,87	—	—	—
н1124У	—	—	184556,14	237041,47	—	—	—
н1125У	—	—	184547,12	237031,88	—	—	—
н1126У	—	—	184541,79	237027,35	—	—	—
н1127У	—	—	184539,47	237025,37	—	—	—
н1128У	—	—	184530,88	237014,40	—	—	—
н1129У	—	—	184518,11	237001,39	—	—	—

КАРТА-ПЛАН ТЕРРИТОРИИ
Сведения об уточняемых земельных участках

н1130У	—	—	184511,52	236993,68	—	—
н1131У	—	—	184503,72	236986,43	—	—
н1132У	—	—	184498,89	236980,14	—	—
н1133У	—	—	184498,81	236980,03	—	—
н1134У	—	—	184495,99	236975,52	—	—
н1135У	—	—	184492,20	236975,84	—	—
н1136У	—	—	184483,63	236977,63	—	—
н1137У	—	—	184482,03	236977,86	—	—
н1138У	—	—	184476,97	236978,09	—	—
н1139У	—	—	184466,35	236973,29	—	—
н1140У	—	—	184464,98	236969,01	—	—
н1141У	—	—	184464,13	236964,56	—	—
н1142У	—	—	184463,10	236960,79	—	—
н1143У	—	—	184462,76	236955,82	—	—
н1144У	—	—	184461,90	236952,05	—	—
н1145У	—	—	184463,44	236949,14	—	—
н1146У	—	—	184464,47	236946,40	—	—
н1147У	—	—	184464,47	236941,77	—	—
н1148У	—	—	184463,44	236934,07	—	—
н1149У	—	—	184461,90	236928,41	—	—
н1150У	—	—	184480,91	236921,05	—	—
н1151У	—	—	184500,96	236912,14	—	—
н1152У	—	—	184518,60	236903,57	—	—
н1153У	—	—	184521,66	236902,20	—	—
н1154У	—	—	184527,66	236913,34	—	—
н1155У	—	—	184532,28	236920,53	—	—
н1156У	—	—	184536,73	236926,70	—	—
н1108У	—	—	184549,24	236936,12	—	—

2. Сведения о частях границ уточняемого земельного участка с кадастровым номером 05:23:000013:6 :

Обозначение части границ		Горизонтальное проложение (S), м	Описание прохождения части границ	Сведения о согласовании местоположения границ(согласовано/спорное)
от т.	до т.			
1	2	3	4	5
н1108У	н1109У	11,06	—	—

КАРТА-ПЛАН ТЕРРИТОРИИ
Сведения об уточняемых земельных участках

н1109У	н1110У	23,52	—	—
н1110У	н1111У	16,09	—	—
н1111У	н1112У	10,10	—	—
н1112У	н1113У	10,67	—	—
н1113У	н1114У	17,10	—	—
н1114У	н1115У	8,80	—	—
н1115У	н1116У	12,26	—	—
н1116У	н1117У	11,34	—	—
н1117У	н1118У	5,12	—	—
н1118У	н1119У	8,64	—	—
н1119У	н1120У	11,65	—	—
н1120У	н1121У	11,64	—	—
н1121У	н1122У	2,28	—	—
н1122У	н1123У	2,78	—	—
н1123У	н1124У	3,64	—	—
н1124У	н1125У	13,17	—	—
н1125У	н1126У	6,99	—	—
н1126У	н1127У	3,05	—	—
н1127У	н1128У	13,93	—	—
н1128У	н1129У	18,23	—	—
н1129У	н1130У	10,14	—	—
н1130У	н1131У	10,65	—	—
н1131У	н1132У	7,93	—	—
н1132У	н1133У	0,14	—	—
н1133У	н1134У	5,32	—	—
н1134У	н1135У	3,80	—	—
н1135У	н1136У	8,75	—	—
н1136У	н1137У	1,62	—	—
н1137У	н1138У	5,07	—	—
н1138У	н1139У	11,65	—	—
н1139У	н1140У	4,49	—	—
н1140У	н1141У	4,53	—	—
н1141У	н1142У	3,91	—	—
н1142У	н1143У	4,98	—	—

КАРТА-ПЛАН ТЕРРИТОРИИ
Сведения об уточняемых земельных участках

н1143У	н1144У	3,87	—	—
н1144У	н1145У	3,29	—	—
н1145У	н1146У	2,93	—	—
н1146У	н1147У	4,63	—	—
н1147У	н1148У	7,77	—	—
н1148У	н1149У	5,87	—	—
н1149У	н1150У	20,39	—	—
н1150У	н1151У	21,94	—	—
н1151У	н1152У	19,61	—	—
н1152У	н1153У	3,35	—	—
н1153У	н1154У	12,65	—	—
н1154У	н1155У	8,55	—	—
н1155У	н1156У	7,61	—	—
н1156У	н1108У	15,66	—	—

3. Сведения о характеристиках уточняемого земельного участка с кадастровым номером 05:23:000013:6 :

№ п/п	Наименование характеристик земельного участка	Значение характеристики
1	2	3
1.	Адрес земельного участка	—
1.1.	Сведения о местоположении земельного участка (при отсутствии адреса) в структурированном в соответствии с федеральной информационной адресной системой виде	Республика Дагестан, р-н. Ботлихский, с. Шодрода, ул. Кьуркыла
1.2.	Дополнительные сведения о местоположении земельного участка	—
2.	Площадь земельного участка ± величина погрешности определения(вычисления) площади ($P \pm \Delta P$), м ²	6239±22
3.	Формула, примененная для вычисления предельной погрешности определения площади земельного участка, с подставленными значениями и итоговые (вычисленные) значения (ΔP), м ²	$\Delta P = 3,5 \cdot M_t \cdot \sqrt{P_{\text{док}}} = 3,5 \cdot 0,10 \cdot \sqrt{4000} = 22$
4.	Площадь земельного участка согласно сведениям Единого государственного реестра недвижимости ($P_{\text{кад}}$), м ²	4000
5.	Оценка расхождения P и $P_{\text{кад}}$ ($P - P_{\text{кад}}$), м ²	2239
6.	Предельный минимальный и максимальный размеры земельного участка ($P_{\text{мин}}$ и $P_{\text{макс}}$), м ²	—
7.	Вид (виды) разрешенного использования	Для ведения личного подсобного хозяйства и строительства ИЖД

КАРТА-ПЛАН ТЕРРИТОРИИ
Сведения об уточняемых земельных участках

1	2	3
7.1.	Дополнительные сведения об использовании земельного участка	—
8.	Кадастровый или иной государственный учетный номер (инвентарный) здания, сооружения, объекта незавершенного строительства, расположенного на земельном участке	—
9.	Сведения о земельных участках (землях общего пользования, территории общего пользования), посредством которых обеспечивается доступ	—
10.	Иные сведения	—

4. Пояснения к сведениям об уточняемом земельном участке с кадастровым номером 05:23:000013:6 :

1.	—
----	---

1. Сведения о характерных точках границы уточняемого земельного участка с кадастровым номером 05:23:000013:7 :

Система координат МСК-05

Зона № 1

Обозначение характерных точек границ	Координаты, м				Метод определения координат	Формулы, примененные для расчета средней квадратической погрешности определения координат характерных точек границ (M_t), с подставленными в такие формулы значениями и итоговые (вычисленные) значения M_t , м	Описание закрепления точки
	содержатся в Едином государственном реестре недвижимости		определены в результате выполнения комплексных кадастровых работ				
	X	Y	X	Y			
1	2	3	4	5	6	7	8
н199У	—	—	184531,71	236237,76	—	—	—
н200У	—	—	184529,52	236241,13	—	—	—
н201У	—	—	184527,25	236244,54	—	—	—
н202У	—	—	184523,63	236247,73	—	—	—
н203У	—	—	184518,95	236252,13	—	—	—
н204У	—	—	184516,04	236254,54	—	—	—
н205У	—	—	184514,19	236256,09	—	—	—
н180У	—	—	184506,25	236247,44	—	—	—
н189У	—	—	184503,96	236249,25	—	—	—
н188У	—	—	184498,85	236245,21	—	—	—

КАРТА-ПЛАН ТЕРРИТОРИИ
Сведения об уточняемых земельных участках

н206У	—	—	184498,70	236245,41	—	—
н207У	—	—	184498,34	236245,10	—	—
н208У	—	—	184500,42	236241,59	—	—
н195У	—	—	184501,06	236238,79	—	—
н194У	—	—	184509,20	236241,35	—	—
н193У	—	—	184514,87	236231,85	—	—
н192У	—	—	184516,54	236229,45	—	—
н191У	—	—	184517,42	236228,42	—	—
н199У	—	—	184531,71	236237,76	—	—

2. Сведения о частях границ уточняемого земельного участка с кадастровым номером 05:23:000013:7 :

Обозначение части границ		Горизонтальное проложение (S), м	Описание прохождения части границ	Сведения о согласовании местоположения границ(согласовано/спорное)
от т.	до т.			
1	2	3	4	5
н199У	н200У	4,02	—	—
н200У	н201У	4,10	—	—
н201У	н202У	4,82	—	—
н202У	н203У	6,42	—	—
н203У	н204У	3,78	—	—
н204У	н205У	2,41	—	—
н205У	н180У	11,74	—	—
н180У	н189У	2,92	—	—
н189У	н188У	6,51	—	—
н188У	н206У	0,25	—	—
н206У	н207У	0,48	—	—
н207У	н208У	4,08	—	—
н208У	н195У	2,87	—	—
н195У	н194У	8,53	—	—
н194У	н193У	11,06	—	—
н193У	н192У	2,92	—	—
н192У	н191У	1,35	—	—
н191У	н199У	17,07	—	—

КАРТА-ПЛАН ТЕРРИТОРИИ
Сведения об уточняемых земельных участках

3. Сведения о характеристиках уточняемого земельного участка с кадастровым номером 05:23:000013:7 :

№ п/п	Наименование характеристик земельного участка	Значение характеристики
1	2	3
1.	Адрес земельного участка	—
1.1.	Сведения о местоположении земельного участка (при отсутствии адреса) в структурированном в соответствии с федеральной информационной адресной системой виде	Республика Дагестан, р-н. Ботлихский, с. Шодрода, ул. Гьоркьавал
1.2.	Дополнительные сведения о местоположении земельного участка	—
2.	Площадь земельного участка ± величина погрешности определения(вычисления) площади ($P \pm \Delta P$), м ²	429±7
3.	Формула, примененная для вычисления предельной погрешности определения площади земельного участка, с подставленными значениями и итоговые (вычисленные) значения (ΔP), м ²	$\Delta P = 3,5 \cdot M_t \cdot \sqrt{P_{\text{ДОК}}} = 3,5 \cdot 0,10 \cdot \sqrt{400} = 7$
4.	Площадь земельного участка согласно сведениям Единого государственного реестра недвижимости ($P_{\text{кад}}$), м ²	400
5.	Оценка расхождения P и $P_{\text{кад}}$ ($P - P_{\text{кад}}$), м ²	29
6.	Предельный минимальный и максимальный размеры земельного участка ($P_{\text{мин}}$ и $P_{\text{макс}}$), м ²	—
7.	Вид (виды) разрешенного использования	Под жилую застройку Индивидуальную и ведение личного подсобного хозяйства
7.1.	Дополнительные сведения об использовании земельного участка	—
8.	Кадастровый или иной государственный учетный номер (инвентарный) здания, сооружения, объекта незавершенного строительства, расположенного на земельном участке	—
9.	Сведения о земельных участках (землях общего пользования, территории общего пользования), посредством которых обеспечивается доступ	—
10.	Иные сведения	—

4. Пояснения к сведениям об уточняемом земельном участке с кадастровым номером 05:23:000013:7 :

1.	—
----	---

1. Сведения о характерных точках границы уточняемого земельного участка с кадастровым номером 05:23:000013:9 :

КАРТА-ПЛАН ТЕРРИТОРИИ
Сведения об уточняемых земельных участках

Система координат МСК-05

Зона № 1

Обозначение характерных точек границ	Координаты, м				Метод определения координат	Формулы, примененные для расчета средней квадратической погрешности определения координат характерных точек границ (M_t), с подставленными в такие формулы значениями и итоговые (вычисленные) значения M_t , м	Описание закрепления точки
	содержатся в Едином государственном реестре недвижимости		определены в результате выполнения комплексных кадастровых работ				
	X	Y	X	Y			
1	2	3	4	5	6	7	8
н236У	—	—	184490,82	236284,27	—	—	—
н235У	—	—	184490,03	236285,06	—	—	—
н1775У	—	—	184491,86	236287,86	—	—	—
н233У	—	—	184496,09	236293,29	—	—	—
н232У	—	—	184499,60	236297,92	—	—	—
н1776У	—	—	184496,01	236301,59	—	—	—
н1777У	—	—	184496,81	236303,03	—	—	—
н1778У	—	—	184492,02	236311,73	—	—	—
н279У	—	—	184488,71	236312,60	—	—	—
н278У	—	—	184482,44	236313,96	—	—	—
н277У	—	—	184477,17	236309,89	—	—	—
н276У	—	—	184475,25	236307,97	—	—	—
н1774У	—	—	184462,49	236298,24	—	—	—
н1773У	—	—	184459,53	236296,48	—	—	—
н1772У	—	—	184457,86	236294,16	—	—	—
н1771У	—	—	184457,14	236292,57	—	—	—
н1779У	—	—	184456,10	236289,69	—	—	—
н1780У	—	—	184456,18	236287,86	—	—	—
н1781У	—	—	184458,25	236285,54	—	—	—
н1782У	—	—	184460,81	236283,79	—	—	—
н254У	—	—	184464,64	236281,23	—	—	—
н253У	—	—	184468,95	236285,94	—	—	—

КАРТА-ПЛАН ТЕРРИТОРИИ
Сведения об уточняемых земельных участках

н252У	—	—	184471,43	236283,23	—	—
н251У	—	—	184474,14	236286,02	—	—
н250У	—	—	184477,65	236283,23	—	—
н249У	—	—	184470,71	236275,09	—	—
н238У	—	—	184476,85	236268,94	—	—
н237У	—	—	184484,44	236277,00	—	—
н236У	—	—	184490,82	236284,27	—	—

2. Сведения о частях границ уточняемого земельного участка с кадастровым номером 05:23:000013:9 :

Обозначение части границ		Горизонтальное проложение (S), м	Описание прохождения части границ	Сведения о согласовании местоположения границ(согласовано/спорное)
от т.	до т.			
1	2	3	4	5
н236У	н235У	1,12	—	—
н235У	н1775У	3,34	—	—
н1775У	н233У	6,88	—	—
н233У	н232У	5,81	—	—
н232У	н1776У	5,13	—	—
н1776У	н1777У	1,65	—	—
н1777У	н1778У	9,93	—	—
н1778У	н279У	3,42	—	—
н279У	н278У	6,42	—	—
н278У	н277У	6,66	—	—
н277У	н276У	2,72	—	—
н276У	н1774У	16,05	—	—
н1774У	н1773У	3,44	—	—
н1773У	н1772У	2,86	—	—
н1772У	н1771У	1,75	—	—
н1771У	н1779У	3,06	—	—
н1779У	н1780У	1,83	—	—
н1780У	н1781У	3,11	—	—
н1781У	н1782У	3,10	—	—
н1782У	н254У	4,61	—	—
н254У	н253У	6,38	—	—
н253У	н252У	3,67	—	—

КАРТА-ПЛАН ТЕРРИТОРИИ
Сведения об уточняемых земельных участках

н252У	н251У	3,89	—	—
н251У	н250У	4,48	—	—
н250У	н249У	10,70	—	—
н249У	н238У	8,69	—	—
н238У	н237У	11,07	—	—
н237У	н236У	9,67	—	—

3. Сведения о характеристиках уточняемого земельного участка с кадастровым номером 05:23:000013:9 :

№ п/п	Наименование характеристик земельного участка	Значение характеристики
1	2	3
1.	Адрес земельного участка	—
1.1.	Сведения о местоположении земельного участка (при отсутствии адреса) в структурированном в соответствии с федеральной информационной адресной системой виде	Республика Дагестан, р-н. Ботлихский, с. Шодрода, спуск. Гьоркьавал
1.2.	Дополнительные сведения о местоположении земельного участка	—
2.	Площадь земельного участка ± величина погрешности определения(вычисления) площади ($P \pm \Delta P$), м ²	1009±16
3.	Формула, примененная для вычисления предельной погрешности определения площади земельного участка, с подставленными значениями и итоговые (вычисленные) значения (ΔP), м ²	$\Delta P = 3,5 \cdot M_t \cdot \sqrt{P_{\text{док}}} = 3,5 \cdot 0,10 \cdot \sqrt{2000} = 16$
4.	Площадь земельного участка согласно сведениям Единого государственного реестра недвижимости ($P_{\text{кад}}$), м ²	2000
5.	Оценка расхождения P и $P_{\text{кад}}$ ($P - P_{\text{кад}}$), м ²	-991
6.	Предельный минимальный и максимальный размеры земельного участка ($P_{\text{мин}}$ и $P_{\text{макс}}$), м ²	—
7.	Вид (виды) разрешенного использования	Для ведения подсобного сельского хозяйства и строительства ИЖД
7.1.	Дополнительные сведения об использовании земельного участка	—
8.	Кадастровый или иной государственный учетный номер (инвентарный) здания, сооружения, объекта незавершенного строительства, расположенного на земельном участке	—
9.	Сведения о земельных участках (землях общего пользования, территории общего пользования), посредством которых обеспечивается доступ	—
10.	Иные сведения	—

КАРТА-ПЛАН ТЕРРИТОРИИ
Сведения об уточняемых земельных участках

4. Пояснения к сведениям об уточняемом земельном участке с кадастровым номером 05:23:000013:9 :

1. —

1. Сведения о характерных точках границы уточняемого земельного участка с кадастровым номером 05:23:000013:10 :

Система координат МСК-05

Зона № 1

Обозначение характерных точек границ	Координаты, м				Метод определения координат	Формулы, примененные для расчета средней квадратической погрешности определения координат характерных точек границ (M _i), с подставленными в такие формулы значениями и итоговые (вычисленные) значения M _i , м	Описание закрепления точки
	содержатся в Едином государственном реестре недвижимости		определены в результате выполнения комплексных кадастровых работ				
	X	Y	X	Y			
1	2	3	4	5	6	7	8
н3544У	—	—	184231,62	236028,25	—	—	—
н3545У	—	—	184232,84	236036,02	—	—	—
н3546У	—	—	184214,73	236039,30	—	—	—
н3547У	—	—	184214,09	236030,75	—	—	—
н3543У	—	—	184231,41	236028,25	—	—	—
н3544У	—	—	184231,62	236028,25	—	—	—

2. Сведения о частях границ уточняемого земельного участка с кадастровым номером 05:23:000013:10 :

Обозначение части границ		Горизонтальное проложение (S), м	Описание прохождения части границ	Сведения о согласовании местоположения границ(согласовано/спорное)
от т.	до т.			
1	2	3	4	5
н3544У	н3545У	7,87	—	—
н3545У	н3546У	18,40	—	—
н3546У	н3547У	8,57	—	—
н3547У	н3543У	17,50	—	—
н3543У	н3544У	0,21	—	—

КАРТА-ПЛАН ТЕРРИТОРИИ
Сведения об уточняемых земельных участках

3. Сведения о характеристиках уточняемого земельного участка с кадастровым номером 05:23:000013:10 :

№ п/п	Наименование характеристик земельного участка	Значение характеристики
1	2	3
1.	Адрес земельного участка	—
1.1.	Сведения о местоположении земельного участка (при отсутствии адреса) в структурированном в соответствии с федеральной информационной адресной системой виде	Республика Дагестан, р-н Ботлихский, с Шодрода, уч-к Гъаникъара
1.2.	Дополнительные сведения о местоположении земельного участка	—
2.	Площадь земельного участка ± величина погрешности определения(вычисления) площади ($P \pm \Delta P$), м ²	148±16
3.	Формула, примененная для вычисления предельной погрешности определения площади земельного участка, с подставленными значениями и итоговые (вычисленные) значения (ΔP), м ²	$\Delta P = 3,5 \cdot M_t \cdot \sqrt{P_{\text{ДОК}}} = 3,5 \cdot 0,10 \cdot \sqrt{2000} = 16$
4.	Площадь земельного участка согласно сведениям Единого государственного реестра недвижимости ($P_{\text{кад}}$), м ²	2000
5.	Оценка расхождения P и $P_{\text{кад}}$ ($P - P_{\text{кад}}$), м ²	-1852
6.	Предельный минимальный и максимальный размеры земельного участка ($P_{\text{мин}}$ и $P_{\text{макс}}$), м ²	—
7.	Вид (виды) разрешенного использования	Для ведения личного подсобного хозяйства и строительства ИЖД
7.1.	Дополнительные сведения об использовании земельного участка	—
8.	Кадастровый или иной государственный учетный номер (инвентарный) здания, сооружения, объекта незавершенного строительства, расположенного на земельном участке	—
9.	Сведения о земельных участках (землях общего пользования, территории общего пользования), посредством которых обеспечивается доступ	—
10.	Иные сведения	—

4. Пояснения к сведениям об уточняемом земельном участке с кадастровым номером 05:23:000013:10 :

1.	—
----	---

1. Сведения о характерных точках границы уточняемого земельного участка с кадастровым номером 05:23:000013:11 :

КАРТА-ПЛАН ТЕРРИТОРИИ
Сведения об уточняемых земельных участках

Система координат МСК-05

Зона № 1

Обозначение характерных точек границ	Координаты, м				Метод определения координат	Формулы, примененные для расчета средней квадратической погрешности определения координат характерных точек границ (M_t), с подставленными в такие формулы значениями и итоговые (вычисленные) значения M_t , м	Описание закрепления точки
	содержатся в Едином государственном реестре недвижимости		определены в результате выполнения комплексных кадастровых работ				
	X	Y	X	Y			
1	2	3	4	5	6	7	8
н1783У	—	—	184410,45	236212,56	—	—	—
н1784У	—	—	184415,45	236218,95	—	—	—
н1785У	—	—	184408,80	236223,37	—	—	—
н1786У	—	—	184404,70	236226,88	—	—	—
н1787У	—	—	184399,65	236218,20	—	—	—
н1788У	—	—	184396,75	236213,55	—	—	—
н1789У	—	—	184403,97	236208,39	—	—	—
н1790У	—	—	184404,55	236208,59	—	—	—
н1791У	—	—	184405,82	236207,72	—	—	—
н1792У	—	—	184408,80	236210,81	—	—	—
н1783У	—	—	184410,45	236212,56	—	—	—
н1793У	—	—	184572,49	236972,02	—	—	—
н1794У	—	—	184578,15	236981,73	—	—	—
н1795У	—	—	184582,58	236990,96	—	—	—
н1796У	—	—	184586,30	236998,89	—	—	—
н1797У	—	—	184589,00	237004,45	—	—	—
н1798У	—	—	184591,16	237010,54	—	—	—
н1799У	—	—	184595,26	237020,42	—	—	—
н1800У	—	—	184597,49	237026,25	—	—	—
н1119У	—	—	184584,50	237035,47	—	—	—

КАРТА-ПЛАН ТЕРРИТОРИИ
Сведения об уточняемых земельных участках

н1118У	—	—	184577,82	237029,99	—	—
н1117У	—	—	184574,55	237026,05	—	—
н1116У	—	—	184565,64	237019,03	—	—
н1115У	—	—	184554,51	237013,89	—	—
н1114У	—	—	184547,14	237009,09	—	—
н1801У	—	—	184539,11	237000,23	—	—
н1113У	—	—	184535,66	236996,42	—	—
н1112У	—	—	184528,47	236988,54	—	—
н1802У	—	—	184523,77	236979,54	—	—
н1803У	—	—	184523,89	236979,31	—	—
н1804У	—	—	184550,58	236979,15	—	—
н1793У	—	—	184572,49	236972,02	—	—
н2343У	—	—	184416,14	236185,32	—	—
н2344У	—	—	184417,90	236189,90	—	—
н2345У	—	—	184416,62	236190,80	—	—
н2346У	—	—	184408,27	236195,59	—	—
н2347У	—	—	184403,55	236187,53	—	—
н2348У	—	—	184406,67	236186,40	—	—
н2349У	—	—	184410,97	236184,87	—	—
н2350У	—	—	184414,23	236185,19	—	—
н2343У	—	—	184416,14	236185,32	—	—

2. Сведения о частях границ уточняемого земельного участка с кадастровым номером 05:23:000013:11 :

Обозначение части границ		Горизонтальное проложение (S), м	Описание прохождения части границ	Сведения о согласовании местоположения границ(согласовано/спорное)
от т.	до т.			
1	2	3	4	5
н1783У	н1784У	8,11	—	—
н1784У	н1785У	7,98	—	—
н1785У	н1786У	5,40	—	—
н1786У	н1787У	10,04	—	—
н1787У	н1788У	5,48	—	—
н1788У	н1789У	8,87	—	—

КАРТА-ПЛАН ТЕРРИТОРИИ
Сведения об уточняемых земельных участках

н1789У	н1790У	0,61	—	—
н1790У	н1791У	1,54	—	—
н1791У	н1792У	4,29	—	—
н1792У	н1783У	2,41	—	—
н1793У	н1794У	11,24	—	—
н1794У	н1795У	10,24	—	—
н1795У	н1796У	8,76	—	—
н1796У	н1797У	6,18	—	—
н1797У	н1798У	6,46	—	—
н1798У	н1799У	10,70	—	—
н1799У	н1800У	6,24	—	—
н1800У	н1119У	15,93	—	—
н1119У	н1118У	8,64	—	—
н1118У	н1117У	5,12	—	—
н1117У	н1116У	11,34	—	—
н1116У	н1115У	12,26	—	—
н1115У	н1114У	8,80	—	—
н1114У	н1801У	11,96	—	—
н1801У	н1113У	5,14	—	—
н1113У	н1112У	10,67	—	—
н1112У	н1802У	10,15	—	—
н1802У	н1803У	0,26	—	—
н1803У	н1804У	26,69	—	—
н1804У	н1793У	23,04	—	—
н2343У	н2344У	4,91	—	—
н2344У	н2345У	1,56	—	—
н2345У	н2346У	9,63	—	—
н2346У	н2347У	9,34	—	—
н2347У	н2348У	3,32	—	—
н2348У	н2349У	4,56	—	—
н2349У	н2350У	3,28	—	—
н2350У	н2343У	1,91	—	—

КАРТА-ПЛАН ТЕРРИТОРИИ
Сведения об уточняемых земельных участках

3. Сведения о характеристиках уточняемого земельного участка с кадастровым номером 05:23:000013:11 :

№ п/п	Наименование характеристик земельного участка	Значение характеристики
1	2	3
1.	Адрес земельного участка	—
1.1.	Сведения о местоположении земельного участка (при отсутствии адреса) в структурированном в соответствии с федеральной информационной адресной системой виде	Республика Дагестан, р-н Ботлихский, с Шодрода, тер Кьуркьила
1.2.	Дополнительные сведения о местоположении земельного участка	—
2.	Площадь земельного участка ± величина погрешности определения(вычисления) площади ($P \pm \Delta P$), м ²	2524±21
3.	Формула, примененная для вычисления предельной погрешности определения площади земельного участка, с подставленными значениями и итоговые (вычисленные) значения (ΔP), м ²	$\Delta P = 3,5 \cdot M_t \cdot \sqrt{P_{\text{ДОК}}} = 3,5 \cdot 0,10 \cdot \sqrt{3500} = 21$
4.	Площадь земельного участка согласно сведениям Единого государственного реестра недвижимости ($P_{\text{кад}}$), м ²	3500
5.	Оценка расхождения P и $P_{\text{кад}}$ ($P - P_{\text{кад}}$), м ²	-976
6.	Предельный минимальный и максимальный размеры земельного участка ($P_{\text{мин}}$ и $P_{\text{макс}}$), м ²	—
7.	Вид (виды) разрешенного использования	Для ведения личного подсобного хозяйства и строительства ИЖД
7.1.	Дополнительные сведения об использовании земельного участка	—
8.	Кадастровый или иной государственный учетный номер (инвентарный) здания, сооружения, объекта незавершенного строительства, расположенного на земельном участке	—
9.	Сведения о земельных участках (землях общего пользования, территории общего пользования), посредством которых обеспечивается доступ	—
10.	Иные сведения	—

4. Пояснения к сведениям об уточняемом земельном участке с кадастровым номером 05:23:000013:11 :

1.	—
----	---

1. Сведения о характерных точках границы уточняемого земельного участка с кадастровым номером 05:23:000013:14 :

КАРТА-ПЛАН ТЕРРИТОРИИ
Сведения об уточняемых земельных участках

Система координат МСК-05

Зона № 1

Обозначение характерных точек границ	Координаты, м				Метод определения координат	Формулы, примененные для расчета средней квадратической погрешности определения координат характерных точек границ (M_t), с подставленными в такие формулы значениями и итоговые (вычисленные) значения M_t , м	Описание закрепления точки
	содержатся в Едином государственном реестре недвижимости		определены в результате выполнения комплексных кадастровых работ				
	X	Y	X	Y			
1	2	3	4	5	6	7	8
н2290У	—	—	184377,20	236124,94	—	—	—
н2289У	—	—	184384,64	236127,34	—	—	—
н1248У	—	—	184381,88	236131,62	—	—	—
н1249У	—	—	184378,90	236137,03	—	—	—
н1250У	—	—	184376,89	236135,09	—	—	—
н1251У	—	—	184375,98	236133,69	—	—	—
н1252У	—	—	184375,25	236132,29	—	—	—
н1253У	—	—	184373,19	236131,14	—	—	—
н1254У	—	—	184370,82	236129,68	—	—	—
н1255У	—	—	184368,39	236128,83	—	—	—
н1256У	—	—	184364,98	236127,25	—	—	—
н1257У	—	—	184360,24	236125,18	—	—	—
н1258У	—	—	184356,84	236124,39	—	—	—
н2291У	—	—	184363,40	236117,77	—	—	—
н2290У	—	—	184377,20	236124,94	—	—	—
н1259У	—	—	184398,14	236129,41	—	—	—
н1260У	—	—	184398,63	236132,48	—	—	—
н1261У	—	—	184399,57	236142,22	—	—	—
н1262У	—	—	184390,79	236143,28	—	—	—
н1263У	—	—	184383,65	236143,33	—	—	—

КАРТА-ПЛАН ТЕРРИТОРИИ
Сведения об уточняемых земельных участках

н1264У	—	—	184385,52	236135,88	—	—
н1265У	—	—	184386,90	236131,89	—	—
н1266У	—	—	184388,92	236131,68	—	—
н1259У	—	—	184398,14	236129,41	—	—

2. Сведения о частях границ уточняемого земельного участка с кадастровым номером 05:23:000013:14 :

Обозначение части границ		Горизонтальное проложение (S), м	Описание прохождения части границ	Сведения о согласовании местоположения границ(согласовано/спорное)
от т.	до т.			
1	2	3	4	5
н2290У	н2289У	7,82	—	—
н2289У	н1248У	5,09	—	—
н1248У	н1249У	6,18	—	—
н1249У	н1250У	2,79	—	—
н1250У	н1251У	1,67	—	—
н1251У	н1252У	1,58	—	—
н1252У	н1253У	2,36	—	—
н1253У	н1254У	2,78	—	—
н1254У	н1255У	2,57	—	—
н1255У	н1256У	3,76	—	—
н1256У	н1257У	5,17	—	—
н1257У	н1258У	3,49	—	—
н1258У	н2291У	9,32	—	—
н2291У	н2290У	15,55	—	—
н1259У	н1260У	3,11	—	—
н1260У	н1261У	9,79	—	—
н1261У	н1262У	8,84	—	—
н1262У	н1263У	7,14	—	—
н1263У	н1264У	7,68	—	—
н1264У	н1265У	4,22	—	—
н1265У	н1266У	2,03	—	—
н1266У	н1259У	9,50	—	—

КАРТА-ПЛАН ТЕРРИТОРИИ
Сведения об уточняемых земельных участках

3. Сведения о характеристиках уточняемого земельного участка с кадастровым номером 05:23:000013:14 :

№ п/п	Наименование характеристик земельного участка	Значение характеристики
1	2	3
1.	Адрес земельного участка	—
1.1.	Сведения о местоположении земельного участка (при отсутствии адреса) в структурированном в соответствии с федеральной информационной адресной системой виде	Республика Дагестан, р-н Ботлихский, с Шодрода, ул ур.Анхвала
1.2.	Дополнительные сведения о местоположении земельного участка	—
2.	Площадь земельного участка ± величина погрешности определения(вычисления) площади ($P \pm \Delta P$), м ²	364±6
3.	Формула, примененная для вычисления предельной погрешности определения площади земельного участка, с подставленными значениями и итоговые (вычисленные) значения (ΔP), м ²	$\Delta P = 3,5 \cdot M_t \cdot \sqrt{P_{\text{ДОК}}} = 3,5 \cdot 0,10 \cdot \sqrt{300} = 6$
4.	Площадь земельного участка согласно сведениям Единого государственного реестра недвижимости ($P_{\text{кад}}$), м ²	300
5.	Оценка расхождения P и $P_{\text{кад}}$ ($P - P_{\text{кад}}$), м ²	64
6.	Предельный минимальный и максимальный размеры земельного участка ($P_{\text{мин}}$ и $P_{\text{макс}}$), м ²	—
7.	Вид (виды) разрешенного использования	Под жилую застройку Индивидуальную
7.1.	Дополнительные сведения об использовании земельного участка	—
8.	Кадастровый или иной государственный учетный номер (инвентарный) здания, сооружения, объекта незавершенного строительства, расположенного на земельном участке	—
9.	Сведения о земельных участках (землях общего пользования, территории общего пользования), посредством которых обеспечивается доступ	—
10.	Иные сведения	—

4. Пояснения к сведениям об уточняемом земельном участке с кадастровым номером 05:23:000013:14 :

1.	—
----	---

1. Сведения о характерных точках границы уточняемого земельного участка с кадастровым номером 05:23:000013:17 :

КАРТА-ПЛАН ТЕРРИТОРИИ
Сведения об уточняемых земельных участках

Система координат МСК-05

Зона № 1

Обозначение характерных точек границ	Координаты, м				Метод определения координат	Формулы, примененные для расчета средней квадратической погрешности определения координат характерных точек границ (M_t), с подставленными в такие формулы значениями и итоговые (вычисленные) значения M_t , м	Описание закрепления точки
	содержатся в Едином государственном реестре недвижимости		определены в результате выполнения комплексных кадастровых работ				
	X	Y	X	Y			
1	2	3	4	5	6	7	8
н1072У	—	—	184282,12	236878,80	—	—	—
н1073У	—	—	184282,57	236886,45	—	—	—
н1074У	—	—	184282,23	236893,30	—	—	—
н1075У	—	—	184281,55	236900,15	—	—	—
н1076У	—	—	184280,52	236906,32	—	—	—
н1077У	—	—	184279,38	236914,77	—	—	—
н1078У	—	—	184278,01	236921,40	—	—	—
н1079У	—	—	184277,43	236927,56	—	—	—
н1080У	—	—	184276,52	236931,44	—	—	—
н1081У	—	—	184273,21	236930,19	—	—	—
н1082У	—	—	184268,07	236930,07	—	—	—
н1083У	—	—	184261,22	236927,79	—	—	—
н1084У	—	—	184255,51	236925,05	—	—	—
н1085У	—	—	184252,77	236922,77	—	—	—
н1086У	—	—	184254,71	236917,97	—	—	—
н1087У	—	—	184255,74	236910,89	—	—	—
н1088У	—	—	184255,28	236905,98	—	—	—
н1089У	—	—	184254,48	236899,24	—	—	—
н1090У	—	—	184255,17	236889,76	—	—	—
н1091У	—	—	184255,74	236880,40	—	—	—
н1092У	—	—	184255,28	236872,52	—	—	—
н1093У	—	—	184256,08	236866,47	—	—	—

КАРТА-ПЛАН ТЕРРИТОРИИ
Сведения об уточняемых земельных участках

н1094У	—	—	184255,85	236855,84	—	—
н1095У	—	—	184256,65	236849,79	—	—
н1096У	—	—	184257,11	236845,00	—	—
н1097У	—	—	184258,25	236839,17	—	—
н1098У	—	—	184260,53	236834,15	—	—
н1099У	—	—	184261,68	236834,15	—	—
н1100У	—	—	184261,68	236834,03	—	—
н1101У	—	—	184262,93	236840,43	—	—
н1102У	—	—	184264,07	236845,80	—	—
н1103У	—	—	184264,19	236850,13	—	—
н1104У	—	—	184266,93	236855,16	—	—
н1105У	—	—	184270,58	236860,53	—	—
н1106У	—	—	184274,01	236865,09	—	—
н1107У	—	—	184278,12	236870,35	—	—
н1072У	—	—	184282,12	236878,80	—	—

2. Сведения о частях границ уточняемого земельного участка с кадастровым номером 05:23:000013:17 :

Обозначение части границ		Горизонтальное проложение (S), м	Описание прохождения части границ	Сведения о согласовании местоположения границ(согласовано/спорное)
от т.	до т.			
1	2	3	4	5
н1072У	н1073У	7,66	—	—
н1073У	н1074У	6,86	—	—
н1074У	н1075У	6,88	—	—
н1075У	н1076У	6,26	—	—
н1076У	н1077У	8,53	—	—
н1077У	н1078У	6,77	—	—
н1078У	н1079У	6,19	—	—
н1079У	н1080У	3,99	—	—
н1080У	н1081У	3,54	—	—
н1081У	н1082У	5,14	—	—
н1082У	н1083У	7,22	—	—
н1083У	н1084У	6,33	—	—
н1084У	н1085У	3,56	—	—
н1085У	н1086У	5,18	—	—

КАРТА-ПЛАН ТЕРРИТОРИИ
Сведения об уточняемых земельных участках

н1086У	н1087У	7,15	—	—
н1087У	н1088У	4,93	—	—
н1088У	н1089У	6,79	—	—
н1089У	н1090У	9,51	—	—
н1090У	н1091У	9,38	—	—
н1091У	н1092У	7,89	—	—
н1092У	н1093У	6,10	—	—
н1093У	н1094У	10,63	—	—
н1094У	н1095У	6,10	—	—
н1095У	н1096У	4,81	—	—
н1096У	н1097У	5,94	—	—
н1097У	н1098У	5,51	—	—
н1098У	н1099У	1,15	—	—
н1099У	н1100У	0,12	—	—
н1100У	н1101У	6,52	—	—
н1101У	н1102У	5,49	—	—
н1102У	н1103У	4,33	—	—
н1103У	н1104У	5,73	—	—
н1104У	н1105У	6,49	—	—
н1105У	н1106У	5,71	—	—
н1106У	н1107У	6,68	—	—
н1107У	н1072У	9,35	—	—

3. Сведения о характеристиках уточняемого земельного участка с кадастровым номером 05:23:000013:17 :

№ п/п	Наименование характеристик земельного участка	Значение характеристики
1	2	3
1.	Адрес земельного участка	—
1.1.	Сведения о местоположении земельного участка (при отсутствии адреса) в структурированном в соответствии с федеральной информационной адресной системой виде	Республика Дагестан, р-н Ботлихский, с Шодрода, ул ур.Бучади
1.2.	Дополнительные сведения о местоположении земельного участка	—
2.	Площадь земельного участка ± величина погрешности определения(вычисления) площади ($P \pm \Delta P$), м ²	1866±9

КАРТА-ПЛАН ТЕРРИТОРИИ
Сведения об уточняемых земельных участках

1	2	3
3.	Формула, примененная для вычисления предельной погрешности определения площади земельного участка, с подставленными значениями и итоговые (вычисленные) значения (ΔP), м ²	$\Delta P = 3,5 \cdot M_t \cdot \sqrt{P_{\text{ДОК}}} = 3,5 \cdot 0,10 \cdot \sqrt{700} = 9$
4.	Площадь земельного участка согласно сведениям Единого государственного реестра недвижимости ($P_{\text{кад}}$), м ²	700
5.	Оценка расхождения P и $P_{\text{кад}}$ ($P - P_{\text{кад}}$), м ²	1166
6.	Предельный минимальный и максимальный размеры земельного участка ($P_{\text{мин}}$ и $P_{\text{макс}}$), м ²	—
7.	Вид (виды) разрешенного использования	Для ведения личного подсобного хозяйства и строительства ИЖД
7.1.	Дополнительные сведения об использовании земельного участка	—
8.	Кадастровый или иной государственный учетный номер (инвентарный) здания, сооружения, объекта незавершенного строительства, расположенного на земельном участке	—
9.	Сведения о земельных участках (землях общего пользования, территории общего пользования), посредством которых обеспечивается доступ	—
10.	Иные сведения	—

4. Пояснения к сведениям об уточняемом земельном участке с кадастровым номером 05:23:000013:17 :

1. —

1. Сведения о характерных точках границы уточняемого земельного участка с кадастровым номером 05:23:000013:18 :

Система координат МСК-05

Зона № 1

Обозначение характерных точек границ	Координаты, м				Метод определения координат	Формулы, примененные для расчета средней квадратической погрешности определения координат характерных точек границ (M_t), с подставленными в такие формулы значениями и итоговые (вычисленные) значения M_t , м	Описание закрепления точки
	содержатся в Едином государственном реестре недвижимости		определены в результате выполнения комплексных кадастровых работ				
	X	Y	X	Y			
1	2	3	4	5	6	7	8
н1134У	—	—	184495,99	236975,52	—	—	—

КАРТА-ПЛАН ТЕРРИТОРИИ
Сведения об уточняемых земельных участках

н1133У	—	—	184498,81	236980,03	—	—
н1132У	—	—	184498,89	236980,14	—	—
н1131У	—	—	184503,72	236986,43	—	—
н1157У	—	—	184511,49	236993,73	—	—
н1129У	—	—	184518,11	237001,39	—	—
н1158У	—	—	184531,02	237014,63	—	—
н1127У	—	—	184539,47	237025,37	—	—
н1126У	—	—	184541,79	237027,35	—	—
н1125У	—	—	184547,12	237031,88	—	—
н1124У	—	—	184556,14	237041,47	—	—
н1123У	—	—	184558,88	237043,87	—	—
н1122У	—	—	184561,51	237044,78	—	—
н1159У	—	—	184553,74	237053,92	—	—
н1160У	—	—	184548,15	237054,72	—	—
н1161У	—	—	184538,44	237054,95	—	—
н1162У	—	—	184531,02	237053,80	—	—
н1163У	—	—	184526,34	237052,66	—	—
н1164У	—	—	184522,80	237051,86	—	—
н1165У	—	—	184514,57	237048,44	—	—
н1166У	—	—	184512,29	237045,58	—	—
н1167У	—	—	184509,21	237042,50	—	—
н1168У	—	—	184507,95	237040,44	—	—
н1169У	—	—	184506,81	237038,50	—	—
н1170У	—	—	184505,21	237036,22	—	—
н1171У	—	—	184503,95	237034,05	—	—
н1172У	—	—	184503,84	237029,14	—	—
н1173У	—	—	184503,61	237025,48	—	—
н1174У	—	—	184503,72	237020,69	—	—
н1175У	—	—	184501,55	237015,78	—	—
н1176У	—	—	184498,93	237011,32	—	—
н1177У	—	—	184496,76	237007,21	—	—
н1178У	—	—	184493,45	237002,76	—	—
н1179У	—	—	184488,88	236995,56	—	—
н1180У	—	—	184485,45	236989,74	—	—

КАРТА-ПЛАН ТЕРРИТОРИИ

Сведения об уточняемых земельных участках

н1181У	—	—	184483,74	236985,40	—	—
н1137У	—	—	184482,03	236977,86	—	—
н1136У	—	—	184483,63	236977,63	—	—
н1135У	—	—	184492,20	236975,84	—	—
н1134У	—	—	184495,99	236975,52	—	—

2. Сведения о частях границ уточняемого земельного участка с кадастровым номером 05:23:000013:18 :

Обозначение части границ		Горизонтальное проложение (S), м	Описание прохождения части границ	Сведения о согласовании местоположения границ(согласовано/спорное)
от т.	до т.			
1	2	3	4	5
н1134У	н1133У	5,32	—	—
н1133У	н1132У	0,14	—	—
н1132У	н1131У	7,93	—	—
н1131У	н1157У	10,66	—	—
н1157У	н1129У	10,12	—	—
н1129У	н1158У	18,49	—	—
н1158У	н1127У	13,67	—	—
н1127У	н1126У	3,05	—	—
н1126У	н1125У	6,99	—	—
н1125У	н1124У	13,17	—	—
н1124У	н1123У	3,64	—	—
н1123У	н1122У	2,78	—	—
н1122У	н1159У	12,00	—	—
н1159У	н1160У	5,65	—	—
н1160У	н1161У	9,71	—	—
н1161У	н1162У	7,51	—	—
н1162У	н1163У	4,82	—	—
н1163У	н1164У	3,63	—	—
н1164У	н1165У	8,91	—	—
н1165У	н1166У	3,66	—	—
н1166У	н1167У	4,36	—	—
н1167У	н1168У	2,41	—	—
н1168У	н1169У	2,25	—	—
н1169У	н1170У	2,79	—	—

КАРТА-ПЛАН ТЕРРИТОРИИ
Сведения об уточняемых земельных участках

н1170У	н1171У	2,51	—	—
н1171У	н1172У	4,91	—	—
н1172У	н1173У	3,67	—	—
н1173У	н1174У	4,79	—	—
н1174У	н1175У	5,37	—	—
н1175У	н1176У	5,17	—	—
н1176У	н1177У	4,65	—	—
н1177У	н1178У	5,55	—	—
н1178У	н1179У	8,53	—	—
н1179У	н1180У	6,76	—	—
н1180У	н1181У	4,66	—	—
н1181У	н1137У	7,73	—	—
н1137У	н1136У	1,62	—	—
н1136У	н1135У	8,75	—	—
н1135У	н1134У	3,80	—	—

3. Сведения о характеристиках уточняемого земельного участка с кадастровым номером 05:23:000013:18 :

№ п/п	Наименование характеристик земельного участка	Значение характеристики
1	2	3
1.	Адрес земельного участка	—
1.1.	Сведения о местоположении земельного участка (при отсутствии адреса) в структурированном в соответствии с федеральной информационной адресной системой виде	Республика Дагестан, р-н Ботлихский, с Шодрода, проезд ур.Кьуркыла
1.2.	Дополнительные сведения о местоположении земельного участка	—
2.	Площадь земельного участка ± величина погрешности определения(вычисления) площади ($P \pm \Delta P$), м ²	2461±11
3.	Формула, примененная для вычисления предельной погрешности определения площади земельного участка, с подставленными значениями и итоговые (вычисленные) значения (ΔP), м ²	$\Delta P = 3,5 \cdot M_t \cdot \sqrt{P_{\text{док}}} = 3,5 \cdot 0,10 \cdot \sqrt{1000} = 11$
4.	Площадь земельного участка согласно сведениям Единого государственного реестра недвижимости ($P_{\text{кад}}$), м ²	1000
5.	Оценка расхождения P и $P_{\text{кад}}$ ($P - P_{\text{кад}}$), м ²	1461
6.	Предельный минимальный и максимальный размеры земельного участка ($P_{\text{мин}}$ и $P_{\text{макс}}$), м ²	—

КАРТА-ПЛАН ТЕРРИТОРИИ
Сведения об уточняемых земельных участках

1	2	3
7.	Вид (виды) разрешенного использования	Для ведения личного подсобного хозяйства и строительства ИЖД
7.1.	Дополнительные сведения об использовании земельного участка	—
8.	Кадастровый или иной государственный учетный номер (инвентарный) здания, сооружения, объекта незавершенного строительства, расположенного на земельном участке	—
9.	Сведения о земельных участках (землях общего пользования, территории общего пользования), посредством которых обеспечивается доступ	—
10.	Иные сведения	—

4. Пояснения к сведениям об уточняемом земельном участке с кадастровым номером 05:23:000013:18 :

1. —

1. Сведения о характерных точках границы уточняемого земельного участка с кадастровым номером 05:23:000013:20 :

Система координат МСК-05

Зона № 1

Обозначение характерных точек границ	Координаты, м				Метод определения координат	Формулы, примененные для расчета средней квадратической погрешности определения координат характерных точек границ (M _i), с подставленными в такие формулы значениями и итоговые (вычисленные) значения M _i , м	Описание закрепления точки
	содержатся в Едином государственном реестре недвижимости		определены в результате выполнения комплексных кадастровых работ				
	X	Y	X	Y			
1	2	3	4	5	6	7	8
н498У	—	—	184523,90	236331,36	—	—	—
н499У	—	—	184525,28	236337,69	—	—	—
н500У	—	—	184526,02	236344,82	—	—	—
н501У	—	—	184526,02	236348,12	—	—	—
н502У	—	—	184523,04	236348,39	—	—	—
н503У	—	—	184521,87	236345,99	—	—	—
н504У	—	—	184519,64	236341,73	—	—	—
н505У	—	—	184516,55	236337,53	—	—	—

КАРТА-ПЛАН ТЕРРИТОРИИ
Сведения об уточняемых земельных участках

н506У	—	—	184514,26	236333,96	—	—
н507У	—	—	184509,58	236321,72	—	—
н508У	—	—	184514,21	236319,65	—	—
н509У	—	—	184518,31	236318,85	—	—
н498У	—	—	184523,90	236331,36	—	—
н510У	—	—	184590,28	236729,24	—	—
н511У	—	—	184594,56	236738,83	—	—
н512У	—	—	184596,44	236745,17	—	—
н513У	—	—	184599,53	236751,50	—	—
н514У	—	—	184593,70	236758,01	—	—
н515У	—	—	184587,19	236764,18	—	—
н516У	—	—	184583,59	236770,18	—	—
н517У	—	—	184575,03	236774,46	—	—
н518У	—	—	184571,60	236775,66	—	—
н519У	—	—	184570,75	236765,04	—	—
н520У	—	—	184567,83	236762,30	—	—
н521У	—	—	184563,04	236759,56	—	—
н522У	—	—	184557,39	236760,07	—	—
н523У	—	—	184552,76	236758,36	—	—
н524У	—	—	184550,36	236754,93	—	—
н525У	—	—	184547,11	236752,19	—	—
н526У	—	—	184545,91	236748,08	—	—
н437У	—	—	184542,48	236742,25	—	—
н436У	—	—	184563,55	236729,75	—	—
н435У	—	—	184574,86	236726,15	—	—
н434У	—	—	184581,88	236722,04	—	—
н433У	—	—	184585,82	236720,84	—	—
н510У	—	—	184590,28	236729,24	—	—

2. Сведения о частях границ уточняемого земельного участка с кадастровым номером 05:23:000013:20 :

Обозначение части границ		Горизонтальное проложение (S), м	Описание прохождения части границ	Сведения о согласовании местоположения границ(согласовано/спорное)
от т.	до т.			

КАРТА-ПЛАН ТЕРРИТОРИИ
Сведения об уточняемых земельных участках

1	2	3	4	5
н498У	н499У	6,48	—	—
н499У	н500У	7,17	—	—
н500У	н501У	3,30	—	—
н501У	н502У	2,99	—	—
н502У	н503У	2,67	—	—
н503У	н504У	4,81	—	—
н504У	н505У	5,21	—	—
н505У	н506У	4,24	—	—
н506У	н507У	13,10	—	—
н507У	н508У	5,07	—	—
н508У	н509У	4,18	—	—
н509У	н498У	13,70	—	—
н510У	н511У	10,50	—	—
н511У	н512У	6,61	—	—
н512У	н513У	7,04	—	—
н513У	н514У	8,74	—	—
н514У	н515У	8,97	—	—
н515У	н516У	7,00	—	—
н516У	н517У	9,57	—	—
н517У	н518У	3,63	—	—
н518У	н519У	10,65	—	—
н519У	н520У	4,00	—	—
н520У	н521У	5,52	—	—
н521У	н522У	5,67	—	—
н522У	н523У	4,94	—	—
н523У	н524У	4,19	—	—
н524У	н525У	4,25	—	—
н525У	н526У	4,28	—	—
н526У	н437У	6,76	—	—
н437У	н436У	24,50	—	—
н436У	н435У	11,87	—	—

КАРТА-ПЛАН ТЕРРИТОРИИ
Сведения об уточняемых земельных участках

н435У	н434У	8,13	—	—
н434У	н433У	4,12	—	—
н433У	н510У	9,51	—	—

3. Сведения о характеристиках уточняемого земельного участка с кадастровым номером 05:23:000013:20 :

№ п/п	Наименование характеристик земельного участка	Значение характеристики
1	2	3
1.	Адрес земельного участка	—
1.1.	Сведения о местоположении земельного участка (при отсутствии адреса) в структурированном в соответствии с федеральной информационной адресной системой виде	Республика Дагестан, р-н. Ботлихский, с. Шодрода, туп. ур. Къуркыла
1.2.	Дополнительные сведения о местоположении земельного участка	—
2.	Площадь земельного участка ± величина погрешности определения(вычисления) площади ($P \pm \Delta P$), м ²	1934±19
3.	Формула, примененная для вычисления предельной погрешности определения площади земельного участка, с подставленными значениями и итоговые (вычисленные) значения (ΔP), м ²	$\Delta P = 3,5 \cdot M_t \cdot \sqrt{P_{\text{ДОК}}} = 3,5 \cdot 0,10 \cdot \sqrt{2900} = 19$
4.	Площадь земельного участка согласно сведениям Единого государственного реестра недвижимости ($P_{\text{кад}}$), м ²	2900
5.	Оценка расхождения P и $P_{\text{кад}}$ ($P - P_{\text{кад}}$), м ²	-966
6.	Предельный минимальный и максимальный размеры земельного участка ($P_{\text{мин}}$ и $P_{\text{макс}}$), м ²	—
7.	Вид (виды) разрешенного использования	Для ведения личного подсобного хозяйства и строительства ИЖД
7.1.	Дополнительные сведения об использовании земельного участка	—
8.	Кадастровый или иной государственный учетный номер (инвентарный) здания, сооружения, объекта незавершенного строительства, расположенного на земельном участке	—
9.	Сведения о земельных участках (землях общего пользования, территории общего пользования), посредством которых обеспечивается доступ	—
10.	Иные сведения	—

4. Пояснения к сведениям об уточняемом земельном участке с кадастровым номером 05:23:000013:20 :

1.	—
----	---

1. Сведения о характерных точках границы уточняемого земельного участка с кадастровым номером 05:23:000013:25 :

КАРТА-ПЛАН ТЕРРИТОРИИ
Сведения об уточняемых земельных участках

Система координат МСК-05

Зона № 1

Обозначение характерных точек границ	Координаты, м				Метод определения координат	Формулы, примененные для расчета средней квадратической погрешности определения координат характерных точек границ (M_t), с подставленными в такие формулы значениями и итоговые (вычисленные) значения M_t , м	Описание закрепления точки
	содержатся в Едином государственном реестре недвижимости		определены в результате выполнения комплексных кадастровых работ				
	X	Y	X	Y			
1	2	3	4	5	6	7	8
н212У	—	—	184520,39	236265,35	—	—	—
н213У	—	—	184526,06	236269,10	—	—	—
н214У	—	—	184527,66	236271,02	—	—	—
н166У	—	—	184530,17	236273,61	—	—	—
н165У	—	—	184528,89	236275,77	—	—	—
н164У	—	—	184526,34	236280,00	—	—	—
н163У	—	—	184523,19	236285,15	—	—	—
н215У	—	—	184514,96	236283,07	—	—	—
н216У	—	—	184509,70	236281,95	—	—	—
н217У	—	—	184505,39	236280,92	—	—	—
н218У	—	—	184501,79	236275,17	—	—	—
н219У	—	—	184498,36	236269,98	—	—	—
н220У	—	—	184501,31	236263,91	—	—	—
н221У	—	—	184510,09	236263,99	—	—	—
н222У	—	—	184517,04	236264,39	—	—	—
н212У	—	—	184520,39	236265,35	—	—	—

2. Сведения о частях границ уточняемого земельного участка с кадастровым номером 05:23:000013:25 :

Обозначение части границ		Горизонтальное проложение (S), м	Описание прохождения части границ	Сведения о согласовании местоположения границ(согласовано/спорное)
от т.	до т.			
1	2	3	4	5
н212У	н213У	6,80	—	—
н213У	н214У	2,50	—	—

КАРТА-ПЛАН ТЕРРИТОРИИ
Сведения об уточняемых земельных участках

н214У	н166У	3,61	—	—
н166У	н165У	2,51	—	—
н165У	н164У	4,94	—	—
н164У	н163У	6,04	—	—
н163У	н215У	8,49	—	—
н215У	н216У	5,38	—	—
н216У	н217У	4,43	—	—
н217У	н218У	6,78	—	—
н218У	н219У	6,22	—	—
н219У	н220У	6,75	—	—
н220У	н221У	8,78	—	—
н221У	н222У	6,96	—	—
н222У	н212У	3,48	—	—

3. Сведения о характеристиках уточняемого земельного участка с кадастровым номером 05:23:000013:25 :

№ п/п	Наименование характеристик земельного участка	Значение характеристики
1	2	3
1.	Адрес земельного участка	—
1.1.	Сведения о местоположении земельного участка (при отсутствии адреса) в структурированном в соответствии с федеральной информационной адресной системой виде	Республика Дагестан, р-н. Ботлихский, с. Шодрода, ул. ур.Саримольяла
1.2.	Дополнительные сведения о местоположении земельного участка	—
2.	Площадь земельного участка ± величина погрешности определения(вычисления) площади ($P \pm \Delta P$), м ²	464±27
3.	Формула, примененная для вычисления предельной погрешности определения площади земельного участка, с подставленными значениями и итоговые (вычисленные) значения (ΔP), м ²	$\Delta P = 3,5 \cdot M_t \cdot \sqrt{P_{\text{ДОК}}} = 3,5 \cdot 0,10 \cdot \sqrt{6000} = 27$
4.	Площадь земельного участка согласно сведениям Единого государственного реестра недвижимости ($P_{\text{кад}}$), м ²	6000
5.	Оценка расхождения P и $P_{\text{кад}}$ ($P - P_{\text{кад}}$), м ²	-5536
6.	Предельный минимальный и максимальный размеры земельного участка ($P_{\text{мин}}$ и $P_{\text{макс}}$), м ²	—
7.	Вид (виды) разрешенного использования	Для ведения личного подсобного хозяйства
7.1.	Дополнительные сведения об использовании земельного участка	—

КАРТА-ПЛАН ТЕРРИТОРИИ
Сведения об уточняемых земельных участках

1	2	3
8.	Кадастровый или иной государственный учетный номер (инвентарный) здания, сооружения, объекта незавершенного строительства, расположенного на земельном участке	—
9.	Сведения о земельных участках (землях общего пользования, территории общего пользования), посредством которых обеспечивается доступ	—
10.	Иные сведения	—

4. Пояснения к сведениям об уточняемом земельном участке с кадастровым номером 05:23:000013:25 :

1.	—
----	---

1. Сведения о характерных точках границы уточняемого земельного участка с кадастровым номером 05:23:000013:26 :

Система координат МСК-05

Зона № 1

Обозначение характерных точек границ	Координаты, м				Метод определения координат	Формулы, примененные для расчета средней квадратической погрешности определения координат характерных точек границ (M_t), с подставленными в такие формулы значениями и итоговые (вычисленные) значения M_t , м	Описание закрепления точки
	содержатся в Едином государственном реестре недвижимости		определены в результате выполнения комплексных кадастровых работ				
	X	Y	X	Y			
1	2	3	4	5	6	7	8
н2951У	—	—	184426,71	236412,35	—	—	—
н2952У	—	—	184438,80	236431,03	—	—	—
н2953У	—	—	184443,11	236434,50	—	—	—
н2954У	—	—	184435,09	236440,37	—	—	—
н2955У	—	—	184424,91	236445,04	—	—	—
н2956У	—	—	184415,21	236442,76	—	—	—
н2957У	—	—	184406,95	236439,89	—	—	—
н2958У	—	—	184401,32	236436,17	—	—	—
н2959У	—	—	184396,89	236432,82	—	—	—
н2960У	—	—	184393,30	236428,99	—	—	—
н2961У	—	—	184389,95	236424,44	—	—	—

КАРТА-ПЛАН ТЕРРИТОРИИ
Сведения об уточняемых земельных участках

н1727У	—	—	184381,67	236416,27	—	—
н1726У	—	—	184395,99	236412,83	—	—
н1725У	—	—	184399,07	236408,37	—	—
н1723У	—	—	184400,19	236401,43	—	—
н2962У	—	—	184403,39	236403,60	—	—
н2963У	—	—	184406,35	236404,97	—	—
н2964У	—	—	184412,52	236404,97	—	—
н2965У	—	—	184415,81	236408,16	—	—
н2966У	—	—	184419,40	236411,75	—	—
н2967У	—	—	184423,83	236412,95	—	—
н2951У	—	—	184426,71	236412,35	—	—

2. Сведения о частях границ уточняемого земельного участка с кадастровым номером 05:23:000013:26 :

Обозначение части границ		Горизонтальное положение (S), м	Описание прохождения части границ	Сведения о согласовании местоположения границ(согласовано/спорное)
от т.	до т.			
1	2	3	4	5
н2951У	н2952У	22,25	—	—
н2952У	н2953У	5,53	—	—
н2953У	н2954У	9,94	—	—
н2954У	н2955У	11,20	—	—
н2955У	н2956У	9,96	—	—
н2956У	н2957У	8,74	—	—
н2957У	н2958У	6,75	—	—
н2958У	н2959У	5,55	—	—
н2959У	н2960У	5,25	—	—
н2960У	н2961У	5,65	—	—
н2961У	н1727У	11,63	—	—
н1727У	н1726У	14,73	—	—
н1726У	н1725У	5,42	—	—
н1725У	н1723У	7,03	—	—
н1723У	н2962У	3,87	—	—
н2962У	н2963У	3,26	—	—
н2963У	н2964У	6,17	—	—
н2964У	н2965У	4,58	—	—

КАРТА-ПЛАН ТЕРРИТОРИИ
Сведения об уточняемых земельных участках

н2965У	н2966У	5,08	—	—
н2966У	н2967У	4,59	—	—
н2967У	н2951У	2,94	—	—

3. Сведения о характеристиках уточняемого земельного участка с кадастровым номером 05:23:000013:26 :

№ п/п	Наименование характеристик земельного участка	Значение характеристики
1	2	3
1.	Адрес земельного участка	—
1.1.	Сведения о местоположении земельного участка (при отсутствии адреса) в структурированном в соответствии с федеральной информационной адресной системой виде	Республика Дагестан, р-н. Ботлихский, с. Шодрода, мкр. ур. Къуркыла
1.2.	Дополнительные сведения о местоположении земельного участка	—
2.	Площадь земельного участка ± величина погрешности определения(вычисления) площади ($P \pm \Delta P$), м ²	1388±20
3.	Формула, примененная для вычисления предельной погрешности определения площади земельного участка, с подставленными значениями и итоговые (вычисленные) значения (ΔP), м ²	$\Delta P = 3,5 \cdot M_t \cdot \sqrt{P_{\text{ДОК}}} = 3,5 \cdot 0,10 \cdot \sqrt{3200} = 20$
4.	Площадь земельного участка согласно сведениям Единого государственного реестра недвижимости ($P_{\text{кад}}$), м ²	3200
5.	Оценка расхождения P и $P_{\text{кад}}$ ($P - P_{\text{кад}}$), м ²	-1812
6.	Предельный минимальный и максимальный размеры земельного участка ($P_{\text{мин}}$ и $P_{\text{макс}}$), м ²	—
7.	Вид (виды) разрешенного использования	Для ведения личного подсобного хозяйства
7.1.	Дополнительные сведения об использовании земельного участка	—
8.	Кадастровый или иной государственный учетный номер (инвентарный) здания, сооружения, объекта незавершенного строительства, расположенного на земельном участке	—
9.	Сведения о земельных участках (землях общего пользования, территории общего пользования), посредством которых обеспечивается доступ	—
10.	Иные сведения	—

4. Пояснения к сведениям об уточняемом земельном участке с кадастровым номером 05:23:000013:26 :

1.	—
----	---

1. Сведения о характерных точках границы уточняемого земельного участка с кадастровым номером 05:23:000013:27 :

КАРТА-ПЛАН ТЕРРИТОРИИ
Сведения об уточняемых земельных участках

Система координат МСК-05

Зона № 1

Обозначение характерных точек границ	Координаты, м				Метод определения координат	Формулы, примененные для расчета средней квадратической погрешности определения координат характерных точек границ (M_t), с подставленными в такие формулы значениями и итоговые (вычисленные) значения M_t , м	Описание закрепления точки
	содержатся в Едином государственном реестре недвижимости		определены в результате выполнения комплексных кадастровых работ				
	X	Y	X	Y			
1	2	3	4	5	6	7	8
н1322У	—	—	184666,47	237268,82	—	—	—
н1323У	—	—	184671,86	237269,95	—	—	—
н1324У	—	—	184672,03	237270,59	—	—	—
н1325У	—	—	184670,66	237281,22	—	—	—
н1326У	—	—	184671,14	237283,23	—	—	—
н1319У	—	—	184671,63	237285,93	—	—	—
н1318У	—	—	184658,01	237294,38	—	—	—
н1327У	—	—	184656,16	237288,55	—	—	—
н3410У	—	—	184659,71	237281,54	—	—	—
н3411У	—	—	184663,09	237275,82	—	—	—
н1322У	—	—	184666,47	237268,82	—	—	—

2. Сведения о частях границ уточняемого земельного участка с кадастровым номером 05:23:000013:27 :

Обозначение части границ		Горизонтальное проложение (S), м	Описание прохождения части границ	Сведения о согласовании местоположения границ(согласовано/спорное)
от т.	до т.			
1	2	3	4	5
н1322У	н1323У	5,51	—	—
н1323У	н1324У	0,66	—	—
н1324У	н1325У	10,72	—	—
н1325У	н1326У	2,07	—	—
н1326У	н1319У	2,74	—	—
н1319У	н1318У	16,03	—	—
н1318У	н1327У	6,12	—	—

КАРТА-ПЛАН ТЕРРИТОРИИ
Сведения об уточняемых земельных участках

н1327У	н3410У	7,86	—	—
н3410У	н3411У	6,64	—	—
н3411У	н1322У	7,77	—	—

3. Сведения о характеристиках уточняемого земельного участка с кадастровым номером 05:23:000013:27 :

№ п/п	Наименование характеристик земельного участка	Значение характеристики
1	2	3
1.	Адрес земельного участка	—
1.1.	Сведения о местоположении земельного участка (при отсутствии адреса) в структурированном в соответствии с федеральной информационной адресной системой виде	Республика Дагестан, р-н. Ботлихский, с. Шодрога, кв-л. ур. Сунсукь
1.2.	Дополнительные сведения о местоположении земельного участка	—
2.	Площадь земельного участка ± величина погрешности определения(вычисления) площади ($P \pm \Delta P$), м ²	222±23
3.	Формула, примененная для вычисления предельной погрешности определения площади земельного участка, с подставленными значениями и итоговые (вычисленные) значения (ΔP), м ²	$\Delta P = 3,5 \cdot M_t \cdot \sqrt{P_{\text{ДОК}}} = 3,5 \cdot 0,10 \cdot \sqrt{4500} = 23$
4.	Площадь земельного участка согласно сведениям Единого государственного реестра недвижимости ($P_{\text{кад}}$), м ²	4500
5.	Оценка расхождения P и $P_{\text{кад}}$ ($P - P_{\text{кад}}$), м ²	-4278
6.	Предельный минимальный и максимальный размеры земельного участка ($P_{\text{мин}}$ и $P_{\text{макс}}$), м ²	—
7.	Вид (виды) разрешенного использования	Для ведения личного подсобного хозяйства и строительства ИЖД
7.1.	Дополнительные сведения об использовании земельного участка	—
8.	Кадастровый или иной государственный учетный номер (инвентарный) здания, сооружения, объекта незавершенного строительства, расположенного на земельном участке	—
9.	Сведения о земельных участках (землях общего пользования, территории общего пользования), посредством которых обеспечивается доступ	—
10.	Иные сведения	—

4. Пояснения к сведениям об уточняемом земельном участке с кадастровым номером 05:23:000013:27 :

1.	—
----	---

1. Сведения о характерных точках границы уточняемого земельного участка с кадастровым номером 05:23:000013:28 :

КАРТА-ПЛАН ТЕРРИТОРИИ
Сведения об уточняемых земельных участках

Система координат МСК-05

Зона № 1

Обозначение характерных точек границ	Координаты, м				Метод определения координат	Формулы, примененные для расчета средней квадратической погрешности определения координат характерных точек границ (M_t), с подставленными в такие формулы значениями и итоговые (вычисленные) значения M_t , м	Описание закрепления точки
	содержатся в Едином государственном реестре недвижимости		определены в результате выполнения комплексных кадастровых работ				
	X	Y	X	Y			
1	2	3	4	5	6	7	8
н920У	—	—	184267,78	236705,54	—	—	—
н919У	—	—	184271,55	236711,82	—	—	—
н1046У	—	—	184272,38	236717,08	—	—	—
н1047У	—	—	184274,27	236725,48	—	—	—
н1048У	—	—	184277,18	236729,59	—	—	—
н1049У	—	—	184280,95	236736,95	—	—	—
н1050У	—	—	184285,40	236741,06	—	—	—
н1051У	—	—	184289,34	236745,52	—	—	—
н1052У	—	—	184290,71	236749,80	—	—	—
н1053У	—	—	184291,57	236756,31	—	—	—
н1054У	—	—	184289,86	236760,25	—	—	—
н1055У	—	—	184286,43	236764,70	—	—	—
н1056У	—	—	184280,09	236767,96	—	—	—
н1057У	—	—	184275,13	236769,84	—	—	—
н1058У	—	—	184256,62	236765,05	—	—	—
н1059У	—	—	184259,71	236760,76	—	—	—
н1060У	—	—	184261,42	236757,51	—	—	—
н1061У	—	—	184260,22	236750,83	—	—	—
н1062У	—	—	184256,62	236747,92	—	—	—
н1063У	—	—	184252,00	236744,15	—	—	—
н1064У	—	—	184246,86	236739,35	—	—	—
н1065У	—	—	184242,92	236736,61	—	—	—

КАРТА-ПЛАН ТЕРРИТОРИИ
Сведения об уточняемых земельных участках

н1066У	—	—	184238,12	236733,01	—	—
н1067У	—	—	184231,96	236724,62	—	—
н1068У	—	—	184228,53	236721,36	—	—
н1069У	—	—	184225,96	236717,60	—	—
н1070У	—	—	184224,08	236712,63	—	—
н1071У	—	—	184222,71	236704,75	—	—
н980У	—	—	184224,76	236696,18	—	—
н979У	—	—	184226,31	236695,84	—	—
н978У	—	—	184228,19	236691,04	—	—
н977У	—	—	184229,90	236688,65	—	—
н976У	—	—	184231,27	236685,56	—	—
н975У	—	—	184236,07	236681,97	—	—
н974У	—	—	184239,50	236677,85	—	—
н973У	—	—	184240,52	236673,23	—	—
н972У	—	—	184241,55	236665,69	—	—
н954У	—	—	184241,58	236661,50	—	—
н953У	—	—	184241,89	236658,50	—	—
н952У	—	—	184245,15	236662,61	—	—
н951У	—	—	184247,37	236665,35	—	—
н950У	—	—	184250,29	236667,41	—	—
н949У	—	—	184253,20	236670,15	—	—
н948У	—	—	184256,11	236672,37	—	—
н947У	—	—	184258,68	236673,23	—	—
н946У	—	—	184261,08	236675,97	—	—
н945У	—	—	184262,79	236678,20	—	—
н926У	—	—	184267,25	236680,94	—	—
н925У	—	—	184262,11	236687,79	—	—
н924У	—	—	184261,25	236690,19	—	—
н923У	—	—	184262,42	236692,30	—	—
н922У	—	—	184263,22	236695,15	—	—
н921У	—	—	184265,96	236701,77	—	—
н920У	—	—	184267,78	236705,54	—	—

КАРТА-ПЛАН ТЕРРИТОРИИ
Сведения об уточняемых земельных участках

2. Сведения о частях границ уточняемого земельного участка с кадастровым номером 05:23:000013:28 :

Обозначение части границ		Горизонтальное проложение (S), м	Описание прохождения части границ	Сведения о согласовании местоположения границ(согласовано/спорное)
от т.	до т.			
1	2	3	4	5
н920У	н919У	7,32	—	—
н919У	н1046У	5,33	—	—
н1046У	н1047У	8,61	—	—
н1047У	н1048У	5,04	—	—
н1048У	н1049У	8,27	—	—
н1049У	н1050У	6,06	—	—
н1050У	н1051У	5,95	—	—
н1051У	н1052У	4,49	—	—
н1052У	н1053У	6,57	—	—
н1053У	н1054У	4,30	—	—
н1054У	н1055У	5,62	—	—
н1055У	н1056У	7,13	—	—
н1056У	н1057У	5,30	—	—
н1057У	н1058У	19,12	—	—
н1058У	н1059У	5,29	—	—
н1059У	н1060У	3,67	—	—
н1060У	н1061У	6,79	—	—
н1061У	н1062У	4,63	—	—
н1062У	н1063У	5,96	—	—
н1063У	н1064У	7,03	—	—
н1064У	н1065У	4,80	—	—
н1065У	н1066У	6,00	—	—
н1066У	н1067У	10,41	—	—
н1067У	н1068У	4,73	—	—
н1068У	н1069У	4,55	—	—
н1069У	н1070У	5,31	—	—
н1070У	н1071У	8,00	—	—
н1071У	н980У	8,81	—	—
н980У	н979У	1,59	—	—

КАРТА-ПЛАН ТЕРРИТОРИИ
Сведения об уточняемых земельных участках

н979У	н978У	5,16	—	—
н978У	н977У	2,94	—	—
н977У	н976У	3,38	—	—
н976У	н975У	5,99	—	—
н975У	н974У	5,36	—	—
н974У	н973У	4,73	—	—
н973У	н972У	7,61	—	—
н972У	н954У	4,19	—	—
н954У	н953У	3,02	—	—
н953У	н952У	5,25	—	—
н952У	н951У	3,53	—	—
н951У	н950У	3,57	—	—
н950У	н949У	4,00	—	—
н949У	н948У	3,66	—	—
н948У	н947У	2,71	—	—
н947У	н946У	3,64	—	—
н946У	н945У	2,81	—	—
н945У	н926У	5,23	—	—
н926У	н925У	8,56	—	—
н925У	н924У	2,55	—	—
н924У	н923У	2,41	—	—
н923У	н922У	2,96	—	—
н922У	н921У	7,16	—	—
н921У	н920У	4,19	—	—

3. Сведения о характеристиках уточняемого земельного участка с кадастровым номером 05:23:000013:28 :

№ п/п	Наименование характеристик земельного участка	Значение характеристики
1	2	3
1.	Адрес земельного участка	—
1.1.	Сведения о местоположении земельного участка (при отсутствии адреса) в структурированном в соответствии с федеральной информационной адресной системой виде	Республика Дагестан, р-н. Ботлихский, с. Шодрода, ул. ур. ЧикIкIу авал
1.2.	Дополнительные сведения о местоположении земельного участка	—

КАРТА-ПЛАН ТЕРРИТОРИИ
Сведения об уточняемых земельных участках

1	2	3
2.	Площадь земельного участка ± величина погрешности определения(вычисления) площади ($P \pm \Delta P$), м ²	3552±20
3.	Формула, примененная для вычисления предельной погрешности определения площади земельного участка, с подставленными значениями и итоговые (вычисленные) значения (ΔP), м ²	$\Delta P = 3,5 \cdot M_t \cdot \sqrt{P_{\text{Док}}} = 3,5 \cdot 0,10 \cdot \sqrt{3400} = 20$
4.	Площадь земельного участка согласно сведениям Единого государственного реестра недвижимости ($P_{\text{кад}}$), м ²	3400
5.	Оценка расхождения P и $P_{\text{кад}}$ ($P - P_{\text{кад}}$), м ²	152
6.	Предельный минимальный и максимальный размеры земельного участка ($P_{\text{мин}}$ и $P_{\text{макс}}$), м ²	—
7.	Вид (виды) разрешенного использования	Для ведения личного подсобного хозяйства и строительства ИЖД
7.1.	Дополнительные сведения об использовании земельного участка	—
8.	Кадастровый или иной государственный учетный номер (инвентарный) здания, сооружения, объекта незавершенного строительства, расположенного на земельном участке	—
9.	Сведения о земельных участках (землях общего пользования, территории общего пользования), посредством которых обеспечивается доступ	—
10.	Иные сведения	—

4. Пояснения к сведениям об уточняемом земельном участке с кадастровым номером 05:23:000013:28 :

1. —

1. Сведения о характерных точках границы уточняемого земельного участка с кадастровым номером 05:23:000013:30 :

Система координат МСК-05

Зона № 1

Обозначение характерных точек границ	Координаты, м				Метод определения координат	Формулы, примененные для расчета средней квадратической погрешности определения координат характерных точек границ (M_t), с подставленными в такие формулы значениями и итоговые (вычисленные) значения M_t , м	Описание закрепления точки
	содержатся в Едином государственном реестре недвижимости		определены в результате выполнения комплексных кадастровых работ				
	X	Y	X	Y			

КАРТА-ПЛАН ТЕРРИТОРИИ
Сведения об уточняемых земельных участках

1	2	3	4	5	6	7	8
н2561У	—	—	184308,40	236167,69	—	—	—
н2560У	—	—	184311,77	236175,17	—	—	—
н3419У	—	—	184312,52	236177,64	—	—	—
н3412У	—	—	184304,24	236180,47	—	—	—
н3413У	—	—	184300,96	236181,34	—	—	—
н3420У	—	—	184299,13	236175,48	—	—	—
н3421У	—	—	184300,16	236175,21	—	—	—
н3422У	—	—	184304,33	236173,88	—	—	—
н3423У	—	—	184303,73	236168,31	—	—	—
н2562У	—	—	184306,78	236167,82	—	—	—
н2561У	—	—	184308,40	236167,69	—	—	—

2. Сведения о частях границ уточняемого земельного участка с кадастровым номером 05:23:000013:30 :

Обозначение части границ		Горизонтальное проложение (S), м	Описание прохождения части границ	Сведения о согласовании местоположения границ(согласовано/спорное)
от т.	до т.			
1	2	3	4	5
н2561У	н2560У	8,20	—	—
н2560У	н3419У	2,58	—	—
н3419У	н3412У	8,75	—	—
н3412У	н3413У	3,39	—	—
н3413У	н3420У	6,14	—	—
н3420У	н3421У	1,06	—	—
н3421У	н3422У	4,38	—	—
н3422У	н3423У	5,60	—	—
н3423У	н2562У	3,09	—	—
н2562У	н2561У	1,63	—	—

3. Сведения о характеристиках уточняемого земельного участка с кадастровым номером 05:23:000013:30 :

№ п/п	Наименование характеристик земельного участка	Значение характеристики
1	2	3
1.	Адрес земельного участка	—

КАРТА-ПЛАН ТЕРРИТОРИИ

Сведения об уточняемых земельных участках

1	2	3
1.1.	Сведения о местоположении земельного участка (при отсутствии адреса) в структурированном в соответствии с федеральной информационной адресной системой виде	Республика Дагестан, р-н. Ботлихский, с. Шодрога, въезд. Колода
1.2.	Дополнительные сведения о местоположении земельного участка	—
2.	Площадь земельного участка ± величина погрешности определения(вычисления) площади ($P \pm \Delta P$), м ²	102±26
3.	Формула, примененная для вычисления предельной погрешности определения площади земельного участка, с подставленными значениями и итоговые (вычисленные) значения (ΔP), м ²	$\Delta P = 3,5 \cdot M_t \cdot \sqrt{P_{\text{док}}} = 3,5 \cdot 0,10 \cdot \sqrt{5600} = 26$
4.	Площадь земельного участка согласно сведениям Единого государственного реестра недвижимости ($P_{\text{кад}}$), м ²	5600
5.	Оценка расхождения P и $P_{\text{кад}}$ ($P - P_{\text{кад}}$), м ²	-5498
6.	Предельный минимальный и максимальный размеры земельного участка ($P_{\text{мин}}$ и $P_{\text{макс}}$), м ²	—
7.	Вид (виды) разрешенного использования	Для ведения личного подсобного хозяйства
7.1.	Дополнительные сведения об использовании земельного участка	—
8.	Кадастровый или иной государственный учетный номер (инвентарный) здания, сооружения, объекта незавершенного строительства, расположенного на земельном участке	—
9.	Сведения о земельных участках (землях общего пользования, территории общего пользования), посредством которых обеспечивается доступ	—
10.	Иные сведения	—

4. Пояснения к сведениям об уточняемом земельном участке с кадастровым номером 05:23:000013:30 :

1. —

1. Сведения о характерных точках границы уточняемого земельного участка с кадастровым номером 05:23:000013:31 :

КАРТА-ПЛАН ТЕРРИТОРИИ
Сведения об уточняемых земельных участках

Система координат МСК-05

Зона № 1

Обозначение характерных точек границ	Координаты, м				Метод определения координат	Формулы, примененные для расчета средней квадратической погрешности определения координат характерных точек границ (M_t), с подставленными в такие формулы значениями и итоговые (вычисленные) значения M_t , м	Описание закрепления точки
	содержатся в Едином государственном реестре недвижимости		определены в результате выполнения комплексных кадастровых работ				
	X	Y	X	Y			
1	2	3	4	5	6	7	8
н2939У	—	—	184498,67	236405,67	—	—	—
н2940У	—	—	184502,43	236406,92	—	—	—
н2941У	—	—	184507,78	236409,54	—	—	—
н2942У	—	—	184514,83	236411,98	—	—	—
н2943У	—	—	184517,96	236413,46	—	—	—
н2944У	—	—	184521,15	236415,34	—	—	—
н2945У	—	—	184524,45	236417,50	—	—	—
н2946У	—	—	184528,04	236418,93	—	—	—
н2947У	—	—	184528,38	236419,89	—	—	—
н2948У	—	—	184528,41	236419,89	—	—	—
н2949У	—	—	184524,31	236420,58	—	—	—
н362У	—	—	184518,56	236419,83	—	—	—
н376У	—	—	184509,66	236420,06	—	—	—
н375У	—	—	184506,12	236420,18	—	—	—
н374У	—	—	184499,72	236421,32	—	—	—
н2950У	—	—	184495,38	236422,81	—	—	—
н2939У	—	—	184498,67	236405,67	—	—	—

2. Сведения о частях границ уточняемого земельного участка с кадастровым номером 05:23:000013:31 :

Обозначение части границ		Горизонтальное положение (S), м	Описание прохождения части границ	Сведения о согласовании местоположения границ(согласовано/спорное)
от т.	до т.			
1	2	3	4	5
н2939У	н2940У	3,96	—	—

КАРТА-ПЛАН ТЕРРИТОРИИ
Сведения об уточняемых земельных участках

н2940У	н2941У	5,96	—	—
н2941У	н2942У	7,46	—	—
н2942У	н2943У	3,46	—	—
н2943У	н2944У	3,70	—	—
н2944У	н2945У	3,94	—	—
н2945У	н2946У	3,86	—	—
н2946У	н2947У	1,02	—	—
н2947У	н2948У	0,03	—	—
н2948У	н2949У	4,16	—	—
н2949У	н362У	5,80	—	—
н362У	н376У	8,90	—	—
н376У	н375У	3,54	—	—
н375У	н374У	6,50	—	—
н374У	н2950У	4,59	—	—
н2950У	н2939У	17,45	—	—

3. Сведения о характеристиках уточняемого земельного участка с кадастровым номером 05:23:000013:31 :

№ п/п	Наименование характеристик земельного участка	Значение характеристики
1	2	3
1.	Адрес земельного участка	—
1.1.	Сведения о местоположении земельного участка (при отсутствии адреса) в структурированном в соответствии с федеральной информационной адресной системой виде	Республика Дагестан, р-н. Ботлихский, с. Шодрода, ул. Кьуркыла
1.2.	Дополнительные сведения о местоположении земельного участка	—
2.	Площадь земельного участка ± величина погрешности определения (вычисления) площади ($P \pm \Delta P$), м ²	273±26
3.	Формула, примененная для вычисления предельной погрешности определения площади земельного участка, с подставленными значениями и итоговые (вычисленные) значения (ΔP), м ²	$\Delta P = 3,5 \cdot M_t \cdot \sqrt{P_{\text{док}}} = 3,5 \cdot 0,10 \cdot \sqrt{5400} = 26$
4.	Площадь земельного участка согласно сведениям Единого государственного реестра недвижимости ($P_{\text{кад}}$), м ²	5400
5.	Оценка расхождения P и $P_{\text{кад}}$ ($P - P_{\text{кад}}$), м ²	-5127
6.	Предельный минимальный и максимальный размеры земельного участка ($P_{\text{мин}}$ и $P_{\text{макс}}$), м ²	—

КАРТА-ПЛАН ТЕРРИТОРИИ
Сведения об уточняемых земельных участках

1	2	3
7.	Вид (виды) разрешенного использования	Для ведения личного подсобного хозяйства
7.1.	Дополнительные сведения об использовании земельного участка	—
8.	Кадастровый или иной государственный учетный номер (инвентарный) здания, сооружения, объекта незавершенного строительства, расположенного на земельном участке	—
9.	Сведения о земельных участках (землях общего пользования, территории общего пользования), посредством которых обеспечивается доступ	—
10.	Иные сведения	—

4. Пояснения к сведениям об уточняемом земельном участке с кадастровым номером 05:23:000013:31 :

1. —

1. Сведения о характерных точках границы уточняемого земельного участка с кадастровым номером 05:23:000013:35 :

Система координат МСК-05

Зона № 1

Обозначение характерных точек границ	Координаты, м				Метод определения координат	Формулы, примененные для расчета средней квадратической погрешности определения координат характерных точек границ (M _i), с подставленными в такие формулы значениями и итоговые (вычисленные) значения M _i , м	Описание закрепления точки
	содержатся в Едином государственном реестре недвижимости		определены в результате выполнения комплексных кадастровых работ				
	X	Y	X	Y			
1	2	3	4	5	6	7	8
н428У	—	—	184567,83	236686,75	—	—	—
н429У	—	—	184572,12	236693,61	—	—	—
н430У	—	—	184574,69	236699,94	—	—	—
н431У	—	—	184578,63	236707,31	—	—	—
н432У	—	—	184581,71	236712,11	—	—	—
н433У	—	—	184585,82	236720,84	—	—	—
н434У	—	—	184581,88	236722,04	—	—	—
н435У	—	—	184574,86	236726,15	—	—	—
н436У	—	—	184563,55	236729,75	—	—	—

КАРТА-ПЛАН ТЕРРИТОРИИ
Сведения об уточняемых земельных участках

н437У	—	—	184542,48	236742,25	—	—
н438У	—	—	184542,31	236734,89	—	—
н439У	—	—	184539,74	236728,04	—	—
н440У	—	—	184537,52	236724,61	—	—
н441У	—	—	184535,46	236718,79	—	—
н442У	—	—	184534,26	236713,13	—	—
н443У	—	—	184532,55	236709,54	—	—
н444У	—	—	184528,78	236705,42	—	—
н445У	—	—	184526,38	236700,46	—	—
н446У	—	—	184523,98	236693,26	—	—
н447У	—	—	184517,64	236689,15	—	—
н448У	—	—	184533,58	236682,13	—	—
н449У	—	—	184541,63	236675,28	—	—
н450У	—	—	184546,94	236675,45	—	—
н451У	—	—	184551,22	236673,22	—	—
н452У	—	—	184555,33	236671,51	—	—
н453У	—	—	184557,73	236669,62	—	—
н454У	—	—	184561,33	236673,39	—	—
н428У	—	—	184567,83	236686,75	—	—

2. Сведения о частях границ уточняемого земельного участка с кадастровым номером 05:23:000013:35 :

Обозначение части границ		Горизонтальное проложение (S), м	Описание прохождения части границ	Сведения о согласовании местоположения границ(согласовано/спорное)
от т.	до т.			
1	2	3	4	5
н428У	н429У	8,09	—	—
н429У	н430У	6,83	—	—
н430У	н431У	8,36	—	—
н431У	н432У	5,70	—	—
н432У	н433У	9,65	—	—
н433У	н434У	4,12	—	—
н434У	н435У	8,13	—	—
н435У	н436У	11,87	—	—
н436У	н437У	24,50	—	—
н437У	н438У	7,36	—	—

КАРТА-ПЛАН ТЕРРИТОРИИ
Сведения об уточняемых земельных участках

н438У	н439У	7,32	—	—
н439У	н440У	4,09	—	—
н440У	н441У	6,17	—	—
н441У	н442У	5,79	—	—
н442У	н443У	3,98	—	—
н443У	н444У	5,58	—	—
н444У	н445У	5,51	—	—
н445У	н446У	7,59	—	—
н446У	н447У	7,56	—	—
н447У	н448У	17,42	—	—
н448У	н449У	10,57	—	—
н449У	н450У	5,31	—	—
н450У	н451У	4,83	—	—
н451У	н452У	4,45	—	—
н452У	н453У	3,05	—	—
н453У	н454У	5,21	—	—
н454У	н428У	14,86	—	—

3. Сведения о характеристиках уточняемого земельного участка с кадастровым номером 05:23:000013:35 :

№ п/п	Наименование характеристик земельного участка	Значение характеристики
1	2	3
1.	Адрес земельного участка	—
1.1.	Сведения о местоположении земельного участка (при отсутствии адреса) в структурированном в соответствии с федеральной информационной адресной системой виде	Республика Дагестан, р-н. Ботлихский, с. Шодрода, ул. Кьуркыла
1.2.	Дополнительные сведения о местоположении земельного участка	—
2.	Площадь земельного участка ± величина погрешности определения(вычисления) площади ($P \pm \Delta P$), м ²	2525±21
3.	Формула, примененная для вычисления предельной погрешности определения площади земельного участка, с подставленными значениями и итоговые (вычисленные) значения (ΔP), м ²	$\Delta P = 3,5 \cdot M_t \cdot \sqrt{P_{\text{док}}} = 3,5 \cdot 0,10 \cdot \sqrt{3500} = 21$
4.	Площадь земельного участка согласно сведениям Единого государственного реестра недвижимости ($P_{\text{кад}}$), м ²	3500
5.	Оценка расхождения P и $P_{\text{кад}}$ ($P - P_{\text{кад}}$), м ²	-975

КАРТА-ПЛАН ТЕРРИТОРИИ
Сведения об уточняемых земельных участках

1	2	3
6.	Предельный минимальный и максимальный размеры земельного участка (Р _{мин} и Р _{макс}), м ²	—
7.	Вид (виды) разрешенного использования	Для ведения личного подсобного хозяйства и строительства ИЖД
7.1.	Дополнительные сведения об использовании земельного участка	—
8.	Кадастровый или иной государственный учетный номер (инвентарный) здания, сооружения, объекта незавершенного строительства, расположенного на земельном участке	—
9.	Сведения о земельных участках (землях общего пользования, территории общего пользования), посредством которых обеспечивается доступ	—
10.	Иные сведения	—

4. Пояснения к сведениям об уточняемом земельном участке с кадастровым номером 05:23:000013:35 :

1.	—
----	---

1. Сведения о характерных точках границы уточняемого земельного участка с кадастровым номером 05:23:000013:36 :

Система координат МСК-05

Зона № 1

Обозначение характерных точек границ	Координаты, м				Метод определения координат	Формулы, примененные для расчета средней квадратической погрешности определения координат характерных точек границ (M _t), с подставленными в такие формулы значениями и итоговые (вычисленные) значения M _t , м	Описание закрепления точки
	содержатся в Едином государственном реестре недвижимости		определены в результате выполнения комплексных кадастровых работ				
	X	Y	X	Y			
1	2	3	4	5	6	7	8
н3300У	—	—	184454,34	236274,58	—	—	—
н3301У	—	—	184459,45	236282,14	—	—	—
н3302У	—	—	184452,21	236287,78	—	—	—
н3303У	—	—	184454,18	236291,55	—	—	—
н3304У	—	—	184449,33	236294,32	—	—	—
н3305У	—	—	184445,66	236296,03	—	—	—
н3306У	—	—	184443,53	236290,86	—	—	—

КАРТА-ПЛАН ТЕРРИТОРИИ

Сведения об уточняемых земельных участках

н3307У	—	—	184440,98	236285,43	—	—
н3308У	—	—	184440,74	236284,15	—	—
н3309У	—	—	184446,62	236279,85	—	—
н3310У	—	—	184452,79	236275,38	—	—
н3300У	—	—	184454,34	236274,58	—	—

2. Сведения о частях границ уточняемого земельного участка с кадастровым номером 05:23:000013:36 :

Обозначение части границ		Горизонтальное проложение (S), м	Описание прохождения части границ	Сведения о согласовании местоположения границ(согласовано/спорное)
от т.	до т.			
1	2	3	4	5
н3300У	н3301У	9,13	—	—
н3301У	н3302У	9,18	—	—
н3302У	н3303У	4,25	—	—
н3303У	н3304У	5,59	—	—
н3304У	н3305У	4,05	—	—
н3305У	н3306У	5,59	—	—
н3306У	н3307У	6,00	—	—
н3307У	н3308У	1,30	—	—
н3308У	н3309У	7,28	—	—
н3309У	н3310У	7,62	—	—
н3310У	н3300У	1,74	—	—

3. Сведения о характеристиках уточняемого земельного участка с кадастровым номером 05:23:000013:36 :

№ п/п	Наименование характеристик земельного участка	Значение характеристики
1	2	3
1.	Адрес земельного участка	—
1.1.	Сведения о местоположении земельного участка (при отсутствии адреса) в структурированном в соответствии с федеральной информационной адресной системой виде	Республика Дагестан, р-н. Ботлихский, с. Шодрога, ул. Амикь
1.2.	Дополнительные сведения о местоположении земельного участка	—
2.	Площадь земельного участка ± величина погрешности определения(вычисления) площади ($P \pm \Delta P$), м ²	205±25

КАРТА-ПЛАН ТЕРРИТОРИИ
Сведения об уточняемых земельных участках

1	2	3
3.	Формула, примененная для вычисления предельной погрешности определения площади земельного участка, с подставленными значениями и итоговые (вычисленные) значения (ΔP), м ²	$\Delta P = 3,5 \cdot M_t \cdot \sqrt{P_{\text{док}}} = 3,5 \cdot 0,10 \cdot \sqrt{5300} = 25$
4.	Площадь земельного участка согласно сведениям Единого государственного реестра недвижимости ($P_{\text{кад}}$), м ²	5300
5.	Оценка расхождения P и $P_{\text{кад}}$ ($P - P_{\text{кад}}$), м ²	-5095
6.	Предельный минимальный и максимальный размеры земельного участка ($P_{\text{мин}}$ и $P_{\text{макс}}$), м ²	—
7.	Вид (виды) разрешенного использования	Для ведения личного подсобного хозяйства
7.1.	Дополнительные сведения об использовании земельного участка	—
8.	Кадастровый или иной государственный учетный номер (инвентарный) здания, сооружения, объекта незавершенного строительства, расположенного на земельном участке	—
9.	Сведения о земельных участках (землях общего пользования, территории общего пользования), посредством которых обеспечивается доступ	—
10.	Иные сведения	—

4. Пояснения к сведениям об уточняемом земельном участке с кадастровым номером 05:23:000013:36 :

1. —

1. Сведения о характерных точках границы уточняемого земельного участка с кадастровым номером 05:23:000013:39 :

Система координат МСК-05

Зона № 1

Обозначение характерных точек границ	Координаты, м				Метод определения координат	Формулы, примененные для расчета средней квадратической погрешности определения координат характерных точек границ (M_t), с подставленными в такие формулы значениями и итоговые (вычисленные) значения M_t , м	Описание закрепления точки
	содержатся в Едином государственном реестре недвижимости		определены в результате выполнения комплексных кадастровых работ				
	X	Y	X	Y			
1	2	3	4	5	6	7	8
н2185У	—	—	184388,40	236019,63	—	—	—

КАРТА-ПЛАН ТЕРРИТОРИИ
Сведения об уточняемых земельных участках

н2184У	—	—	184392,68	236019,82	—	—
н2183У	—	—	184398,15	236020,36	—	—
н2255У	—	—	184399,68	236023,88	—	—
н2256У	—	—	184401,05	236028,43	—	—
н2257У	—	—	184402,05	236033,26	—	—
н2246У	—	—	184402,52	236035,51	—	—
н2254У	—	—	184338,47	236039,12	—	—
н2258У	—	—	184338,07	236037,37	—	—
н2259У	—	—	184334,93	236034,08	—	—
н3244У	—	—	184329,46	236028,34	—	—
562	—	—	184330,40	236024,72	—	—
н2191У	—	—	184334,48	236020,25	—	—
н3245У	—	—	184353,01	236021,96	—	—
н2189У	—	—	184363,22	236020,60	—	—
н2188У	—	—	184371,44	236020,09	—	—
н2187У	—	—	184377,00	236020,27	—	—
н2186У	—	—	184381,84	236020,09	—	—
н2185У	—	—	184388,40	236019,63	—	—

2. Сведения о частях границ уточняемого земельного участка с кадастровым номером 05:23:000013:39 :

Обозначение части границ		Горизонтальное проложение (S), м	Описание прохождения части границ	Сведения о согласовании местоположения границ(согласовано/спорное)
от т.	до т.			
1	2	3	4	5
н2185У	н2184У	4,28	—	—
н2184У	н2183У	5,50	—	—
н2183У	н2255У	3,84	—	—
н2255У	н2256У	4,75	—	—
н2256У	н2257У	4,93	—	—
н2257У	н2246У	2,30	—	—
н2246У	н2254У	64,15	—	—
н2254У	н2258У	1,80	—	—
н2258У	н2259У	4,55	—	—
н2259У	н3244У	7,93	—	—
н3244У	562	3,74	—	—

КАРТА-ПЛАН ТЕРРИТОРИИ
Сведения об уточняемых земельных участках

562	н2191У	6,05	—	—
н2191У	н3245У	18,61	—	—
н3245У	н2189У	10,30	—	—
н2189У	н2188У	8,24	—	—
н2188У	н2187У	5,56	—	—
н2187У	н2186У	4,84	—	—
н2186У	н2185У	6,58	—	—

3. Сведения о характеристиках уточняемого земельного участка с кадастровым номером 05:23:000013:39 :

№ п/п	Наименование характеристик земельного участка	Значение характеристики
1	2	3
1.	Адрес земельного участка	—
1.1.	Сведения о местоположении земельного участка (при отсутствии адреса) в структурированном в соответствии с федеральной информационной адресной системой виде	Республика Дагестан, р-н. Ботлихский, с. Шюдрода, уч-к. ур.Анхвала
1.2.	Дополнительные сведения о местоположении земельного участка	—
2.	Площадь земельного участка ± величина погрешности определения(вычисления) площади ($P \pm \Delta P$), м ²	1145±13
3.	Формула, примененная для вычисления предельной погрешности определения площади земельного участка, с подставленными значениями и итоговые (вычисленные) значения (ΔP), м ²	$\Delta P = 3,5 \cdot M_t \cdot \sqrt{P_{\text{док}}} = 3,5 \cdot 0,10 \cdot \sqrt{1400} = 13$
4.	Площадь земельного участка согласно сведениям Единого государственного реестра недвижимости ($P_{\text{кад}}$), м ²	1400
5.	Оценка расхождения P и $P_{\text{кад}}$ ($P - P_{\text{кад}}$), м ²	-255
6.	Предельный минимальный и максимальный размеры земельного участка ($P_{\text{мин}}$ и $P_{\text{макс}}$), м ²	—
7.	Вид (виды) разрешенного использования	Для ведения личного подсобного хозяйства и строительства ИЖД
7.1.	Дополнительные сведения об использовании земельного участка	—
8.	Кадастровый или иной государственный учетный номер (инвентарный) здания, сооружения, объекта незавершенного строительства, расположенного на земельном участке	—
9.	Сведения о земельных участках (землях общего пользования, территории общего пользования), посредством которых обеспечивается доступ	—
10.	Иные сведения	—

КАРТА-ПЛАН ТЕРРИТОРИИ
Сведения об уточняемых земельных участках

4. Пояснения к сведениям об уточняемом земельном участке с кадастровым номером 05:23:000013:39 :

1. —

1. Сведения о характерных точках границы уточняемого земельного участка с кадастровым номером 05:23:000013:40 :

Система координат МСК-05

Зона № 1

Обозначение характерных точек границ	Координаты, м				Метод определения координат	Формулы, примененные для расчета средней квадратической погрешности определения координат характерных точек границ (M _i), с подставленными в такие формулы значениями и итоговые (вычисленные) значения M _i , м	Описание закрепления точки
	содержатся в Едином государственном реестре недвижимости		определены в результате выполнения комплексных кадастровых работ				
	X	Y	X	Y			
1	2	3	4	5	6	7	8
н304У	—	—	184452,91	236362,01	—	—	—
н303У	—	—	184454,59	236364,65	—	—	—
н302У	—	—	184456,14	236367,76	—	—	—
н301У	—	—	184458,30	236372,07	—	—	—
н300У	—	—	184458,90	236376,02	—	—	—
н299У	—	—	184466,43	236376,42	—	—	—
н377У	—	—	184466,95	236392,17	—	—	—
н385У	—	—	184460,09	236392,30	—	—	—
н384У	—	—	184451,11	236396,38	—	—	—
н346У	—	—	184445,84	236398,62	—	—	—
н345У	—	—	184441,21	236400,70	—	—	—
н344У	—	—	184438,88	236402,02	—	—	—
н343У	—	—	184435,67	236404,16	—	—	—
н342У	—	—	184428,48	236409,07	—	—	—
н548У	—	—	184425,49	236406,91	—	—	—
н549У	—	—	184422,02	236404,52	—	—	—
н550У	—	—	184418,07	236402,48	—	—	—
н551У	—	—	184415,91	236400,33	—	—	—

КАРТА-ПЛАН ТЕРРИТОРИИ
Сведения об уточняемых земельных участках

н552У	—	—	184414,47	236397,69	—	—
н553У	—	—	184414,71	236392,90	—	—
н554У	—	—	184416,15	236388,11	—	—
н555У	—	—	184416,99	236385,84	—	—
н556У	—	—	184417,59	236380,57	—	—
н557У	—	—	184417,71	236375,78	—	—
н558У	—	—	184417,95	236371,35	—	—
н559У	—	—	184418,90	236367,16	—	—
н560У	—	—	184421,06	236358,78	—	—
н561У	—	—	184421,66	236355,78	—	—
н562У	—	—	184421,78	236351,59	—	—
н563У	—	—	184422,74	236347,40	—	—
н564У	—	—	184423,22	236344,05	—	—
н565У	—	—	184427,41	236343,81	—	—
н566У	—	—	184432,67	236345,01	—	—
н567У	—	—	184442,25	236346,80	—	—
н307У	—	—	184449,21	236348,22	—	—
н306У	—	—	184449,93	236351,38	—	—
н305У	—	—	184451,59	236357,94	—	—
н304У	—	—	184452,91	236362,01	—	—

2. Сведения о частях границ уточняемого земельного участка с кадастровым номером 05:23:000013:40 :

Обозначение части границ		Горизонтальное проложение (S), м	Описание прохождения части границ	Сведения о согласовании местоположения границ(согласовано/спорное)
от т.	до т.			
1	2	3	4	5
н304У	н303У	3,13	—	—
н303У	н302У	3,47	—	—
н302У	н301У	4,82	—	—
н301У	н300У	4,00	—	—
н300У	н299У	7,54	—	—
н299У	н377У	15,76	—	—
н377У	н385У	6,86	—	—
н385У	н384У	9,86	—	—
н384У	н346У	5,73	—	—

КАРТА-ПЛАН ТЕРРИТОРИИ
Сведения об уточняемых земельных участках

н346У	н345У	5,08	—	—
н345У	н344У	2,68	—	—
н344У	н343У	3,86	—	—
н343У	н342У	8,71	—	—
н342У	н548У	3,69	—	—
н548У	н549У	4,21	—	—
н549У	н550У	4,45	—	—
н550У	н551У	3,05	—	—
н551У	н552У	3,01	—	—
н552У	н553У	4,80	—	—
н553У	н554У	5,00	—	—
н554У	н555У	2,42	—	—
н555У	н556У	5,30	—	—
н556У	н557У	4,79	—	—
н557У	н558У	4,44	—	—
н558У	н559У	4,30	—	—
н559У	н560У	8,65	—	—
н560У	н561У	3,06	—	—
н561У	н562У	4,19	—	—
н562У	н563У	4,30	—	—
н563У	н564У	3,38	—	—
н564У	н565У	4,20	—	—
н565У	н566У	5,40	—	—
н566У	н567У	9,75	—	—
н567У	н307У	7,10	—	—
н307У	н306У	3,24	—	—
н306У	н305У	6,77	—	—
н305У	н304У	4,28	—	—

3. Сведения о характеристиках уточняемого земельного участка с кадастровым номером 05:23:000013:40 :

№ п/п	Наименование характеристик земельного участка	Значение характеристики
1	2	3
1.	Адрес земельного участка	—

КАРТА-ПЛАН ТЕРРИТОРИИ

Сведения об уточняемых земельных участках

1	2	3
1.1.	Сведения о местоположении земельного участка (при отсутствии адреса) в структурированном в соответствии с федеральной информационной адресной системой виде	Республика Дагестан, р-н. Ботлихский, с. Шодрога, тер. Кьуркыла
1.2.	Дополнительные сведения о местоположении земельного участка	—
2.	Площадь земельного участка ± величина погрешности определения(вычисления) площади ($P \pm \Delta P$), м ²	2218±10
3.	Формула, примененная для вычисления предельной погрешности определения площади земельного участка, с подставленными значениями и итоговые (вычисленные) значения (ΔP), м ²	$\Delta P = 3,5 \cdot M_t \cdot \sqrt{P_{\text{док}}} = 3,5 \cdot 0,10 \cdot \sqrt{800} = 10$
4.	Площадь земельного участка согласно сведениям Единого государственного реестра недвижимости ($P_{\text{кад}}$), м ²	800
5.	Оценка расхождения P и $P_{\text{кад}}$ ($P - P_{\text{кад}}$), м ²	1418
6.	Предельный минимальный и максимальный размеры земельного участка ($P_{\text{мин}}$ и $P_{\text{макс}}$), м ²	—
7.	Вид (виды) разрешенного использования	Для ведения личного подсобного хозяйства и строительства ИЖД
7.1.	Дополнительные сведения об использовании земельного участка	—
8.	Кадастровый или иной государственный учетный номер (инвентарный) здания, сооружения, объекта незавершенного строительства, расположенного на земельном участке	—
9.	Сведения о земельных участках (землях общего пользования, территории общего пользования), посредством которых обеспечивается доступ	—
10.	Иные сведения	—

4. Пояснения к сведениям об уточняемом земельном участке с кадастровым номером 05:23:000013:40 :

1. —

1. Сведения о характерных точках границы уточняемого земельного участка с кадастровым номером 05:23:000013:41 :

КАРТА-ПЛАН ТЕРРИТОРИИ
Сведения об уточняемых земельных участках

Система координат МСК-05

Зона № 1

Обозначение характерных точек границ	Координаты, м				Метод определения координат	Формулы, примененные для расчета средней квадратической погрешности определения координат характерных точек границ (M_t), с подставленными в такие формулы значениями и итоговые (вычисленные) значения M_t , м	Описание закрепления точки
	содержатся в Едином государственном реестре недвижимости		определены в результате выполнения комплексных кадастровых работ				
	X	Y	X	Y			
1	2	3	4	5	6	7	8
н2550У	—	—	184331,14	236133,95	—	—	—
н2549У	—	—	184326,83	236139,04	—	—	—
н2548У	—	—	184322,28	236145,39	—	—	—
н2570У	—	—	184321,38	236147,35	—	—	—
н2571У	—	—	184317,97	236145,60	—	—	—
н2572У	—	—	184315,29	236143,81	—	—	—
н2573У	—	—	184309,73	236139,95	—	—	—
н2574У	—	—	184314,97	236133,56	—	—	—
н2575У	—	—	184322,49	236126,57	—	—	—
н2550У	—	—	184331,14	236133,95	—	—	—

2. Сведения о частях границ уточняемого земельного участка с кадастровым номером 05:23:000013:41 :

Обозначение части границ		Горизонтальное проложение (S), м	Описание прохождения части границ	Сведения о согласовании местоположения границ(согласовано/спорное)
от т.	до т.			
1	2	3	4	5
н2550У	н2549У	6,67	—	—
н2549У	н2548У	7,81	—	—
н2548У	н2570У	2,16	—	—
н2570У	н2571У	3,83	—	—
н2571У	н2572У	3,22	—	—
н2572У	н2573У	6,77	—	—
н2573У	н2574У	8,26	—	—
н2574У	н2575У	10,27	—	—

КАРТА-ПЛАН ТЕРРИТОРИИ
Сведения об уточняемых земельных участках

н2575У	н2550У	11,37	—	—
3. Сведения о характеристиках уточняемого земельного участка с кадастровым номером 05:23:000013:41 :				
№ п/п	Наименование характеристик земельного участка	Значение характеристики		
1	2	3		
1.	Адрес земельного участка	—		
1.1.	Сведения о местоположении земельного участка (при отсутствии адреса) в структурированном в соответствии с федеральной информационной адресной системой виде	Республика Дагестан, р-н. Ботлихский, с. Шодрода, дор. ур. Сунсукь		
1.2.	Дополнительные сведения о местоположении земельного участка	—		
2.	Площадь земельного участка ± величина погрешности определения(вычисления) площади ($P \pm \Delta P$), м ²	222±23		
3.	Формула, примененная для вычисления предельной погрешности определения площади земельного участка, с подставленными значениями и итоговые (вычисленные) значения (ΔP), м ²	$\Delta P = 3,5 \cdot M_t \cdot \sqrt{P_{\text{док}}} = 3,5 \cdot 0,10 \cdot \sqrt{4200} = 23$		
4.	Площадь земельного участка согласно сведениям Единого государственного реестра недвижимости ($P_{\text{кад}}$), м ²	4200		
5.	Оценка расхождения P и $P_{\text{кад}}$ ($P - P_{\text{кад}}$), м ²	-3978		
6.	Предельный минимальный и максимальный размеры земельного участка ($P_{\text{мин}}$ и $P_{\text{макс}}$), м ²	—		
7.	Вид (виды) разрешенного использования	Для ведения личного подсобного хозяйства и строительства ИЖД		
7.1.	Дополнительные сведения об использовании земельного участка	—		
8.	Кадастровый или иной государственный учетный номер (инвентарный) здания, сооружения, объекта незавершенного строительства, расположенного на земельном участке	—		
9.	Сведения о земельных участках (землях общего пользования, территории общего пользования), посредством которых обеспечивается доступ	—		
10.	Иные сведения	—		
4. Пояснения к сведениям об уточняемом земельном участке с кадастровым номером 05:23:000013:41 :				
1.	—			
1. Сведения о характерных точках границы уточняемого земельного участка с кадастровым номером 05:23:000013:42 :				

КАРТА-ПЛАН ТЕРРИТОРИИ
Сведения об уточняемых земельных участках

Система координат МСК-05

Зона № 1

Обозначение характерных точек границ	Координаты, м				Метод определения координат	Формулы, примененные для расчета средней квадратической погрешности определения координат характерных точек границ (M_t), с подставленными в такие формулы значениями и итоговые (вычисленные) значения M_t , м	Описание закрепления точки
	содержатся в Едином государственном реестре недвижимости		определены в результате выполнения комплексных кадастровых работ				
	X	Y	X	Y			
1	2	3	4	5	6	7	8
н2497У	—	—	184255,62	236077,62	—	—	—
н2496У	—	—	184260,79	236088,98	—	—	—
н2495У	—	—	184269,17	236085,03	—	—	—
н2499У	—	—	184270,68	236088,54	—	—	—
н2500У	—	—	184273,96	236095,95	—	—	—
н2501У	—	—	184268,95	236098,05	—	—	—
н2502У	—	—	184267,85	236096,86	—	—	—
н2492У	—	—	184251,60	236103,43	—	—	—
н2503У	—	—	184249,53	236097,11	—	—	—
н2504У	—	—	184246,20	236084,79	—	—	—
н2505У	—	—	184245,19	236081,78	—	—	—
н2506У	—	—	184251,90	236079,36	—	—	—
н2497У	—	—	184255,62	236077,62	—	—	—
н3551У	—	—	184103,20	235492,05	—	—	—
н3552У	—	—	184116,37	235506,17	—	—	—
н3553У	—	—	184126,67	235514,76	—	—	—
н3554У	—	—	184133,16	235527,73	—	—	—
н3555У	—	—	184123,04	235532,12	—	—	—
н3556У	—	—	184112,93	235534,60	—	—	—
н3557У	—	—	184107,21	235532,69	—	—	—

КАРТА-ПЛАН ТЕРРИТОРИИ
Сведения об уточняемых земельных участках

н3558У	—	—	184095,38	235529,83	—	—
н3559У	—	—	184090,04	235526,58	—	—
н3560У	—	—	184083,93	235532,50	—	—
н3561У	—	—	184080,69	235532,50	—	—
н3562У	—	—	184072,87	235534,60	—	—
н3563У	—	—	184066,95	235536,89	—	—
н3564У	—	—	184053,60	235538,41	—	—
н3565У	—	—	184056,27	235529,07	—	—
н3566У	—	—	184059,89	235515,33	—	—
н3567У	—	—	184059,13	235501,02	—	—
н3568У	—	—	184054,93	235484,61	—	—
н3569У	—	—	184052,64	235468,20	—	—
н3570У	—	—	184049,78	235457,71	—	—
н3548У	—	—	184051,12	235453,32	—	—
н3549У	—	—	184073,63	235462,48	—	—
н3550У	—	—	184086,79	235471,45	—	—
н3551У	—	—	184103,20	235492,05	—	—

2. Сведения о частях границ уточняемого земельного участка с кадастровым номером 05:23:000013:42 :

Обозначение части границ		Горизонтальное проложение (S), м	Описание прохождения части границ	Сведения о согласовании местоположения границ(согласовано/спорное)
от т.	до т.			
1	2	3	4	5
н2497У	н2496У	12,48	—	—
н2496У	н2495У	9,26	—	—
н2495У	н2499У	3,82	—	—
н2499У	н2500У	8,10	—	—
н2500У	н2501У	5,43	—	—
н2501У	н2502У	1,62	—	—
н2502У	н2492У	17,53	—	—
н2492У	н2503У	6,65	—	—
н2503У	н2504У	12,76	—	—
н2504У	н2505У	3,17	—	—
н2505У	н2506У	7,13	—	—

КАРТА-ПЛАН ТЕРРИТОРИИ
Сведения об уточняемых земельных участках

н2506У	н2497У	4,11	—	—
н3551У	н3552У	19,31	—	—
н3552У	н3553У	13,41	—	—
н3553У	н3554У	14,50	—	—
н3554У	н3555У	11,03	—	—
н3555У	н3556У	10,41	—	—
н3556У	н3557У	6,03	—	—
н3557У	н3558У	12,17	—	—
н3558У	н3559У	6,25	—	—
н3559У	н3560У	8,51	—	—
н3560У	н3561У	3,24	—	—
н3561У	н3562У	8,10	—	—
н3562У	н3563У	6,35	—	—
н3563У	н3564У	13,44	—	—
н3564У	н3565У	9,71	—	—
н3565У	н3566У	14,21	—	—
н3566У	н3567У	14,33	—	—
н3567У	н3568У	16,94	—	—
н3568У	н3569У	16,57	—	—
н3569У	н3570У	10,87	—	—
н3570У	н3548У	4,59	—	—
н3548У	н3549У	24,30	—	—
н3549У	н3550У	15,93	—	—
н3550У	н3551У	26,34	—	—

3. Сведения о характеристиках уточняемого земельного участка с кадастровым номером 05:23:000013:42 :

№ п/п	Наименование характеристик земельного участка	Значение характеристики
1	2	3
1.	Адрес земельного участка	—
1.1.	Сведения о местоположении земельного участка (при отсутствии адреса) в структурированном в соответствии с федеральной информационной адресной системой виде	Республика Дагестан, р-н. Ботлихский, с. Шодрода, ул. ур. Гьаникьара
1.2.	Дополнительные сведения о местоположении земельного участка	—

КАРТА-ПЛАН ТЕРРИТОРИИ

Сведения об уточняемых земельных участках

1	2	3
2.	Площадь земельного участка ± величина погрешности определения(вычисления) площади ($P \pm \Delta P$), м ²	4158±25
3.	Формула, примененная для вычисления предельной погрешности определения площади земельного участка, с подставленными значениями и итоговые (вычисленные) значения (ΔP), м ²	$\Delta P = 3,5 \cdot M_t \cdot \sqrt{P_{\text{ДОК}}} = 3,5 \cdot 0,10 \cdot \sqrt{5100} = 25$
4.	Площадь земельного участка согласно сведениям Единого государственного реестра недвижимости ($P_{\text{кад}}$), м ²	5100
5.	Оценка расхождения P и $P_{\text{кад}}$ ($P - P_{\text{кад}}$), м ²	-942
6.	Предельный минимальный и максимальный размеры земельного участка ($P_{\text{мин}}$ и $P_{\text{макс}}$), м ²	—
7.	Вид (виды) разрешенного использования	Для ведения личного подсобного хозяйства
7.1.	Дополнительные сведения об использовании земельного участка	—
8.	Кадастровый или иной государственный учетный номер (инвентарный) здания, сооружения, объекта незавершенного строительства, расположенного на земельном участке	—
9.	Сведения о земельных участках (землях общего пользования, территории общего пользования), посредством которых обеспечивается доступ	—
10.	Иные сведения	—

4. Пояснения к сведениям об уточняемом земельном участке с кадастровым номером 05:23:000013:42 :

1. —

1. Сведения о характерных точках границы уточняемого земельного участка с кадастровым номером 05:23:000013:43 :

Система координат МСК-05

Зона № 1

Обозначение характерных точек границ	Координаты, м				Метод определения координат	Формулы, примененные для расчета средней квадратической погрешности определения координат характерных точек границ (M_t), с подставленными в такие формулы значениями и итоговые (вычисленные) значения M_t , м	Описание закрепления точки
	содержатся в Едином государственном реестре недвижимости		определены в результате выполнения комплексных кадастровых работ				
	X	Y	X	Y			

КАРТА-ПЛАН ТЕРРИТОРИИ
Сведения об уточняемых земельных участках

1	2	3	4	5	6	7	8
н1708У	—	—	184342,30	236382,93	—	—	—
н1716У	—	—	184350,41	236386,87	—	—	—
н1717У	—	—	184359,31	236391,32	—	—	—
н1718У	—	—	184364,97	236395,05	—	—	—
н1719У	—	—	184373,39	236398,78	—	—	—
н1720У	—	—	184382,05	236403,23	—	—	—
н1721У	—	—	184387,22	236403,83	—	—	—
н1722У	—	—	184393,71	236400,94	—	—	—
н1723У	—	—	184400,19	236401,43	—	—	—
н1724У	—	—	184399,65	236404,76	—	—	—
н1725У	—	—	184399,07	236408,37	—	—	—
н1726У	—	—	184395,99	236412,83	—	—	—
н1727У	—	—	184381,67	236416,27	—	—	—
н1728У	—	—	184376,87	236417,90	—	—	—
н1729У	—	—	184371,58	236418,02	—	—	—
н1730У	—	—	184364,97	236417,06	—	—	—
н1731У	—	—	184359,79	236415,02	—	—	—
н1643У	—	—	184351,45	236412,09	—	—	—
н1642У	—	—	184346,27	236410,11	—	—	—
н1641У	—	—	184342,39	236407,75	—	—	—
н1684У	—	—	184339,25	236403,65	—	—	—
н1683У	—	—	184334,58	236399,59	—	—	—
н1709У	—	—	184332,22	236397,64	—	—	—
н1708У	—	—	184342,30	236382,93	—	—	—

2. Сведения о частях границ уточняемого земельного участка с кадастровым номером 05:23:000013:43 :

Обозначение части границ		Горизонтальное проложение (S), м	Описание прохождения части границ	Сведения о согласовании местоположения границ(согласовано/спорное)
от т.	до т.			
1	2	3	4	5
н1708У	н1716У	9,02	—	—
н1716У	н1717У	9,95	—	—
н1717У	н1718У	6,78	—	—
н1718У	н1719У	9,21	—	—

КАРТА-ПЛАН ТЕРРИТОРИИ
Сведения об уточняемых земельных участках

н1719У	н1720У	9,74	—	—
н1720У	н1721У	5,20	—	—
н1721У	н1722У	7,10	—	—
н1722У	н1723У	6,50	—	—
н1723У	н1724У	3,37	—	—
н1724У	н1725У	3,66	—	—
н1725У	н1726У	5,42	—	—
н1726У	н1727У	14,73	—	—
н1727У	н1728У	5,07	—	—
н1728У	н1729У	5,29	—	—
н1729У	н1730У	6,68	—	—
н1730У	н1731У	5,57	—	—
н1731У	н1643У	8,84	—	—
н1643У	н1642У	5,55	—	—
н1642У	н1641У	4,54	—	—
н1641У	н1684У	5,16	—	—
н1684У	н1683У	6,19	—	—
н1683У	н1709У	3,06	—	—
н1709У	н1708У	17,83	—	—

3. Сведения о характеристиках уточняемого земельного участка с кадастровым номером 05:23:000013:43 :

№ п/п	Наименование характеристик земельного участка	Значение характеристики
1	2	3
1.	Адрес земельного участка	—
1.1.	Сведения о местоположении земельного участка (при отсутствии адреса) в структурированном в соответствии с федеральной информационной адресной системой виде	Республика Дагестан, р-н. Ботлихский, с. Шодрога, р-н. ур. Рац!анль
1.2.	Дополнительные сведения о местоположении земельного участка	—
2.	Площадь земельного участка ± величина погрешности определения(вычисления) площади ($P \pm \Delta P$), м ²	1182±12
3.	Формула, примененная для вычисления предельной погрешности определения площади земельного участка, с подставленными значениями и итоговые (вычисленные) значения (ΔP), м ²	$\Delta P = 3,5 \cdot M_t \cdot \sqrt{P_{\text{док}}} = 3,5 \cdot 0,10 \cdot \sqrt{1100} = 12$

КАРТА-ПЛАН ТЕРРИТОРИИ
Сведения об уточняемых земельных участках

1	2	3
4.	Площадь земельного участка согласно сведениям Единого государственного реестра недвижимости (Ркад), м ²	1100
5.	Оценка расхождения Р и Ркад (Р – Ркад), м ²	82
6.	Предельный минимальный и максимальный размеры земельного участка (Рмин и Рмакс), м ²	—
7.	Вид (виды) разрешенного использования	Для ведения личного подсобного хозяйства
7.1.	Дополнительные сведения об использовании земельного участка	—
8.	Кадастровый или иной государственный учетный номер (инвентарный) здания, сооружения, объекта незавершенного строительства, расположенного на земельном участке	—
9.	Сведения о земельных участках (землях общего пользования, территории общего пользования), посредством которых обеспечивается доступ	—
10.	Иные сведения	—

4. Пояснения к сведениям об уточняемом земельном участке с кадастровым номером 05:23:000013:43 :

1.	—
----	---

1. Сведения о характерных точках границы уточняемого земельного участка с кадастровым номером 05:23:000013:46 :

Система координат МСК-05

Зона № 1

Обозначение характерных точек границ	Координаты, м				Метод определения координат	Формулы, примененные для расчета средней квадратической погрешности определения координат характерных точек границ (M _t), с подставленными в такие формулы значениями и итоговые (вычисленные) значения M _t , м	Описание закрепления точки
	содержатся в Едином государственном реестре недвижимости		определены в результате выполнения комплексных кадастровых работ				
	X	Y	X	Y			
1	2	3	4	5	6	7	8
н2382У	—	—	184288,43	236149,17	—	—	—
н2401У	—	—	184290,87	236156,11	—	—	—
н2400У	—	—	184293,22	236161,92	—	—	—
н2535У	—	—	184283,02	236165,78	—	—	—

КАРТА-ПЛАН ТЕРРИТОРИИ
Сведения об уточняемых земельных участках

н2536У	—	—	184278,94	236167,24	—	—
н2537У	—	—	184275,17	236167,15	—	—
н2385У	—	—	184272,17	236158,75	—	—
н2384У	—	—	184271,47	236155,55	—	—
н2538У	—	—	184281,42	236151,76	—	—
н2382У	—	—	184288,43	236149,17	—	—

2. Сведения о частях границ уточняемого земельного участка с кадастровым номером 05:23:000013:46 :

Обозначение части границ		Горизонтальное проложение (S), м	Описание прохождения части границ	Сведения о согласовании местоположения границ(согласовано/спорное)
от т.	до т.			
1	2	3	4	5
н2382У	н2401У	7,36	—	—
н2401У	н2400У	6,27	—	—
н2400У	н2535У	10,91	—	—
н2535У	н2536У	4,33	—	—
н2536У	н2537У	3,77	—	—
н2537У	н2385У	8,92	—	—
н2385У	н2384У	3,28	—	—
н2384У	н2538У	10,65	—	—
н2538У	н2382У	7,47	—	—

3. Сведения о характеристиках уточняемого земельного участка с кадастровым номером 05:23:000013:46 :

№ п/п	Наименование характеристик земельного участка	Значение характеристики
1	2	3
1.	Адрес земельного участка	—
1.1.	Сведения о местоположении земельного участка (при отсутствии адреса) в структурированном в соответствии с федеральной информационной адресной системой виде	Республика Дагестан, р-н. Ботлихский, с. Шодрода, уч-к. Илъалаль
1.2.	Дополнительные сведения о местоположении земельного участка	—
2.	Площадь земельного участка ± величина погрешности определения(вычисления) площади ($P \pm \Delta P$), м ²	250±27
3.	Формула, примененная для вычисления предельной погрешности определения площади земельного участка, с подставленными значениями и итоговые (вычисленные) значения (ΔP), м ²	$\Delta P = 3,5 \cdot M_t \cdot \sqrt{P_{\text{Док}}} = 3,5 \cdot 0,10 \cdot \sqrt{6000} = 27$

КАРТА-ПЛАН ТЕРРИТОРИИ
Сведения об уточняемых земельных участках

1	2	3
4.	Площадь земельного участка согласно сведениям Единого государственного реестра недвижимости (Ркад), м ²	6000
5.	Оценка расхождения Р и Ркад (Р – Ркад), м ²	-5750
6.	Предельный минимальный и максимальный размеры земельного участка (Рмин и Рмакс), м ²	—
7.	Вид (виды) разрешенного использования	Для ведения личного подсобного хозяйства
7.1.	Дополнительные сведения об использовании земельного участка	—
8.	Кадастровый или иной государственный учетный номер (инвентарный) здания, сооружения, объекта незавершенного строительства, расположенного на земельном участке	—
9.	Сведения о земельных участках (землях общего пользования, территории общего пользования), посредством которых обеспечивается доступ	—
10.	Иные сведения	—

4. Пояснения к сведениям об уточняемом земельном участке с кадастровым номером 05:23:000013:46 :

1.	—
----	---

1. Сведения о характерных точках границы уточняемого земельного участка с кадастровым номером 05:23:000013:47 :

Система координат МСК-05

Зона № 1

Обозначение характерных точек границ	Координаты, м				Метод определения координат	Формулы, примененные для расчета средней квадратической погрешности определения координат характерных точек границ (M _t), с подставленными в такие формулы значениями и итоговые (вычисленные) значения M _t , м	Описание закрепления точки
	содержатся в Едином государственном реестре недвижимости		определены в результате выполнения комплексных кадастровых работ				
	X	Y	X	Y			
1	2	3	4	5	6	7	8
н2406У	—	—	184338,27	236463,73	—	—	—
н2407У	—	—	184344,82	236471,15	—	—	—
н2408У	—	—	184353,84	236479,38	—	—	—
н2409У	—	—	184351,84	236482,17	—	—	—

КАРТА-ПЛАН ТЕРРИТОРИИ
Сведения об уточняемых земельных участках

н2410У	—	—	184347,45	236488,16	—	—
н2411У	—	—	184345,93	236493,27	—	—
н2412У	—	—	184343,54	236499,97	—	—
н2413У	—	—	184340,43	236505,88	—	—
н2414У	—	—	184337,58	236512,34	—	—
н2415У	—	—	184328,24	236515,30	—	—
н2416У	—	—	184318,66	236517,53	—	—
н2417У	—	—	184313,65	236516,85	—	—
н2418У	—	—	184307,19	236519,61	—	—
н2419У	—	—	184302,04	236520,09	—	—
н2420У	—	—	184292,75	236514,81	—	—
н2421У	—	—	184289,51	236513,95	—	—
н2422У	—	—	184285,30	236512,94	—	—
н2423У	—	—	184281,36	236510,39	—	—
н2424У	—	—	184279,28	236506,90	—	—
н2425У	—	—	184272,95	236497,31	—	—
н2426У	—	—	184271,89	236491,08	—	—
н2427У	—	—	184271,90	236486,90	—	—
н2428У	—	—	184272,21	236482,64	—	—
н2429У	—	—	184276,78	236478,07	—	—
н2430У	—	—	184280,21	236474,67	—	—
н2431У	—	—	184285,50	236469,28	—	—
н2432У	—	—	184288,22	236467,20	—	—
н2433У	—	—	184291,89	236471,83	—	—
н2434У	—	—	184293,80	236471,11	—	—
н2435У	—	—	184297,08	236472,47	—	—
н2436У	—	—	184299,71	236471,83	—	—
н2437У	—	—	184301,63	236472,39	—	—
н2438У	—	—	184305,62	236472,31	—	—
н2439У	—	—	184313,02	236470,75	—	—
н2440У	—	—	184315,36	236470,57	—	—
н1652У	—	—	184321,64	236469,28	—	—
н2441У	—	—	184328,29	236465,89	—	—
н2442У	—	—	184333,00	236461,65	—	—

КАРТА-ПЛАН ТЕРРИТОРИИ

Сведения об уточняемых земельных участках

н2443У	—	—	184335,40	236459,74	—	—
н2406У	—	—	184338,27	236463,73	—	—

2. Сведения о частях границ уточняемого земельного участка с кадастровым номером 05:23:000013:47 :

Обозначение части границ		Горизонтальное проложение (S), м	Описание прохождения части границ	Сведения о согласовании местоположения границ(согласовано/спорное)
от т.	до т.			
1	2	3	4	5
н2406У	н2407У	9,90	—	—
н2407У	н2408У	12,21	—	—
н2408У	н2409У	3,43	—	—
н2409У	н2410У	7,43	—	—
н2410У	н2411У	5,33	—	—
н2411У	н2412У	7,11	—	—
н2412У	н2413У	6,68	—	—
н2413У	н2414У	7,06	—	—
н2414У	н2415У	9,80	—	—
н2415У	н2416У	9,84	—	—
н2416У	н2417У	5,06	—	—
н2417У	н2418У	7,02	—	—
н2418У	н2419У	5,17	—	—
н2419У	н2420У	10,69	—	—
н2420У	н2421У	3,35	—	—
н2421У	н2422У	4,33	—	—
н2422У	н2423У	4,69	—	—
н2423У	н2424У	4,06	—	—
н2424У	н2425У	11,49	—	—
н2425У	н2426У	6,32	—	—
н2426У	н2427У	4,18	—	—
н2427У	н2428У	4,27	—	—
н2428У	н2429У	6,46	—	—
н2429У	н2430У	4,83	—	—
н2430У	н2431У	7,55	—	—
н2431У	н2432У	3,42	—	—
н2432У	н2433У	5,91	—	—

КАРТА-ПЛАН ТЕРРИТОРИИ
Сведения об уточняемых земельных участках

н2433У	н2434У	2,04	—	—
н2434У	н2435У	3,55	—	—
н2435У	н2436У	2,71	—	—
н2436У	н2437У	2,00	—	—
н2437У	н2438У	3,99	—	—
н2438У	н2439У	7,56	—	—
н2439У	н2440У	2,35	—	—
н2440У	н1652У	6,41	—	—
н1652У	н2441У	7,46	—	—
н2441У	н2442У	6,34	—	—
н2442У	н2443У	3,07	—	—
н2443У	н2406У	4,91	—	—

3. Сведения о характеристиках уточняемого земельного участка с кадастровым номером 05:23:000013:47 :

№ п/п	Наименование характеристик земельного участка	Значение характеристики
1	2	3
1.	Адрес земельного участка	—
1.1.	Сведения о местоположении земельного участка (при отсутствии адреса) в структурированном в соответствии с федеральной информационной адресной системой виде	Республика Дагестан, р-н. Ботлихский, с. Шодрога, ул. Амиль
1.2.	Дополнительные сведения о местоположении земельного участка	—
2.	Площадь земельного участка ± величина погрешности определения(вычисления) площади ($P \pm \Delta P$), м ²	3239±22
3.	Формула, примененная для вычисления предельной погрешности определения площади земельного участка, с подставленными значениями и итоговые (вычисленные) значения (ΔP), м ²	$\Delta P = 3,5 \cdot M_t \cdot \sqrt{P_{\text{док}}} = 3,5 \cdot 0,10 \cdot \sqrt{4100} = 22$
4.	Площадь земельного участка согласно сведениям Единого государственного реестра недвижимости ($P_{\text{кад}}$), м ²	4100
5.	Оценка расхождения P и $P_{\text{кад}}$ ($P - P_{\text{кад}}$), м ²	-861
6.	Предельный минимальный и максимальный размеры земельного участка ($P_{\text{мин}}$ и $P_{\text{макс}}$), м ²	—
7.	Вид (виды) разрешенного использования	Для ведения личного подсобного хозяйства и строительства ИЖД
7.1.	Дополнительные сведения об использовании земельного участка	—

КАРТА-ПЛАН ТЕРРИТОРИИ
Сведения об уточняемых земельных участках

1	2	3
8.	Кадастровый или иной государственный учетный номер (инвентарный) здания, сооружения, объекта незавершенного строительства, расположенного на земельном участке	—
9.	Сведения о земельных участках (землях общего пользования, территории общего пользования), посредством которых обеспечивается доступ	—
10.	Иные сведения	—

4. Пояснения к сведениям об уточняемом земельном участке с кадастровым номером 05:23:000013:47 :

1.	—
----	---

1. Сведения о характерных точках границы уточняемого земельного участка с кадастровым номером 05:23:000013:48 :

Система координат МСК-05

Зона № 1

Обозначение характерных точек границ	Координаты, м				Метод определения координат	Формулы, примененные для расчета средней квадратической погрешности определения координат характерных точек границ (M_t), с подставленными в такие формулы значениями и итоговые (вычисленные) значения M_t , м	Описание закрепления точки
	содержатся в Едином государственном реестре недвижимости		определены в результате выполнения комплексных кадастровых работ				
	X	Y	X	Y			
1	2	3	4	5	6	7	8
н2353У	—	—	184389,40	236156,87	—	—	—
н2354У	—	—	184387,97	236161,03	—	—	—
н2355У	—	—	184385,02	236168,56	—	—	—
н2356У	—	—	184382,33	236176,88	—	—	—
н2357У	—	—	184377,80	236174,12	—	—	—
н2358У	—	—	184374,66	236171,72	—	—	—
н2359У	—	—	184373,92	236171,19	—	—	—
н2360У	—	—	184373,54	236170,45	—	—	—
н2361У	—	—	184373,70	236169,06	—	—	—
н2362У	—	—	184375,78	236164,33	—	—	—
н2363У	—	—	184379,45	236155,70	—	—	—

КАРТА-ПЛАН ТЕРРИТОРИИ

Сведения об уточняемых земельных участках

н2364У	—	—	184382,63	236154,41	—	—
н2365У	—	—	184386,22	236155,73	—	—
н2353У	—	—	184389,40	236156,87	—	—

2. Сведения о частях границ уточняемого земельного участка с кадастровым номером 05:23:000013:48 :

Обозначение части границ		Горизонтальное проложение (S), м	Описание прохождения части границ	Сведения о согласовании местоположения границ(согласовано/спорное)
от т.	до т.			
1	2	3	4	5
н2353У	н2354У	4,40	—	—
н2354У	н2355У	8,09	—	—
н2355У	н2356У	8,74	—	—
н2356У	н2357У	5,30	—	—
н2357У	н2358У	3,95	—	—
н2358У	н2359У	0,91	—	—
н2359У	н2360У	0,83	—	—
н2360У	н2361У	1,40	—	—
н2361У	н2362У	5,17	—	—
н2362У	н2363У	9,38	—	—
н2363У	н2364У	3,43	—	—
н2364У	н2365У	3,82	—	—
н2365У	н2353У	3,38	—	—

3. Сведения о характеристиках уточняемого земельного участка с кадастровым номером 05:23:000013:48 :

№ п/п	Наименование характеристик земельного участка	Значение характеристики
1	2	3
1.	Адрес земельного участка	—
1.1.	Сведения о местоположении земельного участка (при отсутствии адреса) в структурированном в соответствии с федеральной информационной адресной системой виде	Республика Дагестан, р-н. Ботлихский, с. Шодрода, уч-к. ур.Анхвала
1.2.	Дополнительные сведения о местоположении земельного участка	—
2.	Площадь земельного участка ± величина погрешности определения(вычисления) площади ($P \pm \Delta P$), м ²	200±23

КАРТА-ПЛАН ТЕРРИТОРИИ
Сведения об уточняемых земельных участках

1	2	3
3.	Формула, примененная для вычисления предельной погрешности определения площади земельного участка, с подставленными значениями и итоговые (вычисленные) значения (ΔP), м ²	$\Delta P = 3,5 \cdot M_t \cdot \sqrt{P_{\text{док}}} = 3,5 \cdot 0,10 \cdot \sqrt{4400} = 23$
4.	Площадь земельного участка согласно сведениям Единого государственного реестра недвижимости ($P_{\text{кад}}$), м ²	4400
5.	Оценка расхождения P и $P_{\text{кад}}$ ($P - P_{\text{кад}}$), м ²	-4200
6.	Предельный минимальный и максимальный размеры земельного участка ($P_{\text{мин}}$ и $P_{\text{макс}}$), м ²	—
7.	Вид (виды) разрешенного использования	Для ведения личного подсобного хозяйства
7.1.	Дополнительные сведения об использовании земельного участка	—
8.	Кадастровый или иной государственный учетный номер (инвентарный) здания, сооружения, объекта незавершенного строительства, расположенного на земельном участке	—
9.	Сведения о земельных участках (землях общего пользования, территории общего пользования), посредством которых обеспечивается доступ	—
10.	Иные сведения	—

4. Пояснения к сведениям об уточняемом земельном участке с кадастровым номером 05:23:000013:48 :

1. —

1. Сведения о характерных точках границы уточняемого земельного участка с кадастровым номером 05:23:000013:50 :

Система координат МСК-05

Зона № 1

Обозначение характерных точек границ	Координаты, м				Метод определения координат	Формулы, примененные для расчета средней квадратической погрешности определения координат характерных точек границ (M_t), с подставленными в такие формулы значениями и итоговые (вычисленные) значения M_t , м	Описание закрепления точки
	содержатся в Едином государственном реестре недвижимости		определены в результате выполнения комплексных кадастровых работ				
	X	Y	X	Y			
1	2	3	4	5	6	7	8
н295У	—	—	184494,27	236374,67	—	—	—

КАРТА-ПЛАН ТЕРРИТОРИИ
Сведения об уточняемых земельных участках

н327У	—	—	184492,19	236386,23	—	—
н326У	—	—	184490,13	236400,62	—	—
н2937У	—	—	184482,25	236399,02	—	—
н379У	—	—	184469,35	236405,53	—	—
н378У	—	—	184469,00	236404,62	—	—
н377У	—	—	184466,95	236392,17	—	—
н299У	—	—	184466,43	236376,42	—	—
н298У	—	—	184478,44	236375,28	—	—
н2938У	—	—	184487,39	236374,70	—	—
н296У	—	—	184492,22	236373,83	—	—
н295У	—	—	184494,27	236374,67	—	—

2. Сведения о частях границ уточняемого земельного участка с кадастровым номером 05:23:000013:50 :

Обозначение части границ		Горизонтальное проложение (S), м	Описание прохождения части границ	Сведения о согласовании местоположения границ(согласовано/спорное)
от т.	до т.			
1	2	3	4	5
н295У	н327У	11,75	—	—
н327У	н326У	14,54	—	—
н326У	н2937У	8,04	—	—
н2937У	н379У	14,45	—	—
н379У	н378У	0,97	—	—
н378У	н377У	12,62	—	—
н377У	н299У	15,76	—	—
н299У	н298У	12,06	—	—
н298У	н2938У	8,97	—	—
н2938У	н296У	4,91	—	—
н296У	н295У	2,22	—	—

3. Сведения о характеристиках уточняемого земельного участка с кадастровым номером 05:23:000013:50 :

№ п/п	Наименование характеристик земельного участка	Значение характеристики
1	2	3
1.	Адрес земельного участка	—

КАРТА-ПЛАН ТЕРРИТОРИИ

Сведения об уточняемых земельных участках

1	2	3
1.1.	Сведения о местоположении земельного участка (при отсутствии адреса) в структурированном в соответствии с федеральной информационной адресной системой виде	Республика Дагестан, р-н. Ботлихский, с. Шодрога, тер. Къуркыла
1.2.	Дополнительные сведения о местоположении земельного участка	—
2.	Площадь земельного участка ± величина погрешности определения(вычисления) площади ($P \pm \Delta P$), м ²	655±20
3.	Формула, примененная для вычисления предельной погрешности определения площади земельного участка, с подставленными значениями и итоговые (вычисленные) значения (ΔP), м ²	$\Delta P = 3,5 \cdot M_t \cdot \sqrt{P_{\text{док}}} = 3,5 \cdot 0,10 \cdot \sqrt{3200} = 20$
4.	Площадь земельного участка согласно сведениям Единого государственного реестра недвижимости ($P_{\text{кад}}$), м ²	3200
5.	Оценка расхождения P и $P_{\text{кад}}$ ($P - P_{\text{кад}}$), м ²	-2545
6.	Предельный минимальный и максимальный размеры земельного участка ($P_{\text{мин}}$ и $P_{\text{макс}}$), м ²	—
7.	Вид (виды) разрешенного использования	Для ведения личного подсобного хозяйства
7.1.	Дополнительные сведения об использовании земельного участка	—
8.	Кадастровый или иной государственный учетный номер (инвентарный) здания, сооружения, объекта незавершенного строительства, расположенного на земельном участке	—
9.	Сведения о земельных участках (землях общего пользования, территории общего пользования), посредством которых обеспечивается доступ	—
10.	Иные сведения	—

4. Пояснения к сведениям об уточняемом земельном участке с кадастровым номером 05:23:000013:50 :

1. —

1. Сведения о характерных точках границы уточняемого земельного участка с кадастровым номером 05:23:000013:51 :

КАРТА-ПЛАН ТЕРРИТОРИИ
Сведения об уточняемых земельных участках

Система координат МСК-05

Зона № 1

Обозначение характерных точек границ	Координаты, м				Метод определения координат	Формулы, примененные для расчета средней квадратической погрешности определения координат характерных точек границ (M_t), с подставленными в такие формулы значениями и итоговые (вычисленные) значения M_t , м	Описание закрепления точки
	содержатся в Едином государственном реестре недвижимости		определены в результате выполнения комплексных кадастровых работ				
	X	Y	X	Y			
1	2	3	4	5	6	7	8
н2517У	—	—	184258,83	236181,26	—	—	—
н615У	—	—	184263,74	236205,16	—	—	—
н614У	—	—	184251,89	236206,71	—	—	—
н2518У	—	—	184251,73	236201,34	—	—	—
н2519У	—	—	184241,77	236202,25	—	—	—
н2520У	—	—	184239,14	236202,88	—	—	—
н2467У	—	—	184235,82	236186,78	—	—	—
н2466У	—	—	184242,60	236184,66	—	—	—
н2517У	—	—	184258,83	236181,26	—	—	—

2. Сведения о частях границ уточняемого земельного участка с кадастровым номером 05:23:000013:51 :

Обозначение части границ		Горизонтальное проложение (S), м	Описание прохождения части границ	Сведения о согласовании местоположения границ(согласовано/спорное)
от т.	до т.			
1	2	3	4	5
н2517У	н615У	24,40	—	—
н615У	н614У	11,95	—	—
н614У	н2518У	5,37	—	—
н2518У	н2519У	10,00	—	—
н2519У	н2520У	2,70	—	—
н2520У	н2467У	16,44	—	—
н2467У	н2466У	7,10	—	—
н2466У	н2517У	16,58	—	—

КАРТА-ПЛАН ТЕРРИТОРИИ
Сведения об уточняемых земельных участках

3. Сведения о характеристиках уточняемого земельного участка с кадастровым номером 05:23:000013:51 :

№ п/п	Наименование характеристик земельного участка	Значение характеристики
1	2	3
1.	Адрес земельного участка	—
1.1.	Сведения о местоположении земельного участка (при отсутствии адреса) в структурированном в соответствии с федеральной информационной адресной системой виде	Республика Дагестан, р-н. Ботлихский, с. Шодрога, кв-л. ур. Сунсукь
1.2.	Дополнительные сведения о местоположении земельного участка	—
2.	Площадь земельного участка ± величина погрешности определения(вычисления) площади ($P \pm \Delta P$), м ²	485±23
3.	Формула, примененная для вычисления предельной погрешности определения площади земельного участка, с подставленными значениями и итоговые (вычисленные) значения (ΔP), м ²	$\Delta P = 3,5 \cdot M_t \cdot \sqrt{P_{\text{ДОК}}} = 3,5 \cdot 0,10 \cdot \sqrt{4400} = 23$
4.	Площадь земельного участка согласно сведениям Единого государственного реестра недвижимости ($P_{\text{кад}}$), м ²	4400
5.	Оценка расхождения P и $P_{\text{кад}}$ ($P - P_{\text{кад}}$), м ²	-3915
6.	Предельный минимальный и максимальный размеры земельного участка ($P_{\text{мин}}$ и $P_{\text{макс}}$), м ²	—
7.	Вид (виды) разрешенного использования	Для ведения личного подсобного хозяйства
7.1.	Дополнительные сведения об использовании земельного участка	—
8.	Кадастровый или иной государственный учетный номер (инвентарный) здания, сооружения, объекта незавершенного строительства, расположенного на земельном участке	—
9.	Сведения о земельных участках (землях общего пользования, территории общего пользования), посредством которых обеспечивается доступ	—
10.	Иные сведения	—

4. Пояснения к сведениям об уточняемом земельном участке с кадастровым номером 05:23:000013:51 :

1.	—
----	---

1. Сведения о характерных точках границы уточняемого земельного участка с кадастровым номером 05:23:000013:53 :

КАРТА-ПЛАН ТЕРРИТОРИИ
Сведения об уточняемых земельных участках

Система координат МСК-05

Зона № 1

Обозначение характерных точек границ	Координаты, м				Метод определения координат	Формулы, примененные для расчета средней квадратической погрешности определения координат характерных точек границ (M_t), с подставленными в такие формулы значениями и итоговые (вычисленные) значения M_t , м	Описание закрепления точки
	содержатся в Едином государственном реестре недвижимости		определены в результате выполнения комплексных кадастровых работ				
	X	Y	X	Y			
1	2	3	4	5	6	7	8
н2351У	—	—	184419,87	236193,89	—	—	—
н1843У	—	—	184421,14	236197,40	—	—	—
н2352У	—	—	184415,08	236203,13	—	—	—
н2346У	—	—	184408,27	236195,59	—	—	—
н2345У	—	—	184416,62	236190,80	—	—	—
н2344У	—	—	184417,90	236189,90	—	—	—
н2351У	—	—	184419,87	236193,89	—	—	—

2. Сведения о частях границ уточняемого земельного участка с кадастровым номером 05:23:000013:53 :

Обозначение части границ		Горизонтальное проложение (S), м	Описание прохождения части границ	Сведения о согласовании местоположения границ(согласовано/спорное)
от т.	до т.			
1	2	3	4	5
н2351У	н1843У	3,73	—	—
н1843У	н2352У	8,34	—	—
н2352У	н2346У	10,16	—	—
н2346У	н2345У	9,63	—	—
н2345У	н2344У	1,56	—	—
н2344У	н2351У	4,45	—	—

3. Сведения о характеристиках уточняемого земельного участка с кадастровым номером 05:23:000013:53 :

№ п/п	Наименование характеристик земельного участка	Значение характеристики
1	2	3
1.	Адрес земельного участка	—

КАРТА-ПЛАН ТЕРРИТОРИИ

Сведения об уточняемых земельных участках

1	2	3
1.1.	Сведения о местоположении земельного участка (при отсутствии адреса) в структурированном в соответствии с федеральной информационной адресной системой виде	Республика Дагестан, р-н. Ботлихский, с. Шодрога, уч-к. Ильалаль
1.2.	Дополнительные сведения о местоположении земельного участка	—
2.	Площадь земельного участка ± величина погрешности определения(вычисления) площади ($P \pm \Delta P$), м ²	88±24
3.	Формула, примененная для вычисления предельной погрешности определения площади земельного участка, с подставленными значениями и итоговые (вычисленные) значения (ΔP), м ²	$\Delta P = 3,5 \cdot M_t \cdot \sqrt{P_{\text{док}}} = 3,5 \cdot 0,10 \cdot \sqrt{4600} = 24$
4.	Площадь земельного участка согласно сведениям Единого государственного реестра недвижимости ($P_{\text{кад}}$), м ²	4600
5.	Оценка расхождения P и $P_{\text{кад}}$ ($P - P_{\text{кад}}$), м ²	-4512
6.	Предельный минимальный и максимальный размеры земельного участка ($P_{\text{мин}}$ и $P_{\text{макс}}$), м ²	—
7.	Вид (виды) разрешенного использования	Для ведения личного подсобного хозяйства
7.1.	Дополнительные сведения об использовании земельного участка	—
8.	Кадастровый или иной государственный учетный номер (инвентарный) здания, сооружения, объекта незавершенного строительства, расположенного на земельном участке	—
9.	Сведения о земельных участках (землях общего пользования, территории общего пользования), посредством которых обеспечивается доступ	—
10.	Иные сведения	—

4. Пояснения к сведениям об уточняемом земельном участке с кадастровым номером 05:23:000013:53 :

1. —

1. Сведения о характерных точках границы уточняемого земельного участка с кадастровым номером 05:23:000013:54 :

КАРТА-ПЛАН ТЕРРИТОРИИ
Сведения об уточняемых земельных участках

Система координат МСК-05

Зона № 1

Обозначение характерных точек границ	Координаты, м				Метод определения координат	Формулы, примененные для расчета средней квадратической погрешности определения координат характерных точек границ (M_t), с подставленными в такие формулы значениями и итоговые (вычисленные) значения M_t , м	Описание закрепления точки
	содержатся в Едином государственном реестре недвижимости		определены в результате выполнения комплексных кадастровых работ				
	X	Y	X	Y			
1	2	3	4	5	6	7	8
н3318У	—	—	184478,38	236206,81	—	—	—
н3319У	—	—	184483,89	236209,57	—	—	—
н3320У	—	—	184479,85	236217,31	—	—	—
н3321У	—	—	184474,10	236220,44	—	—	—
н3322У	—	—	184468,45	236222,58	—	—	—
н3323У	—	—	184464,65	236223,77	—	—	—
н3324У	—	—	184464,71	236223,58	—	—	—
н3325У	—	—	184466,49	236219,39	—	—	—
н3326У	—	—	184469,16	236214,12	—	—	—
н1910У	—	—	184456,57	236207,68	—	—	—
431	—	—	184460,25	236199,89	—	—	—
н3327У	—	—	184460,57	236200,21	—	—	—
н3328У	—	—	184466,17	236202,73	—	—	—
н3329У	—	—	184470,35	236204,44	—	—	—
н3330У	—	—	184470,87	236202,96	—	—	—
н3318У	—	—	184478,38	236206,81	—	—	—

2. Сведения о частях границ уточняемого земельного участка с кадастровым номером 05:23:000013:54 :

Обозначение части границ		Горизонтальное проложение (S), м	Описание прохождения части границ	Сведения о согласовании местоположения границ(согласовано/спорное)
от т.	до т.			
1	2	3	4	5
н3318У	н3319У	6,16	—	—
н3319У	н3320У	8,73	—	—

КАРТА-ПЛАН ТЕРРИТОРИИ
Сведения об уточняемых земельных участках

н3320У	н3321У	6,55	—	—
н3321У	н3322У	6,04	—	—
н3322У	н3323У	3,98	—	—
н3323У	н3324У	0,20	—	—
н3324У	н3325У	4,55	—	—
н3325У	н3326У	5,91	—	—
н3326У	н1910У	14,14	—	—
н1910У	431	8,62	—	—
431	н3327У	0,45	—	—
н3327У	н3328У	6,14	—	—
н3328У	н3329У	4,52	—	—
н3329У	н3330У	1,57	—	—
н3330У	н3318У	8,44	—	—

3. Сведения о характеристиках уточняемого земельного участка с кадастровым номером 05:23:000013:54 :

№ п/п	Наименование характеристик земельного участка	Значение характеристики
1	2	3
1.	Адрес земельного участка	—
1.1.	Сведения о местоположении земельного участка (при отсутствии адреса) в структурированном в соответствии с федеральной информационной адресной системой виде	Республика Дагестан, р-н. Ботлихский, с. Шодрога, ул. ур.Гъаникъара
1.2.	Дополнительные сведения о местоположении земельного участка	—
2.	Площадь земельного участка ± величина погрешности определения(вычисления) площади ($P \pm \Delta P$), м ²	304±23
3.	Формула, примененная для вычисления предельной погрешности определения площади земельного участка, с подставленными значениями и итоговые (вычисленные) значения (ΔP), м ²	$\Delta P = 3,5 \cdot M_t \cdot \sqrt{P_{\text{ДОК}}} = 3,5 \cdot 0,10 \cdot \sqrt{4400} = 23$
4.	Площадь земельного участка согласно сведениям Единого государственного реестра недвижимости ($P_{\text{кад}}$), м ²	4400
5.	Оценка расхождения P и $P_{\text{кад}}$ ($P - P_{\text{кад}}$), м ²	-4096
6.	Предельный минимальный и максимальный размеры земельного участка ($P_{\text{мин}}$ и $P_{\text{макс}}$), м ²	—
7.	Вид (виды) разрешенного использования	Для ведения личного подсобного хозяйства
7.1.	Дополнительные сведения об использовании земельного участка	—

КАРТА-ПЛАН ТЕРРИТОРИИ
Сведения об уточняемых земельных участках

1	2	3
8.	Кадастровый или иной государственный учетный номер (инвентарный) здания, сооружения, объекта незавершенного строительства, расположенного на земельном участке	—
9.	Сведения о земельных участках (землях общего пользования, территории общего пользования), посредством которых обеспечивается доступ	—
10.	Иные сведения	—

4. Пояснения к сведениям об уточняемом земельном участке с кадастровым номером 05:23:000013:54 :

1.	—
----	---

1. Сведения о характерных точках границы уточняемого земельного участка с кадастровым номером 05:23:000013:60 :

Система координат МСК-05

Зона № 1

Обозначение характерных точек границ	Координаты, м				Метод определения координат	Формулы, примененные для расчета средней квадратической погрешности определения координат характерных точек границ (M_t), с подставленными в такие формулы значениями и итоговые (вычисленные) значения M_t , м	Описание закрепления точки
	содержатся в Едином государственном реестре недвижимости		определены в результате выполнения комплексных кадастровых работ				
	X	Y	X	Y			
1	2	3	4	5	6	7	8
н3331У	—	—	184544,16	236367,15	—	—	—
н3332У	—	—	184546,59	236371,78	—	—	—
н3333У	—	—	184549,15	236376,70	—	—	—
н3334У	—	—	184551,00	236378,98	—	—	—
н3335У	—	—	184552,78	236380,33	—	—	—
н3336У	—	—	184554,64	236381,62	—	—	—
н3337У	—	—	184556,13	236385,11	—	—	—
н3338У	—	—	184559,48	236389,10	—	—	—
н3339У	—	—	184556,49	236390,45	—	—	—
н3340У	—	—	184551,15	236391,45	—	—	—
н3341У	—	—	184543,10	236390,38	—	—	—

КАРТА-ПЛАН ТЕРРИТОРИИ
Сведения об уточняемых земельных участках

н3342У	—	—	184540,17	236389,95	—	—
н3343У	—	—	184537,61	236387,10	—	—
н3344У	—	—	184535,40	236383,40	—	—
н3345У	—	—	184534,05	236380,83	—	—
н3346У	—	—	184532,76	236376,06	—	—
н3347У	—	—	184531,36	236373,56	—	—
н3348У	—	—	184530,13	236369,81	—	—
н3349У	—	—	184529,61	236366,82	—	—
н3350У	—	—	184529,42	236364,11	—	—
н3351У	—	—	184529,56	236362,50	—	—
н3352У	—	—	184526,77	236351,90	—	—
н3353У	—	—	184526,73	236350,48	—	—
н3354У	—	—	184527,43	236349,84	—	—
н3355У	—	—	184531,15	236350,44	—	—
н3356У	—	—	184536,40	236350,90	—	—
н3357У	—	—	184541,17	236352,72	—	—
н3358У	—	—	184541,72	236355,80	—	—
н3359У	—	—	184543,38	236365,37	—	—
н3331У	—	—	184544,16	236367,15	—	—

2. Сведения о частях границ уточняемого земельного участка с кадастровым номером 05:23:000013:60 :

Обозначение части границ		Горизонтальное проложение (S), м	Описание прохождения части границ	Сведения о согласовании местоположения границ(согласовано/спорное)
от т.	до т.			
1	2	3	4	5
н3331У	н3332У	5,23	—	—
н3332У	н3333У	5,55	—	—
н3333У	н3334У	2,94	—	—
н3334У	н3335У	2,23	—	—
н3335У	н3336У	2,26	—	—
н3336У	н3337У	3,79	—	—
н3337У	н3338У	5,21	—	—
н3338У	н3339У	3,28	—	—
н3339У	н3340У	5,43	—	—
н3340У	н3341У	8,12	—	—

КАРТА-ПЛАН ТЕРРИТОРИИ
Сведения об уточняемых земельных участках

н3341У	н3342У	2,96	—	—
н3342У	н3343У	3,83	—	—
н3343У	н3344У	4,31	—	—
н3344У	н3345У	2,90	—	—
н3345У	н3346У	4,94	—	—
н3346У	н3347У	2,87	—	—
н3347У	н3348У	3,95	—	—
н3348У	н3349У	3,03	—	—
н3349У	н3350У	2,72	—	—
н3350У	н3351У	1,62	—	—
н3351У	н3352У	10,96	—	—
н3352У	н3353У	1,42	—	—
н3353У	н3354У	0,95	—	—
н3354У	н3355У	3,77	—	—
н3355У	н3356У	5,27	—	—
н3356У	н3357У	5,11	—	—
н3357У	н3358У	3,13	—	—
н3358У	н3359У	9,71	—	—
н3359У	н3331У	1,94	—	—

3. Сведения о характеристиках уточняемого земельного участка с кадастровым номером 05:23:000013:60 :

№ п/п	Наименование характеристик земельного участка	Значение характеристики
1	2	3
1.	Адрес земельного участка	—
1.1.	Сведения о местоположении земельного участка (при отсутствии адреса) в структурированном в соответствии с федеральной информационной адресной системой виде	Республика Дагестан, р-н. Ботлихский, с. Шодрога, ул. Амиль
1.2.	Дополнительные сведения о местоположении земельного участка	—
2.	Площадь земельного участка ± величина погрешности определения(вычисления) площади ($P \pm \Delta P$), м ²	643±23
3.	Формула, примененная для вычисления предельной погрешности определения площади земельного участка, с подставленными значениями и итоговые (вычисленные) значения (ΔP), м ²	$\Delta P = 3,5 \cdot M_t \cdot \sqrt{P_{\text{док}}} = 3,5 \cdot 0,10 \cdot \sqrt{4400} = 23$

КАРТА-ПЛАН ТЕРРИТОРИИ
Сведения об уточняемых земельных участках

1	2	3
4.	Площадь земельного участка согласно сведениям Единого государственного реестра недвижимости (Ркад), м ²	4400
5.	Оценка расхождения Р и Ркад (Р – Ркад), м ²	-3757
6.	Предельный минимальный и максимальный размеры земельного участка (Рмин и Рмакс), м ²	—
7.	Вид (виды) разрешенного использования	Для ведения личного подсобного хозяйства и строительства ИЖД
7.1.	Дополнительные сведения об использовании земельного участка	—
8.	Кадастровый или иной государственный учетный номер (инвентарный) здания, сооружения, объекта незавершенного строительства, расположенного на земельном участке	—
9.	Сведения о земельных участках (землях общего пользования, территории общего пользования), посредством которых обеспечивается доступ	—
10.	Иные сведения	—

4. Пояснения к сведениям об уточняемом земельном участке с кадастровым номером 05:23:000013:60 :

1.	—
----	---

1. Сведения о характерных точках границы уточняемого земельного участка с кадастровым номером 05:23:000013:61 :

Система координат МСК-05

Зона № 1

Обозначение характерных точек границ	Координаты, м				Метод определения координат	Формулы, примененные для расчета средней квадратической погрешности определения координат характерных точек границ (M _t), с подставленными в такие формулы значениями и итоговые (вычисленные) значения M _t , м	Описание закрепления точки
	содержатся в Едином государственном реестре недвижимости		определены в результате выполнения комплексных кадастровых работ				
	X	Y	X	Y			
1	2	3	4	5	6	7	8
н957У	—	—	184236,48	236655,64	—	—	—
н956У	—	—	184237,31	236658,68	—	—	—
н955У	—	—	184239,06	236660,28	—	—	—
н954У	—	—	184241,58	236661,50	—	—	—

КАРТА-ПЛАН ТЕРРИТОРИИ
Сведения об уточняемых земельных участках

н972У	—	—	184241,55	236665,69	—	—
н973У	—	—	184240,52	236673,23	—	—
н974У	—	—	184239,50	236677,85	—	—
н975У	—	—	184236,07	236681,97	—	—
н976У	—	—	184231,27	236685,56	—	—
н977У	—	—	184229,90	236688,65	—	—
н978У	—	—	184228,19	236691,04	—	—
н979У	—	—	184226,31	236695,84	—	—
н980У	—	—	184224,76	236696,18	—	—
н981У	—	—	184220,14	236690,75	—	—
н982У	—	—	184215,72	236686,94	—	—
н983У	—	—	184211,08	236683,75	—	—
н984У	—	—	184207,04	236680,70	—	—
н985У	—	—	184205,14	236677,35	—	—
н986У	—	—	184203,16	236676,13	—	—
н987У	—	—	184201,64	236676,21	—	—
н988У	—	—	184199,66	236673,47	—	—
н989У	—	—	184197,22	236670,57	—	—
н990У	—	—	184200,11	236667,45	—	—
н991У	—	—	184203,31	236664,79	—	—
н992У	—	—	184206,43	236661,29	—	—
н993У	—	—	184209,55	236659,00	—	—
н994У	—	—	184212,29	236656,95	—	—
н995У	—	—	184215,26	236655,80	—	—
н996У	—	—	184217,78	236654,74	—	—
н997У	—	—	184223,49	236654,13	—	—
н998У	—	—	184226,91	236653,75	—	—
н999У	—	—	184232,34	236653,26	—	—
н959У	—	—	184234,95	236647,19	—	—
н958У	—	—	184235,03	236649,47	—	—
н957У	—	—	184236,48	236655,64	—	—

КАРТА-ПЛАН ТЕРРИТОРИИ
Сведения об уточняемых земельных участках

2. Сведения о частях границ уточняемого земельного участка с кадастровым номером 05:23:000013:61 :

Обозначение части границ		Горизонтальное проложение (S), м	Описание прохождения части границ	Сведения о согласовании местоположения границ(согласовано/спорное)
от т.	до т.			
1	2	3	4	5
н957У	н956У	3,15	—	—
н956У	н955У	2,37	—	—
н955У	н954У	2,80	—	—
н954У	н972У	4,19	—	—
н972У	н973У	7,61	—	—
н973У	н974У	4,73	—	—
н974У	н975У	5,36	—	—
н975У	н976У	5,99	—	—
н976У	н977У	3,38	—	—
н977У	н978У	2,94	—	—
н978У	н979У	5,16	—	—
н979У	н980У	1,59	—	—
н980У	н981У	7,13	—	—
н981У	н982У	5,84	—	—
н982У	н983У	5,63	—	—
н983У	н984У	5,06	—	—
н984У	н985У	3,85	—	—
н985У	н986У	2,33	—	—
н986У	н987У	1,52	—	—
н987У	н988У	3,38	—	—
н988У	н989У	3,79	—	—
н989У	н990У	4,25	—	—
н990У	н991У	4,16	—	—
н991У	н992У	4,69	—	—
н992У	н993У	3,87	—	—
н993У	н994У	3,42	—	—
н994У	н995У	3,18	—	—
н995У	н996У	2,73	—	—
н996У	н997У	5,74	—	—

КАРТА-ПЛАН ТЕРРИТОРИИ
Сведения об уточняемых земельных участках

н997У	н998У	3,44	—	—
н998У	н999У	5,45	—	—
н999У	н959У	6,61	—	—
н959У	н958У	2,28	—	—
н958У	н957У	6,34	—	—

3. Сведения о характеристиках уточняемого земельного участка с кадастровым номером 05:23:000013:61 :

№ п/п	Наименование характеристик земельного участка	Значение характеристики
1	2	3
1.	Адрес земельного участка	—
1.1.	Сведения о местоположении земельного участка (при отсутствии адреса) в структурированном в соответствии с федеральной информационной адресной системой виде	Республика Дагестан, р-н. Ботлихский, с. Шодрога, ул. ур. ЧикIкIу авал
1.2.	Дополнительные сведения о местоположении земельного участка	—
2.	Площадь земельного участка ± величина погрешности определения (вычисления) площади ($P \pm \Delta P$), м ²	1156±18
3.	Формула, примененная для вычисления предельной погрешности определения площади земельного участка, с подставленными значениями и итоговые (вычисленные) значения (ΔP), м ²	$\Delta P = 3,5 \cdot M_t \cdot \sqrt{P_{\text{док}}} = 3,5 \cdot 0,10 \cdot \sqrt{2500} = 18$
4.	Площадь земельного участка согласно сведениям Единого государственного реестра недвижимости ($P_{\text{кад}}$), м ²	2500
5.	Оценка расхождения P и $P_{\text{кад}}$ ($P - P_{\text{кад}}$), м ²	-1344
6.	Предельный минимальный и максимальный размеры земельного участка ($P_{\text{мин}}$ и $P_{\text{макс}}$), м ²	—
7.	Вид (виды) разрешенного использования	Для ведения личного подсобного хозяйства и строительства ИЖД
7.1.	Дополнительные сведения об использовании земельного участка	—
8.	Кадастровый или иной государственный учетный номер (инвентарный) здания, сооружения, объекта незавершенного строительства, расположенного на земельном участке	—
9.	Сведения о земельных участках (землях общего пользования, территории общего пользования), посредством которых обеспечивается доступ	—
10.	Иные сведения	—

4. Пояснения к сведениям об уточняемом земельном участке с кадастровым номером 05:23:000013:61 :

1.	—
----	---

КАРТА-ПЛАН ТЕРРИТОРИИ
Сведения об уточняемых земельных участках

1. Сведения о характерных точках границы уточняемого земельного участка с кадастровым номером 05:23:000013:64 :

Система координат МСК-05

Зона № 1

Обозначение характерных точек границ	Координаты, м				Метод определения координат	Формулы, примененные для расчета средней квадратической погрешности определения координат характерных точек границ (M _t), с подставленными в такие формулы значениями и итоговые (вычисленные) значения M _t , м	Описание закрепления точки
	содержатся в Едином государственном реестре недвижимости		определены в результате выполнения комплексных кадастровых работ				
	X	Y	X	Y			
1	2	3	4	5	6	7	8
н2854У	—	—	184335,48	236099,26	—	—	—
н2855У	—	—	184342,70	236110,12	—	—	—
н2856У	—	—	184346,92	236116,70	—	—	—
н2550У	—	—	184331,14	236133,95	—	—	—
н2857У	—	—	184322,51	236126,60	—	—	—
н2574У	—	—	184314,97	236133,56	—	—	—
н2573У	—	—	184309,73	236139,95	—	—	—
н2858У	—	—	184306,35	236137,33	—	—	—
н2859У	—	—	184302,39	236133,37	—	—	—
н2860У	—	—	184300,09	236130,43	—	—	—
н2600У	—	—	184297,91	236127,11	—	—	—
н2861У	—	—	184306,86	236121,17	—	—	—
н2596У	—	—	184313,12	236116,25	—	—	—
н2593У	—	—	184319,00	236111,07	—	—	—
н2862У	—	—	184328,26	236104,30	—	—	—
н2863У	—	—	184335,16	236099,00	—	—	—
н2854У	—	—	184335,48	236099,26	—	—	—

2. Сведения о частях границ уточняемого земельного участка с кадастровым номером 05:23:000013:64 :

Обозначение части границ		Горизонтальное проложение (S), м	Описание прохождения части границ	Сведения о согласовании местоположения границ(согласовано/спорное)
от т.	до т.			

КАРТА-ПЛАН ТЕРРИТОРИИ
Сведения об уточняемых земельных участках

1	2	3	4	5
н2854У	н2855У	13,04	—	—
н2855У	н2856У	7,82	—	—
н2856У	н2550У	23,38	—	—
н2550У	н2857У	11,34	—	—
н2857У	н2574У	10,26	—	—
н2574У	н2573У	8,26	—	—
н2573У	н2858У	4,28	—	—
н2858У	н2859У	5,60	—	—
н2859У	н2860У	3,73	—	—
н2860У	н2600У	3,97	—	—
н2600У	н2861У	10,74	—	—
н2861У	н2596У	7,96	—	—
н2596У	н2593У	7,84	—	—
н2593У	н2862У	11,47	—	—
н2862У	н2863У	8,70	—	—
н2863У	н2854У	0,41	—	—

3. Сведения о характеристиках уточняемого земельного участка с кадастровым номером 05:23:000013:64 :

№ п/п	Наименование характеристик земельного участка	Значение характеристики
1	2	3
1.	Адрес земельного участка	—
1.1.	Сведения о местоположении земельного участка (при отсутствии адреса) в структурированном в соответствии с федеральной информационной адресной системой виде	Республика Дагестан, р-н. Ботлихский, с. Шодрога, кв-л. 368980
1.2.	Дополнительные сведения о местоположении земельного участка	—
2.	Площадь земельного участка ± величина погрешности определения(вычисления) площади ($P \pm \Delta P$), м ²	901±24
3.	Формула, примененная для вычисления предельной погрешности определения площади земельного участка, с подставленными значениями и итоговые (вычисленные) значения (ΔP), м ²	$\Delta P = 3,5 \cdot M_t \cdot \sqrt{P_{\text{ДОК}}} = 3,5 \cdot 0,10 \cdot \sqrt{4700} = 24$
4.	Площадь земельного участка согласно сведениям Единого государственного реестра недвижимости ($P_{\text{кад}}$), м ²	4700
5.	Оценка расхождения P и $P_{\text{кад}}$ ($P - P_{\text{кад}}$), м ²	-3799

КАРТА-ПЛАН ТЕРРИТОРИИ
Сведения об уточняемых земельных участках

1	2	3
6.	Предельный минимальный и максимальный размеры земельного участка (Р _{мин} и Р _{макс}), м ²	—
7.	Вид (виды) разрешенного использования	Для ведения личного подсобного хозяйства
7.1.	Дополнительные сведения об использовании земельного участка	—
8.	Кадастровый или иной государственный учетный номер (инвентарный) здания, сооружения, объекта незавершенного строительства, расположенного на земельном участке	05:23:000013:281
9.	Сведения о земельных участках (землях общего пользования, территории общего пользования), посредством которых обеспечивается доступ	—
10.	Иные сведения	—

4. Пояснения к сведениям об уточняемом земельном участке с кадастровым номером 05:23:000013:64 :

1. —

1. Сведения о характерных точках границы уточняемого земельного участка с кадастровым номером 05:23:000013:65 :

Система координат МСК-05

Зона № 1

Обозначение характерных точек границ	Координаты, м				Метод определения координат	Формулы, примененные для расчета средней квадратической погрешности определения координат характерных точек границ (M _t), с подставленными в такие формулы значениями и итоговые (вычисленные) значения M _t , м	Описание закрепления точки
	содержатся в Едином государственном реестре недвижимости		определены в результате выполнения комплексных кадастровых работ				
	X	Y	X	Y			
1	2	3	4	5	6	7	8
н3398У	—	—	184283,33	236186,77	—	—	—
н3399У	—	—	184286,07	236192,65	—	—	—
н3400У	—	—	184289,06	236198,96	—	—	—
н3401У	—	—	184285,35	236199,58	—	—	—
н3402У	—	—	184280,00	236200,40	—	—	—
н3403У	—	—	184278,46	236200,40	—	—	—
н3404У	—	—	184277,12	236194,38	—	—	—

КАРТА-ПЛАН ТЕРРИТОРИИ

Сведения об уточняемых земельных участках

н3405У	—	—	184276,25	236189,52	—	—
н3406У	—	—	184273,94	236183,88	—	—
н3407У	—	—	184271,87	236178,64	—	—
н3408У	—	—	184277,55	236177,00	—	—
н3409У	—	—	184279,62	236176,37	—	—
н3398У	—	—	184283,33	236186,77	—	—

2. Сведения о частях границ уточняемого земельного участка с кадастровым номером 05:23:000013:65 :

Обозначение части границ		Горизонтальное проложение (S), м	Описание прохождения части границ	Сведения о согласовании местоположения границ(согласовано/спорное)
от т.	до т.			
1	2	3	4	5
н3398У	н3399У	6,49	—	—
н3399У	н3400У	6,98	—	—
н3400У	н3401У	3,76	—	—
н3401У	н3402У	5,41	—	—
н3402У	н3403У	1,54	—	—
н3403У	н3404У	6,17	—	—
н3404У	н3405У	4,94	—	—
н3405У	н3406У	6,09	—	—
н3406У	н3407У	5,63	—	—
н3407У	н3408У	5,91	—	—
н3408У	н3409У	2,16	—	—
н3409У	н3398У	11,04	—	—

3. Сведения о характеристиках уточняемого земельного участка с кадастровым номером 05:23:000013:65 :

№ п/п	Наименование характеристик земельного участка	Значение характеристики
1	2	3
1.	Адрес земельного участка	—
1.1.	Сведения о местоположении земельного участка (при отсутствии адреса) в структурированном в соответствии с федеральной информационной адресной системой виде	Республика Дагестан, р-н. Ботлихский, с. Шодрода, кв-л. 368980
1.2.	Дополнительные сведения о местоположении земельного участка	—
2.	Площадь земельного участка ± величина погрешности определения(вычисления) площади ($P \pm \Delta P$), м ²	201±19

КАРТА-ПЛАН ТЕРРИТОРИИ
Сведения об уточняемых земельных участках

1	2	3
3.	Формула, примененная для вычисления предельной погрешности определения площади земельного участка, с подставленными значениями и итоговые (вычисленные) значения (ΔP), м ²	$\Delta P = 3,5 \cdot M_t \cdot \sqrt{P_{\text{ДОК}}} = 3,5 \cdot 0,10 \cdot \sqrt{2800} = 19$
4.	Площадь земельного участка согласно сведениям Единого государственного реестра недвижимости ($P_{\text{кад}}$), м ²	2800
5.	Оценка расхождения P и $P_{\text{кад}}$ ($P - P_{\text{кад}}$), м ²	-2599
6.	Предельный минимальный и максимальный размеры земельного участка ($P_{\text{мин}}$ и $P_{\text{макс}}$), м ²	—
7.	Вид (виды) разрешенного использования	Для ведения личного подсобного хозяйства
7.1.	Дополнительные сведения об использовании земельного участка	—
8.	Кадастровый или иной государственный учетный номер (инвентарный) здания, сооружения, объекта незавершенного строительства, расположенного на земельном участке	—
9.	Сведения о земельных участках (землях общего пользования, территории общего пользования), посредством которых обеспечивается доступ	—
10.	Иные сведения	—

4. Пояснения к сведениям об уточняемом земельном участке с кадастровым номером 05:23:000013:65 :

1. —

1. Сведения о характерных точках границы уточняемого земельного участка с кадастровым номером 05:23:000013:66 :

Система координат МСК-05

Зона № 1

Обозначение характерных точек границ	Координаты, м				Метод определения координат	Формулы, примененные для расчета средней квадратической погрешности определения координат характерных точек границ (M_t), с подставленными в такие формулы значениями и итоговые (вычисленные) значения M_t , м	Описание закрепления точки
	содержатся в Едином государственном реестре недвижимости		определены в результате выполнения комплексных кадастровых работ				
	X	Y	X	Y			
1	2	3	4	5	6	7	8
н2831У	—	—	184218,61	236265,35	—	—	—

КАРТА-ПЛАН ТЕРРИТОРИИ
Сведения об уточняемых земельных участках

н2832У	—	—	184227,15	236276,24	—	—
н2833У	—	—	184216,25	236283,90	—	—
н2834У	—	—	184212,24	236286,15	—	—
н2835У	—	—	184209,08	236288,22	—	—
н2836У	—	—	184206,59	236291,01	—	—
н2837У	—	—	184205,24	236293,27	—	—
н2838У	—	—	184203,05	236295,70	—	—
н2839У	—	—	184201,17	236298,32	—	—
н2840У	—	—	184200,26	236300,69	—	—
н2841У	—	—	184199,53	236303,60	—	—
н2842У	—	—	184198,38	236306,40	—	—
н2843У	—	—	184197,28	236308,52	—	—
н2844У	—	—	184195,88	236310,17	—	—
н2845У	—	—	184188,91	236306,20	—	—
н2846У	—	—	184174,55	236297,31	—	—
н2847У	—	—	184166,35	236291,84	—	—
н2848У	—	—	184168,96	236287,60	—	—
н2849У	—	—	184177,44	236278,44	—	—
н2850У	—	—	184185,23	236271,47	—	—
н2851У	—	—	184192,34	236265,18	—	—
н2852У	—	—	184198,36	236260,40	—	—
н2853У	—	—	184209,71	236253,42	—	—
н2831У	—	—	184218,61	236265,35	—	—

2. Сведения о частях границ уточняемого земельного участка с кадастровым номером 05:23:000013:66 :

Обозначение части границ		Горизонтальное проложение (S), м	Описание прохождения части границ	Сведения о согласовании местоположения границ(согласовано/спорное)
от т.	до т.			
1	2	3	4	5
н2831У	н2832У	13,84	—	—
н2832У	н2833У	13,32	—	—
н2833У	н2834У	4,60	—	—
н2834У	н2835У	3,78	—	—
н2835У	н2836У	3,74	—	—
н2836У	н2837У	2,63	—	—

КАРТА-ПЛАН ТЕРРИТОРИИ
Сведения об уточняемых земельных участках

н2837У	н2838У	3,27	—	—
н2838У	н2839У	3,22	—	—
н2839У	н2840У	2,54	—	—
н2840У	н2841У	3,00	—	—
н2841У	н2842У	3,03	—	—
н2842У	н2843У	2,39	—	—
н2843У	н2844У	2,16	—	—
н2844У	н2845У	8,02	—	—
н2845У	н2846У	16,89	—	—
н2846У	н2847У	9,86	—	—
н2847У	н2848У	4,98	—	—
н2848У	н2849У	12,48	—	—
н2849У	н2850У	10,45	—	—
н2850У	н2851У	9,49	—	—
н2851У	н2852У	7,69	—	—
н2852У	н2853У	13,32	—	—
н2853У	н2831У	14,88	—	—

3. Сведения о характеристиках уточняемого земельного участка с кадастровым номером 05:23:000013:66 :

№ п/п	Наименование характеристик земельного участка	Значение характеристики
1	2	3
1.	Адрес земельного участка	—
1.1.	Сведения о местоположении земельного участка (при отсутствии адреса) в структурированном в соответствии с федеральной информационной адресной системой виде	Республика Дагестан, р-н. Ботлихский, с. Шодрода, ул. Аци авал
1.2.	Дополнительные сведения о местоположении земельного участка	—
2.	Площадь земельного участка ± величина погрешности определения(вычисления) площади ($P \pm \Delta P$), м ²	1609±19
3.	Формула, примененная для вычисления предельной погрешности определения площади земельного участка, с подставленными значениями и итоговые (вычисленные) значения (ΔP), м ²	$\Delta P = 3,5 \cdot M_t \cdot \sqrt{P_{\text{ДОК}}} = 3,5 \cdot 0,10 \cdot \sqrt{3100} = 19$
4.	Площадь земельного участка согласно сведениям Единого государственного реестра недвижимости ($P_{\text{кад}}$), м ²	3100
5.	Оценка расхождения P и $P_{\text{кад}}$ ($P - P_{\text{кад}}$), м ²	-1491

КАРТА-ПЛАН ТЕРРИТОРИИ
Сведения об уточняемых земельных участках

1	2	3
6.	Предельный минимальный и максимальный размеры земельного участка (Р _{мин} и Р _{макс}), м ²	—
7.	Вид (виды) разрешенного использования	Для ведения личного подсобного хозяйства и строительства ИЖД
7.1.	Дополнительные сведения об использовании земельного участка	—
8.	Кадастровый или иной государственный учетный номер (инвентарный) здания, сооружения, объекта незавершенного строительства, расположенного на земельном участке	—
9.	Сведения о земельных участках (землях общего пользования, территории общего пользования), посредством которых обеспечивается доступ	—
10.	Иные сведения	—

4. Пояснения к сведениям об уточняемом земельном участке с кадастровым номером 05:23:000013:66 :

1. —

1. Сведения о характерных точках границы уточняемого земельного участка с кадастровым номером 05:23:000013:67 :

Система координат МСК-05

Зона № 1

Обозначение характерных точек границ	Координаты, м				Метод определения координат	Формулы, примененные для расчета средней квадратической погрешности определения координат характерных точек границ (M _t), с подставленными в такие формулы значениями и итоговые (вычисленные) значения M _t , м	Описание закрепления точки
	содержатся в Едином государственном реестре недвижимости		определены в результате выполнения комплексных кадастровых работ				
	X	Y	X	Y			
1	2	3	4	5	6	7	8
н3383У	—	—	184404,97	235939,51	—	—	—
н3384У	—	—	184412,60	235940,96	—	—	—
н3385У	—	—	184421,59	235942,57	—	—	—
н3386У	—	—	184434,00	235942,68	—	—	—
н2086У	—	—	184435,34	235942,56	—	—	—
520	—	—	184440,44	235944,59	—	—	—
н2085У	—	—	184461,72	235949,79	—	—	—

КАРТА-ПЛАН ТЕРРИТОРИИ
Сведения об уточняемых земельных участках

н3387У	—	—	184461,76	235949,76	—	—
н3388У	—	—	184461,07	235950,66	—	—
н3389У	—	—	184455,43	235953,54	—	—
н3390У	—	—	184449,23	235958,41	—	—
н3391У	—	—	184443,15	235962,39	—	—
н3392У	—	—	184441,71	235964,71	—	—
н3393У	—	—	184441,27	235968,80	—	—
н3394У	—	—	184442,60	235971,46	—	—
н3395У	—	—	184443,77	235973,67	—	—
н3396У	—	—	184432,73	235977,59	—	—
н2115У	—	—	184432,79	235977,56	—	—
н2114У	—	—	184432,25	235973,71	—	—
н2113У	—	—	184429,69	235965,89	—	—
н2112У	—	—	184426,90	235957,12	—	—
н2128У	—	—	184426,62	235956,91	—	—
н2127У	—	—	184414,85	235957,55	—	—
н3397У	—	—	184403,61	235957,65	—	—
н3383У	—	—	184404,97	235939,51	—	—

2. Сведения о частях границ уточняемого земельного участка с кадастровым номером 05:23:000013:67 :

Обозначение части границ		Горизонтальное проложение (S), м	Описание прохождения части границ	Сведения о согласовании местоположения границ(согласовано/спорное)
от т.	до т.			
1	2	3	4	5
н3383У	н3384У	7,77	—	—
н3384У	н3385У	9,13	—	—
н3385У	н3386У	12,41	—	—
н3386У	н2086У	1,35	—	—
н2086У	520	5,49	—	—
520	н2085У	21,91	—	—
н2085У	н3387У	0,05	—	—
н3387У	н3388У	1,13	—	—
н3388У	н3389У	6,33	—	—
н3389У	н3390У	7,88	—	—
н3390У	н3391У	7,27	—	—

КАРТА-ПЛАН ТЕРРИТОРИИ
Сведения об уточняемых земельных участках

н3391У	н3392У	2,73	—	—
н3392У	н3393У	4,11	—	—
н3393У	н3394У	2,97	—	—
н3394У	н3395У	2,50	—	—
н3395У	н3396У	11,72	—	—
н3396У	н2115У	0,07	—	—
н2115У	н2114У	3,89	—	—
н2114У	н2113У	8,23	—	—
н2113У	н2112У	9,20	—	—
н2112У	н2128У	0,35	—	—
н2128У	н2127У	11,79	—	—
н2127У	н3397У	11,24	—	—
н3397У	н3383У	18,19	—	—

3. Сведения о характеристиках уточняемого земельного участка с кадастровым номером 05:23:000013:67 :

№ п/п	Наименование характеристик земельного участка	Значение характеристики
1	2	3
1.	Адрес земельного участка	—
1.1.	Сведения о местоположении земельного участка (при отсутствии адреса) в структурированном в соответствии с федеральной информационной адресной системой виде	Республика Дагестан, р-н. Ботлихский, с. Шодрога, ул. ур.Анхвала
1.2.	Дополнительные сведения о местоположении земельного участка	—
2.	Площадь земельного участка ± величина погрешности определения(вычисления) площади ($P \pm \Delta P$), м ²	981±14
3.	Формула, примененная для вычисления предельной погрешности определения площади земельного участка, с подставленными значениями и итоговые (вычисленные) значения (ΔP), м ²	$\Delta P = 3,5 \cdot M_t \cdot \sqrt{P_{\text{ДОК}}} = 3,5 \cdot 0,10 \cdot \sqrt{1600} = 14$
4.	Площадь земельного участка согласно сведениям Единого государственного реестра недвижимости ($P_{\text{кад}}$), м ²	1600
5.	Оценка расхождения P и $P_{\text{кад}}$ ($P - P_{\text{кад}}$), м ²	-619
6.	Предельный минимальный и максимальный размеры земельного участка ($P_{\text{мин}}$ и $P_{\text{макс}}$), м ²	—
7.	Вид (виды) разрешенного использования	Для ведения личного подсобного хозяйства и строительства ИЖД
7.1.	Дополнительные сведения об использовании земельного участка	—

КАРТА-ПЛАН ТЕРРИТОРИИ
Сведения об уточняемых земельных участках

1	2	3
8.	Кадастровый или иной государственный учетный номер (инвентарный) здания, сооружения, объекта незавершенного строительства, расположенного на земельном участке	—
9.	Сведения о земельных участках (землях общего пользования, территории общего пользования), посредством которых обеспечивается доступ	—
10.	Иные сведения	—

4. Пояснения к сведениям об уточняемом земельном участке с кадастровым номером 05:23:000013:67 :

1.	—
----	---

1. Сведения о характерных точках границы уточняемого земельного участка с кадастровым номером 05:23:000013:70 :

Система координат МСК-05

Зона № 1

Обозначение характерных точек границ	Координаты, м				Метод определения координат	Формулы, примененные для расчета средней квадратической погрешности определения координат характерных точек границ (M_t), с подставленными в такие формулы значениями и итоговые (вычисленные) значения M_t , м	Описание закрепления точки
	содержатся в Едином государственном реестре недвижимости		определены в результате выполнения комплексных кадастровых работ				
	X	Y	X	Y			
1	2	3	4	5	6	7	8
н2753У	—	—	184336,11	236290,93	—	—	—
н2752У	—	—	184338,30	236295,71	—	—	—
н2751У	—	—	184342,51	236303,77	—	—	—
н2755У	—	—	184342,55	236304,26	—	—	—
н2756У	—	—	184331,69	236305,27	—	—	—
н2757У	—	—	184326,35	236305,43	—	—	—
н2758У	—	—	184324,53	236297,19	—	—	—
н2759У	—	—	184323,23	236288,22	—	—	—
н2760У	—	—	184332,42	236287,89	—	—	—
н2761У	—	—	184333,35	236291,30	—	—	—
н2762У	—	—	184334,29	236291,21	—	—	—

КАРТА-ПЛАН ТЕРРИТОРИИ
Сведения об уточняемых земельных участках

н2753У	—	—	184336,11	236290,93	—	—
--------	---	---	-----------	-----------	---	---

2. Сведения о частях границ уточняемого земельного участка с кадастровым номером 05:23:000013:70 :

Обозначение части границ		Горизонтальное проложение (S), м	Описание прохождения части границ	Сведения о согласовании местоположения границ(согласовано/спорное)
от т.	до т.			
1	2	3	4	5
н2753У	н2752У	5,26	—	—
н2752У	н2751У	9,09	—	—
н2751У	н2755У	0,49	—	—
н2755У	н2756У	10,91	—	—
н2756У	н2757У	5,34	—	—
н2757У	н2758У	8,44	—	—
н2758У	н2759У	9,06	—	—
н2759У	н2760У	9,20	—	—
н2760У	н2761У	3,53	—	—
н2761У	н2762У	0,94	—	—
н2762У	н2753У	1,84	—	—

3. Сведения о характеристиках уточняемого земельного участка с кадастровым номером 05:23:000013:70 :

№ п/п	Наименование характеристик земельного участка	Значение характеристики
1	2	3
1.	Адрес земельного участка	—
1.1.	Сведения о местоположении земельного участка (при отсутствии адреса) в структурированном в соответствии с федеральной информационной адресной системой виде	Республика Дагестан, р-н. Ботлихский, с. Шодрода, кв-л. 368980
1.2.	Дополнительные сведения о местоположении земельного участка	—
2.	Площадь земельного участка ± величина погрешности определения(вычисления) площади ($P \pm \Delta P$), м ²	233±13
3.	Формула, примененная для вычисления предельной погрешности определения площади земельного участка, с подставленными значениями и итоговые (вычисленные) значения (ΔP), м ²	$\Delta P = 3,5 \cdot M_t \cdot \sqrt{P_{\text{ДОК}}} = 3,5 \cdot 0,10 \cdot \sqrt{1400} = 13$
4.	Площадь земельного участка согласно сведениям Единого государственного реестра недвижимости ($P_{\text{кад}}$), м ²	1400
5.	Оценка расхождения P и $P_{\text{кад}}$ ($P - P_{\text{кад}}$), м ²	-1167

КАРТА-ПЛАН ТЕРРИТОРИИ
Сведения об уточняемых земельных участках

1	2	3
6.	Предельный минимальный и максимальный размеры земельного участка (Р _{мин} и Р _{макс}), м ²	—
7.	Вид (виды) разрешенного использования	Для ведения личного подсобного хозяйства
7.1.	Дополнительные сведения об использовании земельного участка	—
8.	Кадастровый или иной государственный учетный номер (инвентарный) здания, сооружения, объекта незавершенного строительства, расположенного на земельном участке	—
9.	Сведения о земельных участках (землях общего пользования, территории общего пользования), посредством которых обеспечивается доступ	—
10.	Иные сведения	—

4. Пояснения к сведениям об уточняемом земельном участке с кадастровым номером 05:23:000013:70 :

1.	—
----	---

1. Сведения о характерных точках границы уточняемого земельного участка с кадастровым номером 05:23:000013:72 :

Система координат МСК-05

Зона № 1

Обозначение характерных точек границ	Координаты, м				Метод определения координат	Формулы, примененные для расчета средней квадратической погрешности определения координат характерных точек границ (M _t), с подставленными в такие формулы значениями и итоговые (вычисленные) значения M _t , м	Описание закрепления точки
	содержатся в Едином государственном реестре недвижимости		определены в результате выполнения комплексных кадастровых работ				
	X	Y	X	Y			
1	2	3	4	5	6	7	8
н3376У	—	—	184328,97	236241,79	—	—	—
н3377У	—	—	184331,40	236252,53	—	—	—
н3378У	—	—	184325,76	236255,39	—	—	—
н3379У	—	—	184322,53	236257,54	—	—	—
н3380У	—	—	184318,62	236253,80	—	—	—
н3381У	—	—	184317,36	236251,83	—	—	—
н2698У	—	—	184314,57	236249,36	—	—	—

КАРТА-ПЛАН ТЕРРИТОРИИ
Сведения об уточняемых земельных участках

н2696У	—	—	184313,23	236245,26	—	—
н3382У	—	—	184322,28	236243,19	—	—
н3376У	—	—	184328,97	236241,79	—	—

2. Сведения о частях границ уточняемого земельного участка с кадастровым номером 05:23:000013:72 :

Обозначение части границ		Горизонтальное проложение (S), м	Описание прохождения части границ	Сведения о согласовании местоположения границ(согласовано/спорное)
от т.	до т.			
1	2	3	4	5
н3376У	н3377У	11,01	—	—
н3377У	н3378У	6,32	—	—
н3378У	н3379У	3,88	—	—
н3379У	н3380У	5,41	—	—
н3380У	н3381У	2,34	—	—
н3381У	н2698У	3,73	—	—
н2698У	н2696У	4,31	—	—
н2696У	н3382У	9,28	—	—
н3382У	н3376У	6,83	—	—

3. Сведения о характеристиках уточняемого земельного участка с кадастровым номером 05:23:000013:72 :

№ п/п	Наименование характеристик земельного участка	Значение характеристики
1	2	3
1.	Адрес земельного участка	—
1.1.	Сведения о местоположении земельного участка (при отсутствии адреса) в структурированном в соответствии с федеральной информационной адресной системой виде	Республика Дагестан, р-н. Ботлихский, с. Шодрода, кв-л. 368980
1.2.	Дополнительные сведения о местоположении земельного участка	—
2.	Площадь земельного участка ± величина погрешности определения(вычисления) площади ($P \pm \Delta P$), м ²	176±26
3.	Формула, примененная для вычисления предельной погрешности определения площади земельного участка, с подставленными значениями и итоговые (вычисленные) значения (ΔP), м ²	$\Delta P = 3,5 \cdot M_t \cdot \sqrt{P_{\text{ДОК}}} = 3,5 \cdot 0,10 \cdot \sqrt{5700} = 26$
4.	Площадь земельного участка согласно сведениям Единого государственного реестра недвижимости ($P_{\text{кад}}$), м ²	5700
5.	Оценка расхождения P и $P_{\text{кад}}$ ($P - P_{\text{кад}}$), м ²	-5524

КАРТА-ПЛАН ТЕРРИТОРИИ
Сведения об уточняемых земельных участках

1	2	3
6.	Предельный минимальный и максимальный размеры земельного участка (Р _{мин} и Р _{макс}), м ²	—
7.	Вид (виды) разрешенного использования	Для ведения личного подсобного хозяйства
7.1.	Дополнительные сведения об использовании земельного участка	—
8.	Кадастровый или иной государственный учетный номер (инвентарный) здания, сооружения, объекта незавершенного строительства, расположенного на земельном участке	—
9.	Сведения о земельных участках (землях общего пользования, территории общего пользования), посредством которых обеспечивается доступ	—
10.	Иные сведения	—

4. Пояснения к сведениям об уточняемом земельном участке с кадастровым номером 05:23:000013:72 :

1. —

1. Сведения о характерных точках границы уточняемого земельного участка с кадастровым номером 05:23:000013:73 :

Система координат МСК-05

Зона № 1

Обозначение характерных точек границ	Координаты, м				Метод определения координат	Формулы, примененные для расчета средней квадратической погрешности определения координат характерных точек границ (M _t), с подставленными в такие формулы значениями и итоговые (вычисленные) значения M _t , м	Описание закрепления точки
	содержатся в Едином государственном реестре недвижимости		определены в результате выполнения комплексных кадастровых работ				
	X	Y	X	Y			
1	2	3	4	5	6	7	8
н3360У	—	—	184587,71	236240,24	—	—	—
н3361У	—	—	184602,46	236252,56	—	—	—
н3362У	—	—	184601,50	236253,95	—	—	—
н3363У	—	—	184595,71	236252,75	—	—	—
н3364У	—	—	184591,52	236252,75	—	—	—
н3365У	—	—	184589,14	236270,63	—	—	—
н3366У	—	—	184588,01	236275,12	—	—	—

КАРТА-ПЛАН ТЕРРИТОРИИ
Сведения об уточняемых земельных участках

н3367У	—	—	184581,09	236272,11	—	—
н3368У	—	—	184578,67	236273,94	—	—
н112У	—	—	184577,40	236276,61	—	—
н111У	—	—	184568,14	236272,14	—	—
н121У	—	—	184562,95	236269,42	—	—
н120У	—	—	184557,36	236267,11	—	—
н3369У	—	—	184558,26	236264,66	—	—
н3370У	—	—	184565,97	236265,69	—	—
н225У	—	—	184566,91	236262,29	—	—
н224У	—	—	184568,35	236253,27	—	—
н223У	—	—	184557,44	236251,50	—	—
н3371У	—	—	184555,71	236250,56	—	—
н3372У	—	—	184559,26	236239,64	—	—
н3373У	—	—	184561,22	236229,44	—	—
н3374У	—	—	184577,28	236234,23	—	—
н3375У	—	—	184577,73	236231,91	—	—
н3360У	—	—	184587,71	236240,24	—	—

2. Сведения о частях границ уточняемого земельного участка с кадастровым номером 05:23:000013:73 :

Обозначение части границ		Горизонтальное проложение (S), м	Описание прохождения части границ	Сведения о согласовании местоположения границ(согласовано/спорное)
от т.	до т.			
1	2	3	4	5
н3360У	н3361У	19,22	—	—
н3361У	н3362У	1,69	—	—
н3362У	н3363У	5,91	—	—
н3363У	н3364У	4,19	—	—
н3364У	н3365У	18,04	—	—
н3365У	н3366У	4,63	—	—
н3366У	н3367У	7,55	—	—
н3367У	н3368У	3,03	—	—
н3368У	н112У	2,96	—	—
н112У	н111У	10,28	—	—
н111У	н121У	5,86	—	—
н121У	н120У	6,05	—	—

КАРТА-ПЛАН ТЕРРИТОРИИ
Сведения об уточняемых земельных участках

н120У	н3369У	2,61	—	—
н3369У	н3370У	7,78	—	—
н3370У	н225У	3,53	—	—
н225У	н224У	9,13	—	—
н224У	н223У	11,05	—	—
н223У	н3371У	1,97	—	—
н3371У	н3372У	11,48	—	—
н3372У	н3373У	10,39	—	—
н3373У	н3374У	16,76	—	—
н3374У	н3375У	2,36	—	—
н3375У	н3360У	13,00	—	—

3. Сведения о характеристиках уточняемого земельного участка с кадастровым номером 05:23:000013:73 :

№ п/п	Наименование характеристик земельного участка	Значение характеристики
1	2	3
1.	Адрес земельного участка	—
1.1.	Сведения о местоположении земельного участка (при отсутствии адреса) в структурированном в соответствии с федеральной информационной адресной системой виде	Республика Дагестан, р-н. Ботлихский, с. Шодрода, спуск. Гьоркьавал
1.2.	Дополнительные сведения о местоположении земельного участка	—
2.	Площадь земельного участка ± величина погрешности определения(вычисления) площади ($P \pm \Delta P$), м ²	1186±14
3.	Формула, примененная для вычисления предельной погрешности определения площади земельного участка, с подставленными значениями и итоговые (вычисленные) значения (ΔP), м ²	$\Delta P = 3,5 \cdot M_t \cdot \sqrt{P_{\text{ДОК}}} = 3,5 \cdot 0,10 \cdot \sqrt{1500} = 14$
4.	Площадь земельного участка согласно сведениям Единого государственного реестра недвижимости ($R_{\text{кад}}$), м ²	1500
5.	Оценка расхождения P и $R_{\text{кад}}$ ($P - R_{\text{кад}}$), м ²	-314
6.	Предельный минимальный и максимальный размеры земельного участка ($R_{\text{мин}}$ и $R_{\text{макс}}$), м ²	—
7.	Вид (виды) разрешенного использования	Для ведения личного подсобного хозяйства и строительства ИЖД
7.1.	Дополнительные сведения об использовании земельного участка	—

КАРТА-ПЛАН ТЕРРИТОРИИ
Сведения об уточняемых земельных участках

1	2	3
8.	Кадастровый или иной государственный учетный номер (инвентарный) здания, сооружения, объекта незавершенного строительства, расположенного на земельном участке	—
9.	Сведения о земельных участках (землях общего пользования, территории общего пользования), посредством которых обеспечивается доступ	—
10.	Иные сведения	—

4. Пояснения к сведениям об уточняемом земельном участке с кадастровым номером 05:23:000013:73 :

1.	—
----	---

1. Сведения о характерных точках границы уточняемого земельного участка с кадастровым номером 05:23:000013:76 :

Система координат МСК-05

Зона № 1

Обозначение характерных точек границ	Координаты, м				Метод определения координат	Формулы, примененные для расчета средней квадратической погрешности определения координат характерных точек границ (M_t), с подставленными в такие формулы значениями и итоговые (вычисленные) значения M_t , м	Описание закрепления точки
	содержатся в Едином государственном реестре недвижимости		определены в результате выполнения комплексных кадастровых работ				
	X	Y	X	Y			
1	2	3	4	5	6	7	8
н2391У	—	—	184302,93	236144,18	—	—	—
н2392У	—	—	184306,34	236148,92	—	—	—
н2393У	—	—	184311,53	236156,15	—	—	—
н2394У	—	—	184309,63	236157,62	—	—	—
н2395У	—	—	184305,81	236159,52	—	—	—
н2396У	—	—	184303,20	236159,52	—	—	—
н2397У	—	—	184301,78	236159,79	—	—	—
н2398У	—	—	184300,49	236159,92	—	—	—
н2399У	—	—	184297,47	236160,68	—	—	—
н2400У	—	—	184293,22	236161,92	—	—	—
н2401У	—	—	184290,87	236156,11	—	—	—

КАРТА-ПЛАН ТЕРРИТОРИИ
Сведения об уточняемых земельных участках

н2402У	—	—	184288,47	236149,19	—	—
н2381У	—	—	184286,65	236143,25	—	—
н2380У	—	—	184291,98	236141,07	—	—
н2403У	—	—	184292,95	236143,47	—	—
н2404У	—	—	184297,21	236140,94	—	—
н2405У	—	—	184300,98	236142,85	—	—
н2391У	—	—	184302,93	236144,18	—	—

2. Сведения о частях границ уточняемого земельного участка с кадастровым номером 05:23:000013:76 :

Обозначение части границ		Горизонтальное проложение (S), м	Описание прохождения части границ	Сведения о согласовании местоположения границ(согласовано/спорное)
от т.	до т.			
1	2	3	4	5
н2391У	н2392У	5,84	—	—
н2392У	н2393У	8,90	—	—
н2393У	н2394У	2,40	—	—
н2394У	н2395У	4,27	—	—
н2395У	н2396У	2,61	—	—
н2396У	н2397У	1,45	—	—
н2397У	н2398У	1,30	—	—
н2398У	н2399У	3,11	—	—
н2399У	н2400У	4,43	—	—
н2400У	н2401У	6,27	—	—
н2401У	н2402У	7,32	—	—
н2402У	н2381У	6,21	—	—
н2381У	н2380У	5,76	—	—
н2380У	н2403У	2,59	—	—
н2403У	н2404У	4,95	—	—
н2404У	н2405У	4,23	—	—
н2405У	н2391У	2,36	—	—

3. Сведения о характеристиках уточняемого земельного участка с кадастровым номером 05:23:000013:76 :

№ п/п	Наименование характеристик земельного участка	Значение характеристики
1	2	3
1.	Адрес земельного участка	—

КАРТА-ПЛАН ТЕРРИТОРИИ

Сведения об уточняемых земельных участках

1	2	3
1.1.	Сведения о местоположении земельного участка (при отсутствии адреса) в структурированном в соответствии с федеральной информационной адресной системой виде	Республика Дагестан, р-н. Ботлихский, с. Шодрога, ул. ур. Рецуда
1.2.	Дополнительные сведения о местоположении земельного участка	—
2.	Площадь земельного участка ± величина погрешности определения(вычисления) площади ($P \pm \Delta P$), м ²	321±23
3.	Формула, примененная для вычисления предельной погрешности определения площади земельного участка, с подставленными значениями и итоговые (вычисленные) значения (ΔP), м ²	$\Delta P = 3,5 \cdot M_t \cdot \sqrt{P_{\text{док}}} = 3,5 \cdot 0,10 \cdot \sqrt{4200} = 23$
4.	Площадь земельного участка согласно сведениям Единого государственного реестра недвижимости ($P_{\text{кад}}$), м ²	4200
5.	Оценка расхождения P и $P_{\text{кад}}$ ($P - P_{\text{кад}}$), м ²	-3879
6.	Предельный минимальный и максимальный размеры земельного участка ($P_{\text{мин}}$ и $P_{\text{макс}}$), м ²	—
7.	Вид (виды) разрешенного использования	Для ведения личного подсобного хозяйства
7.1.	Дополнительные сведения об использовании земельного участка	—
8.	Кадастровый или иной государственный учетный номер (инвентарный) здания, сооружения, объекта незавершенного строительства, расположенного на земельном участке	—
9.	Сведения о земельных участках (землях общего пользования, территории общего пользования), посредством которых обеспечивается доступ	—
10.	Иные сведения	—

4. Пояснения к сведениям об уточняемом земельном участке с кадастровым номером 05:23:000013:76 :

1. —

1. Сведения о характерных точках границы уточняемого земельного участка с кадастровым номером 05:23:000013:77 :

КАРТА-ПЛАН ТЕРРИТОРИИ
Сведения об уточняемых земельных участках

Система координат МСК-05

Зона № 1

Обозначение характерных точек границ	Координаты, м				Метод определения координат	Формулы, примененные для расчета средней квадратической погрешности определения координат характерных точек границ (M_t), с подставленными в такие формулы значениями и итоговые (вычисленные) значения M_t , м	Описание закрепления точки
	содержатся в Едином государственном реестре недвижимости		определены в результате выполнения комплексных кадастровых работ				
	X	Y	X	Y			
1	2	3	4	5	6	7	8
н3274У	—	—	184202,64	235925,91	—	—	—
н3275У	—	—	184206,65	235931,22	—	—	—
н3276У	—	—	184210,82	235936,88	—	—	—
н3277У	—	—	184205,34	235941,05	—	—	—
н3278У	—	—	184196,55	235944,88	—	—	—
н3279У	—	—	184194,12	235947,40	—	—	—
н3280У	—	—	184192,21	235948,18	—	—	—
н3281У	—	—	184189,60	235949,58	—	—	—
н3282У	—	—	184182,90	235949,66	—	—	—
н3283У	—	—	184177,94	235947,92	—	—	—
н3284У	—	—	184171,33	235940,79	—	—	—
н3285У	—	—	184165,41	235932,96	—	—	—
н3286У	—	—	184181,68	235924,00	—	—	—
н3287У	—	—	184190,64	235920,17	—	—	—
н3288У	—	—	184194,29	235919,48	—	—	—
н3289У	—	—	184197,34	235918,96	—	—	—
н3274У	—	—	184202,64	235925,91	—	—	—

2. Сведения о частях границ уточняемого земельного участка с кадастровым номером 05:23:000013:77 :

Обозначение части границ		Горизонтальное положение (S), м	Описание прохождения части границ	Сведения о согласовании местоположения границ(согласовано/спорное)
от т.	до т.			
1	2	3	4	5
н3274У	н3275У	6,65	—	—

КАРТА-ПЛАН ТЕРРИТОРИИ
Сведения об уточняемых земельных участках

н3275У	н3276У	7,03	—	—
н3276У	н3277У	6,89	—	—
н3277У	н3278У	9,59	—	—
н3278У	н3279У	3,50	—	—
н3279У	н3280У	2,06	—	—
н3280У	н3281У	2,96	—	—
н3281У	н3282У	6,70	—	—
н3282У	н3283У	5,26	—	—
н3283У	н3284У	9,72	—	—
н3284У	н3285У	9,82	—	—
н3285У	н3286У	18,57	—	—
н3286У	н3287У	9,74	—	—
н3287У	н3288У	3,71	—	—
н3288У	н3289У	3,09	—	—
н3289У	н3274У	8,74	—	—

3. Сведения о характеристиках уточняемого земельного участка с кадастровым номером 05:23:000013:77 :

№ п/п	Наименование характеристик земельного участка	Значение характеристики
1	2	3
1.	Адрес земельного участка	—
1.1.	Сведения о местоположении земельного участка (при отсутствии адреса) в структурированном в соответствии с федеральной информационной адресной системой виде	Республика Дагестан, р-н. Ботлихский, с. Шодрода, кв-л. 368980
1.2.	Дополнительные сведения о местоположении земельного участка	—
2.	Площадь земельного участка ± величина погрешности определения (вычисления) площади ($P \pm \Delta P$), м ²	840±14
3.	Формула, примененная для вычисления предельной погрешности определения площади земельного участка, с подставленными значениями и итоговые (вычисленные) значения (ΔP), м ²	$\Delta P = 3,5 \cdot M_t \cdot \sqrt{P_{\text{док}}} = 3,5 \cdot 0,10 \cdot \sqrt{1500} = 14$
4.	Площадь земельного участка согласно сведениям Единого государственного реестра недвижимости ($P_{\text{кад}}$), м ²	1500
5.	Оценка расхождения P и $P_{\text{кад}}$ ($P - P_{\text{кад}}$), м ²	-660
6.	Предельный минимальный и максимальный размеры земельного участка ($P_{\text{мин}}$ и $P_{\text{макс}}$), м ²	—

КАРТА-ПЛАН ТЕРРИТОРИИ
Сведения об уточняемых земельных участках

1	2	3
7.	Вид (виды) разрешенного использования	Для ведения личного подсобного хозяйства
7.1.	Дополнительные сведения об использовании земельного участка	—
8.	Кадастровый или иной государственный учетный номер (инвентарный) здания, сооружения, объекта незавершенного строительства, расположенного на земельном участке	—
9.	Сведения о земельных участках (землях общего пользования, территории общего пользования), посредством которых обеспечивается доступ	—
10.	Иные сведения	—

4. Пояснения к сведениям об уточняемом земельном участке с кадастровым номером 05:23:000013:77 :

1.	—
----	---

1. Сведения о характерных точках границы уточняемого земельного участка с кадастровым номером 05:23:000013:78 :

Система координат МСК-05

Зона № 1

Обозначение характерных точек границ	Координаты, м				Метод определения координат	Формулы, примененные для расчета средней квадратической погрешности определения координат характерных точек границ (M _i), с подставленными в такие формулы значениями и итоговые (вычисленные) значения M _i , м	Описание закрепления точки
	содержатся в Едином государственном реестре недвижимости		определены в результате выполнения комплексных кадастровых работ				
	X	Y	X	Y			
1	2	3	4	5	6	7	8
н504У	—	—	184519,64	236341,73	—	—	—
н3290У	—	—	184522,27	236346,79	—	—	—
н502У	—	—	184523,04	236348,39	—	—	—
н3291У	—	—	184523,27	236354,48	—	—	—
н3292У	—	—	184521,26	236358,79	—	—	—
н3293У	—	—	184518,42	236361,16	—	—	—
н3294У	—	—	184517,12	236361,93	—	—	—
н3295У	—	—	184513,16	236356,13	—	—	—
н3296У	—	—	184508,55	236351,05	—	—	—

КАРТА-ПЛАН ТЕРРИТОРИИ

Сведения об уточняемых земельных участках

н3297У	—	—	184506,42	236347,74	—	—
н3298У	—	—	184500,87	236339,05	—	—
н3299У	—	—	184504,47	236337,45	—	—
873	—	—	184514,54	236334,06	—	—
н505У	—	—	184516,55	236337,53	—	—
н504У	—	—	184519,64	236341,73	—	—

2. Сведения о частях границ уточняемого земельного участка с кадастровым номером 05:23:000013:78 :

Обозначение части границ		Горизонтальное проложение (S), м	Описание прохождения части границ	Сведения о согласовании местоположения границ(согласовано/спорное)
от т.	до т.			
1	2	3	4	5
н504У	н3290У	5,70	—	—
н3290У	н502У	1,78	—	—
н502У	н3291У	6,09	—	—
н3291У	н3292У	4,76	—	—
н3292У	н3293У	3,70	—	—
н3293У	н3294У	1,51	—	—
н3294У	н3295У	7,02	—	—
н3295У	н3296У	6,86	—	—
н3296У	н3297У	3,94	—	—
н3297У	н3298У	10,31	—	—
н3298У	н3299У	3,94	—	—
н3299У	873	10,63	—	—
873	н505У	4,01	—	—
н505У	н504У	5,21	—	—

3. Сведения о характеристиках уточняемого земельного участка с кадастровым номером 05:23:000013:78 :

№ п/п	Наименование характеристик земельного участка	Значение характеристики
1	2	3
1.	Адрес земельного участка	—
1.1.	Сведения о местоположении земельного участка (при отсутствии адреса) в структурированном в соответствии с федеральной информационной адресной системой виде	Республика Дагестан, р-н. Ботлихский, с. Шодрога, ул. ур.Гъокъавал
1.2.	Дополнительные сведения о местоположении земельного участка	—

КАРТА-ПЛАН ТЕРРИТОРИИ

Сведения об уточняемых земельных участках

1	2	3
2.	Площадь земельного участка ± величина погрешности определения(вычисления) площади ($P \pm \Delta P$), м ²	334±13
3.	Формула, примененная для вычисления предельной погрешности определения площади земельного участка, с подставленными значениями и итоговые (вычисленные) значения (ΔP), м ²	$\Delta P = 3,5 \cdot M_t \cdot \sqrt{P_{\text{ДОК}}} = 3,5 \cdot 0,10 \cdot \sqrt{1400} = 13$
4.	Площадь земельного участка согласно сведениям Единого государственного реестра недвижимости ($P_{\text{кад}}$), м ²	1400
5.	Оценка расхождения P и $P_{\text{кад}}$ ($P - P_{\text{кад}}$), м ²	-1066
6.	Предельный минимальный и максимальный размеры земельного участка ($P_{\text{мин}}$ и $P_{\text{макс}}$), м ²	—
7.	Вид (виды) разрешенного использования	Для ведения личного подсобного хозяйства и строительства ИЖД
7.1.	Дополнительные сведения об использовании земельного участка	—
8.	Кадастровый или иной государственный учетный номер (инвентарный) здания, сооружения, объекта незавершенного строительства, расположенного на земельном участке	—
9.	Сведения о земельных участках (землях общего пользования, территории общего пользования), посредством которых обеспечивается доступ	—
10.	Иные сведения	—

4. Пояснения к сведениям об уточняемом земельном участке с кадастровым номером 05:23:000013:78 :

1. —

1. Сведения о характерных точках границы уточняемого земельного участка с кадастровым номером 05:23:000013:79 :

Система координат МСК-05

Зона № 1

Обозначение характерных точек границ	Координаты, м				Метод определения координат	Формулы, примененные для расчета средней квадратической погрешности определения координат характерных точек границ (M_t), с подставленными в такие формулы значениями и итоговые (вычисленные) значения M_t , м	Описание закрепления точки
	содержатся в Едином государственном реестре недвижимости		определены в результате выполнения комплексных кадастровых работ				
	X	Y	X	Y			

КАРТА-ПЛАН ТЕРРИТОРИИ
Сведения об уточняемых земельных участках

1	2	3	4	5	6	7	8
н3265У	—	—	184253,65	235996,68	—	—	—
н3266У	—	—	184261,16	236021,01	—	—	—
н3267У	—	—	184254,59	236023,74	—	—	—
н3268У	—	—	184246,14	236028,43	—	—	—
н3269У	—	—	184242,04	236031,25	—	—	—
н3270У	—	—	184240,00	236028,60	—	—	—
н3271У	—	—	184236,41	236022,97	—	—	—
н3272У	—	—	184234,87	236020,50	—	—	—
н3273У	—	—	184231,89	236009,14	—	—	—
н3260У	—	—	184228,98	235999,25	—	—	—
н3259У	—	—	184252,93	235995,28	—	—	—
н3265У	—	—	184253,65	235996,68	—	—	—

2. Сведения о частях границ уточняемого земельного участка с кадастровым номером 05:23:000013:79 :

Обозначение части границ		Горизонтальное проложение (S), м	Описание прохождения части границ	Сведения о согласовании местоположения границ(согласовано/спорное)
от т.	до т.			
1	2	3	4	5
н3265У	н3266У	25,46	—	—
н3266У	н3267У	7,11	—	—
н3267У	н3268У	9,66	—	—
н3268У	н3269У	4,98	—	—
н3269У	н3270У	3,34	—	—
н3270У	н3271У	6,68	—	—
н3271У	н3272У	2,91	—	—
н3272У	н3273У	11,74	—	—
н3273У	н3260У	10,31	—	—
н3260У	н3259У	24,28	—	—
н3259У	н3265У	1,57	—	—

3. Сведения о характеристиках уточняемого земельного участка с кадастровым номером 05:23:000013:79 :

№ п/п	Наименование характеристик земельного участка	Значение характеристики
1	2	3
1.	Адрес земельного участка	—

КАРТА-ПЛАН ТЕРРИТОРИИ
Сведения об уточняемых земельных участках

1	2	3
1.1.	Сведения о местоположении земельного участка (при отсутствии адреса) в структурированном в соответствии с федеральной информационной адресной системой виде	Республика Дагестан, р-н. Ботлихский, с. Шодрога, кв-л. 368980
1.2.	Дополнительные сведения о местоположении земельного участка	—
2.	Площадь земельного участка ± величина погрешности определения(вычисления) площади ($P \pm \Delta P$), м ²	735±22
3.	Формула, примененная для вычисления предельной погрешности определения площади земельного участка, с подставленными значениями и итоговые (вычисленные) значения (ΔP), м ²	$\Delta P = 3,5 \cdot M_t \cdot \sqrt{P_{\text{док}}} = 3,5 \cdot 0,10 \cdot \sqrt{4100} = 22$
4.	Площадь земельного участка согласно сведениям Единого государственного реестра недвижимости ($P_{\text{кад}}$), м ²	4100
5.	Оценка расхождения P и $P_{\text{кад}}$ ($P - P_{\text{кад}}$), м ²	-3365
6.	Предельный минимальный и максимальный размеры земельного участка ($P_{\text{мин}}$ и $P_{\text{макс}}$), м ²	—
7.	Вид (виды) разрешенного использования	Для ведения личного подсобного хозяйства
7.1.	Дополнительные сведения об использовании земельного участка	—
8.	Кадастровый или иной государственный учетный номер (инвентарный) здания, сооружения, объекта незавершенного строительства, расположенного на земельном участке	—
9.	Сведения о земельных участках (землях общего пользования, территории общего пользования), посредством которых обеспечивается доступ	—
10.	Иные сведения	—

4. Пояснения к сведениям об уточняемом земельном участке с кадастровым номером 05:23:000013:79 :

1. —

1. Сведения о характерных точках границы уточняемого земельного участка с кадастровым номером 05:23:000013:80 :

КАРТА-ПЛАН ТЕРРИТОРИИ
Сведения об уточняемых земельных участках

Система координат МСК-05

Зона № 1

Обозначение характерных точек границ	Координаты, м				Метод определения координат	Формулы, примененные для расчета средней квадратической погрешности определения координат характерных точек границ (M_t), с подставленными в такие формулы значениями и итоговые (вычисленные) значения M_t , м	Описание закрепления точки
	содержатся в Едином государственном реестре недвижимости		определены в результате выполнения комплексных кадастровых работ				
	X	Y	X	Y			
1	2	3	4	5	6	7	8
н3258У	—	—	184249,47	235976,84	—	—	—
н3259У	—	—	184252,93	235995,28	—	—	—
н3260У	—	—	184228,98	235999,25	—	—	—
н3261У	—	—	184225,14	235976,72	—	—	—
н3262У	—	—	184235,00	235974,92	—	—	—
н3263У	—	—	184245,88	235973,64	—	—	—
н3264У	—	—	184246,91	235977,61	—	—	—
н3258У	—	—	184249,47	235976,84	—	—	—

2. Сведения о частях границ уточняемого земельного участка с кадастровым номером 05:23:000013:80 :

Обозначение части границ		Горизонтальное проложение (S), м	Описание прохождения части границ	Сведения о согласовании местоположения границ(согласовано/спорное)
от т.	до т.			
1	2	3	4	5
н3258У	н3259У	18,76	—	—
н3259У	н3260У	24,28	—	—
н3260У	н3261У	22,85	—	—
н3261У	н3262У	10,02	—	—
н3262У	н3263У	10,96	—	—
н3263У	н3264У	4,10	—	—
н3264У	н3258У	2,67	—	—

КАРТА-ПЛАН ТЕРРИТОРИИ
Сведения об уточняемых земельных участках

3. Сведения о характеристиках уточняемого земельного участка с кадастровым номером 05:23:000013:80 :

№ п/п	Наименование характеристик земельного участка	Значение характеристики
1	2	3
1.	Адрес земельного участка	—
1.1.	Сведения о местоположении земельного участка (при отсутствии адреса) в структурированном в соответствии с федеральной информационной адресной системой виде	Республика Дагестан, р-н. Ботлихский, с. Шодрога, кв-л. 368980
1.2.	Дополнительные сведения о местоположении земельного участка	—
2.	Площадь земельного участка ± величина погрешности определения(вычисления) площади ($P \pm \Delta P$), м ²	538±19
3.	Формула, примененная для вычисления предельной погрешности определения площади земельного участка, с подставленными значениями и итоговые (вычисленные) значения (ΔP), м ²	$\Delta P = 3,5 \cdot M_t \cdot \sqrt{P_{\text{ДОК}}} = 3,5 \cdot 0,10 \cdot \sqrt{3000} = 19$
4.	Площадь земельного участка согласно сведениям Единого государственного реестра недвижимости ($P_{\text{кад}}$), м ²	3000
5.	Оценка расхождения P и $P_{\text{кад}}$ ($P - P_{\text{кад}}$), м ²	-2462
6.	Предельный минимальный и максимальный размеры земельного участка ($P_{\text{мин}}$ и $P_{\text{макс}}$), м ²	—
7.	Вид (виды) разрешенного использования	Для ведения личного подсобного хозяйства
7.1.	Дополнительные сведения об использовании земельного участка	—
8.	Кадастровый или иной государственный учетный номер (инвентарный) здания, сооружения, объекта незавершенного строительства, расположенного на земельном участке	—
9.	Сведения о земельных участках (землях общего пользования, территории общего пользования), посредством которых обеспечивается доступ	—
10.	Иные сведения	—

4. Пояснения к сведениям об уточняемом земельном участке с кадастровым номером 05:23:000013:80 :

1.	—
----	---

1. Сведения о характерных точках границы уточняемого земельного участка с кадастровым номером 05:23:000013:81 :

КАРТА-ПЛАН ТЕРРИТОРИИ
Сведения об уточняемых земельных участках

Система координат МСК-05

Зона № 1

Обозначение характерных точек границ	Координаты, м				Метод определения координат	Формулы, примененные для расчета средней квадратической погрешности определения координат характерных точек границ (M_t), с подставленными в такие формулы значениями и итоговые (вычисленные) значения M_t , м	Описание закрепления точки
	содержатся в Едином государственном реестре недвижимости		определены в результате выполнения комплексных кадастровых работ				
	X	Y	X	Y			
1	2	3	4	5	6	7	8
н3246У	—	—	184555,20	236406,84	—	—	—
н3247У	—	—	184559,42	236409,47	—	—	—
н3248У	—	—	184561,59	236412,21	—	—	—
н3249У	—	—	184561,13	236414,38	—	—	—
н3250У	—	—	184562,51	236418,00	—	—	—
н3251У	—	—	184558,74	236417,43	—	—	—
н3252У	—	—	184553,23	236417,64	—	—	—
н3253У	—	—	184547,29	236417,75	—	—	—
н3254У	—	—	184542,72	236420,49	—	—	—
н3255У	—	—	184538,61	236423,92	—	—	—
н316У	—	—	184534,89	236418,29	—	—	—
н315У	—	—	184539,44	236405,36	—	—	—
н314У	—	—	184545,30	236401,33	—	—	—
н3256У	—	—	184546,86	236404,45	—	—	—
н3257У	—	—	184552,11	236403,19	—	—	—
н3246У	—	—	184555,20	236406,84	—	—	—

2. Сведения о частях границ уточняемого земельного участка с кадастровым номером 05:23:000013:81 :

Обозначение части границ		Горизонтальное проложение (S), м	Описание прохождения части границ	Сведения о согласовании местоположения границ(согласовано/спорное)
от т.	до т.			
1	2	3	4	5
н3246У	н3247У	4,97	—	—
н3247У	н3248У	3,50	—	—

КАРТА-ПЛАН ТЕРРИТОРИИ
Сведения об уточняемых земельных участках

н3248У	н3249У	2,22	—	—
н3249У	н3250У	3,87	—	—
н3250У	н3251У	3,81	—	—
н3251У	н3252У	5,51	—	—
н3252У	н3253У	5,94	—	—
н3253У	н3254У	5,33	—	—
н3254У	н3255У	5,35	—	—
н3255У	н316У	6,75	—	—
н316У	н315У	13,71	—	—
н315У	н314У	7,11	—	—
н314У	н3256У	3,49	—	—
н3256У	н3257У	5,40	—	—
н3257У	н3246У	4,78	—	—

3. Сведения о характеристиках уточняемого земельного участка с кадастровым номером 05:23:000013:81 :

№ п/п	Наименование характеристик земельного участка	Значение характеристики
1	2	3
1.	Адрес земельного участка	—
1.1.	Сведения о местоположении земельного участка (при отсутствии адреса) в структурированном в соответствии с федеральной информационной адресной системой виде	Республика Дагестан, р-н. Ботлихский, с. Шодрода, кв-л. 368980
1.2.	Дополнительные сведения о местоположении земельного участка	—
2.	Площадь земельного участка ± величина погрешности определения(вычисления) площади ($P \pm \Delta P$), м ²	338±29
3.	Формула, примененная для вычисления предельной погрешности определения площади земельного участка, с подставленными значениями и итоговые (вычисленные) значения (ΔP), м ²	$\Delta P = 3,5 \cdot M_t \cdot \sqrt{P_{\text{ДОК}}} = 3,5 \cdot 0,10 \cdot \sqrt{6700} = 29$
4.	Площадь земельного участка согласно сведениям Единого государственного реестра недвижимости ($P_{\text{кад}}$), м ²	6700
5.	Оценка расхождения P и $P_{\text{кад}}$ ($P - P_{\text{кад}}$), м ²	-6362
6.	Предельный минимальный и максимальный размеры земельного участка ($P_{\text{мин}}$ и $P_{\text{макс}}$), м ²	—
7.	Вид (виды) разрешенного использования	Для ведения личного подсобного хозяйства
7.1.	Дополнительные сведения об использовании земельного участка	—

КАРТА-ПЛАН ТЕРРИТОРИИ
Сведения об уточняемых земельных участках

1	2	3
8.	Кадастровый или иной государственный учетный номер (инвентарный) здания, сооружения, объекта незавершенного строительства, расположенного на земельном участке	—
9.	Сведения о земельных участках (землях общего пользования, территории общего пользования), посредством которых обеспечивается доступ	—
10.	Иные сведения	—

4. Пояснения к сведениям об уточняемом земельном участке с кадастровым номером 05:23:000013:81 :

1.	—
----	---

1. Сведения о характерных точках границы уточняемого земельного участка с кадастровым номером 05:23:000013:82 :

Система координат МСК-05

Зона № 1

Обозначение характерных точек границ	Координаты, м				Метод определения координат	Формулы, примененные для расчета средней квадратической погрешности определения координат характерных точек границ (M_t), с подставленными в такие формулы значениями и итоговые (вычисленные) значения M_t , м	Описание закрепления точки
	содержатся в Едином государственном реестре недвижимости		определены в результате выполнения комплексных кадастровых работ				
	X	Y	X	Y			
1	2	3	4	5	6	7	8
н3047У	—	—	184283,03	236047,92	—	—	—
н3048У	—	—	184287,00	236062,00	—	—	—
н3049У	—	—	184287,39	236067,89	—	—	—
н3050У	—	—	184280,97	236070,35	—	—	—
н3051У	—	—	184269,18	236073,67	—	—	—
н3052У	—	—	184267,45	236069,17	—	—	—
н3053У	—	—	184265,58	236064,13	—	—	—
н3054У	—	—	184263,10	236059,18	—	—	—
н3055У	—	—	184259,00	236051,07	—	—	—
н3056У	—	—	184258,07	236048,26	—	—	—
н3057У	—	—	184254,91	236045,53	—	—	—

КАРТА-ПЛАН ТЕРРИТОРИИ

Сведения об уточняемых земельных участках

н3058У	—	—	184256,19	236044,25	—	—
н3059У	—	—	184266,35	236038,95	—	—
н3060У	—	—	184274,58	236034,34	—	—
н3047У	—	—	184283,03	236047,92	—	—

2. Сведения о частях границ уточняемого земельного участка с кадастровым номером 05:23:000013:82 :

Обозначение части границ		Горизонтальное проложение (S), м	Описание прохождения части границ	Сведения о согласовании местоположения границ(согласовано/спорное)
от т.	до т.			
1	2	3	4	5
н3047У	н3048У	14,63	—	—
н3048У	н3049У	5,90	—	—
н3049У	н3050У	6,88	—	—
н3050У	н3051У	12,25	—	—
н3051У	н3052У	4,82	—	—
н3052У	н3053У	5,38	—	—
н3053У	н3054У	5,54	—	—
н3054У	н3055У	9,09	—	—
н3055У	н3056У	2,96	—	—
н3056У	н3057У	4,18	—	—
н3057У	н3058У	1,81	—	—
н3058У	н3059У	11,46	—	—
н3059У	н3060У	9,43	—	—
н3060У	н3047У	15,99	—	—

3. Сведения о характеристиках уточняемого земельного участка с кадастровым номером 05:23:000013:82 :

№ п/п	Наименование характеристик земельного участка	Значение характеристики
1	2	3
1.	Адрес земельного участка	—
1.1.	Сведения о местоположении земельного участка (при отсутствии адреса) в структурированном в соответствии с федеральной информационной адресной системой виде	Республика Дагестан, р-н. Ботлихский, с. Шодрода, ул. ур. Цалулъ
1.2.	Дополнительные сведения о местоположении земельного участка	—
2.	Площадь земельного участка ± величина погрешности определения(вычисления) площади ($P \pm \Delta P$), м ²	741±25

КАРТА-ПЛАН ТЕРРИТОРИИ
Сведения об уточняемых земельных участках

н227У	—	—	184494,63	236271,10	—	—
н228У	—	—	184498,29	236276,52	—	—
н229У	—	—	184502,67	236285,28	—	—
н230У	—	—	184504,18	236288,62	—	—
н231У	—	—	184504,66	236293,00	—	—
н232У	—	—	184499,60	236297,92	—	—
н233У	—	—	184496,09	236293,29	—	—
н234У	—	—	184492,59	236288,79	—	—
н235У	—	—	184490,03	236285,06	—	—
н236У	—	—	184490,82	236284,27	—	—
н237У	—	—	184484,44	236277,00	—	—
н238У	—	—	184476,85	236268,94	—	—
н239У	—	—	184486,36	236260,44	—	—
н227У	—	—	184494,63	236271,10	—	—
н240У	—	—	184480,85	236252,15	—	—
н241У	—	—	184485,87	236256,05	—	—
н242У	—	—	184480,37	236262,34	—	—
н243У	—	—	184474,54	236268,64	—	—
н244У	—	—	184472,89	236270,15	—	—
н245У	—	—	184461,97	236260,03	—	—
н246У	—	—	184467,55	236253,42	—	—
н247У	—	—	184469,62	236251,59	—	—
н248У	—	—	184473,36	236246,17	—	—
н240У	—	—	184480,85	236252,15	—	—

2. Сведения о частях границ уточняемого земельного участка с кадастровым номером 05:23:000013:83 :

Обозначение части границ		Горизонтальное проложение (S), м	Описание прохождения части границ	Сведения о согласовании местоположения границ(согласовано/спорное)
от т.	до т.			
1	2	3	4	5
н227У	н228У	6,54	—	—
н228У	н229У	9,79	—	—
н229У	н230У	3,67	—	—

КАРТА-ПЛАН ТЕРРИТОРИИ
Сведения об уточняемых земельных участках

н230У	н231У	4,41	—	—
н231У	н232У	7,06	—	—
н232У	н233У	5,81	—	—
н233У	н234У	5,70	—	—
н234У	н235У	4,52	—	—
н235У	н236У	1,12	—	—
н236У	н237У	9,67	—	—
н237У	н238У	11,07	—	—
н238У	н239У	12,76	—	—
н239У	н227У	13,49	—	—
н240У	н241У	6,36	—	—
н241У	н242У	8,36	—	—
н242У	н243У	8,58	—	—
н243У	н244У	2,24	—	—
н244У	н245У	14,89	—	—
н245У	н246У	8,65	—	—
н246У	н247У	2,76	—	—
н247У	н248У	6,59	—	—
н248У	н240У	9,58	—	—

3. Сведения о характеристиках уточняемого земельного участка с кадастровым номером 05:23:000013:83 :

№ п/п	Наименование характеристик земельного участка	Значение характеристики
1	2	3
1.	Адрес земельного участка	—
1.1.	Сведения о местоположении земельного участка (при отсутствии адреса) в структурированном в соответствии с федеральной информационной адресной системой виде	Республика Дагестан, р-н. Ботлихский, с. Шодрода, кв-л. ур. Сунсукь
1.2.	Дополнительные сведения о местоположении земельного участка	—
2.	Площадь земельного участка ± величина погрешности определения(вычисления) площади ($P \pm \Delta P$), м ²	688±16
3.	Формула, примененная для вычисления предельной погрешности определения площади земельного участка, с подставленными значениями и итоговые (вычисленные) значения (ΔP), м ²	$\Delta P = 3,5 \cdot M_t \cdot \sqrt{P_{\text{док}}} = 3,5 \cdot 0,10 \cdot \sqrt{2200} = 16$

КАРТА-ПЛАН ТЕРРИТОРИИ
Сведения об уточняемых земельных участках

1	2	3
4.	Площадь земельного участка согласно сведениям Единого государственного реестра недвижимости (Ркад), м ²	2200
5.	Оценка расхождения Р и Ркад (Р – Ркад), м ²	-1512
6.	Предельный минимальный и максимальный размеры земельного участка (Рмин и Рмакс), м ²	—
7.	Вид (виды) разрешенного использования	Для ведения личного подсобного хозяйства
7.1.	Дополнительные сведения об использовании земельного участка	—
8.	Кадастровый или иной государственный учетный номер (инвентарный) здания, сооружения, объекта незавершенного строительства, расположенного на земельном участке	—
9.	Сведения о земельных участках (землях общего пользования, территории общего пользования), посредством которых обеспечивается доступ	—
10.	Иные сведения	—

4. Пояснения к сведениям об уточняемом земельном участке с кадастровым номером 05:23:000013:83 :

1.	—
----	---

1. Сведения о характерных точках границы уточняемого земельного участка с кадастровым номером 05:23:000013:84 :

Система координат МСК-05

Зона № 1

Обозначение характерных точек границ	Координаты, м				Метод определения координат	Формулы, примененные для расчета средней квадратической погрешности определения координат характерных точек границ (M _t), с подставленными в такие формулы значениями и итоговые (вычисленные) значения M _t , м	Описание закрепления точки
	содержатся в Едином государственном реестре недвижимости		определены в результате выполнения комплексных кадастровых работ				
	X	Y	X	Y			
1	2	3	4	5	6	7	8
н2264У	—	—	184462,58	236133,73	—	—	—
н2276У	—	—	184462,31	236148,79	—	—	—
н2277У	—	—	184460,13	236149,11	—	—	—

КАРТА-ПЛАН ТЕРРИТОРИИ
Сведения об уточняемых земельных участках

н2278У	—	—	184455,77	236150,17	—	—
н2279У	—	—	184448,90	236150,12	—	—
н2280У	—	—	184448,69	236153,74	—	—
н2281У	—	—	184440,44	236151,77	—	—
н2282У	—	—	184435,65	236149,96	—	—
н2283У	—	—	184438,15	236143,89	—	—
н2284У	—	—	184439,16	236142,46	—	—
н2285У	—	—	184443,95	236140,33	—	—
н2267У	—	—	184448,69	236129,69	—	—
н2266У	—	—	184455,66	236131,92	—	—
н2265У	—	—	184459,39	236132,88	—	—
н2264У	—	—	184462,58	236133,73	—	—
н2286У	—	—	184324,34	236053,56	—	—
н2287У	—	—	184333,50	236054,51	—	—
н2222У	—	—	184340,34	236058,89	—	—
н2221У	—	—	184342,74	236060,99	—	—
н2220У	—	—	184345,94	236063,99	—	—
н2219У	—	—	184352,08	236070,13	—	—
н2218У	—	—	184363,02	236078,42	—	—
н2217У	—	—	184369,65	236085,53	—	—
н2216У	—	—	184375,12	236091,91	—	—
н2215У	—	—	184384,54	236100,96	—	—
н2214У	—	—	184391,58	236106,92	—	—
н2213У	—	—	184396,24	236110,20	—	—
н2288У	—	—	184386,10	236126,36	—	—
н2289У	—	—	184384,64	236127,34	—	—
н2290У	—	—	184377,20	236124,94	—	—
н2291У	—	—	184363,40	236117,77	—	—
н2292У	—	—	184346,17	236109,96	—	—
н2293У	—	—	184341,67	236105,46	—	—
н2294У	—	—	184338,93	236101,57	—	—
н2295У	—	—	184336,59	236096,82	—	—
н2296У	—	—	184332,39	236087,71	—	—

КАРТА-ПЛАН ТЕРРИТОРИИ
Сведения об уточняемых земельных участках

н2297У	—	—	184327,47	236078,90	—	—
н2298У	—	—	184322,73	236067,65	—	—
н2299У	—	—	184322,02	236058,20	—	—
н2286У	—	—	184324,34	236053,56	—	—

2. Сведения о частях границ уточняемого земельного участка с кадастровым номером 05:23:000013:84 :

Обозначение части границ		Горизонтальное проложение (S), м	Описание прохождения части границ	Сведения о согласовании местоположения границ(согласовано/спорное)
от т.	до т.			
1	2	3	4	5
н2264У	н2276У	15,06	—	—
н2276У	н2277У	2,20	—	—
н2277У	н2278У	4,49	—	—
н2278У	н2279У	6,87	—	—
н2279У	н2280У	3,63	—	—
н2280У	н2281У	8,48	—	—
н2281У	н2282У	5,12	—	—
н2282У	н2283У	6,56	—	—
н2283У	н2284У	1,75	—	—
н2284У	н2285У	5,24	—	—
н2285У	н2267У	11,65	—	—
н2267У	н2266У	7,32	—	—
н2266У	н2265У	3,85	—	—
н2265У	н2264У	3,30	—	—
н2286У	н2287У	9,21	—	—
н2287У	н2222У	8,12	—	—
н2222У	н2221У	3,19	—	—
н2221У	н2220У	4,39	—	—
н2220У	н2219У	8,68	—	—
н2219У	н2218У	13,73	—	—
н2218У	н2217У	9,72	—	—
н2217У	н2216У	8,40	—	—
н2216У	н2215У	13,06	—	—

КАРТА-ПЛАН ТЕРРИТОРИИ
Сведения об уточняемых земельных участках

н2215У	н2214У	9,22	—	—
н2214У	н2213У	5,70	—	—
н2213У	н2288У	19,08	—	—
н2288У	н2289У	1,76	—	—
н2289У	н2290У	7,82	—	—
н2290У	н2291У	15,55	—	—
н2291У	н2292У	18,92	—	—
н2292У	н2293У	6,36	—	—
н2293У	н2294У	4,76	—	—
н2294У	н2295У	5,30	—	—
н2295У	н2296У	10,03	—	—
н2296У	н2297У	10,09	—	—
н2297У	н2298У	12,21	—	—
н2298У	н2299У	9,48	—	—
н2299У	н2286У	5,19	—	—

3. Сведения о характеристиках уточняемого земельного участка с кадастровым номером 05:23:000013:84 :

№ п/п	Наименование характеристик земельного участка	Значение характеристики
1	2	3
1.	Адрес земельного участка	—
1.1.	Сведения о местоположении земельного участка (при отсутствии адреса) в структурированном в соответствии с федеральной информационной адресной системой виде	Республика Дагестан, р-н. Ботлихский, с. Шодрода, кв-л. 368980
1.2.	Дополнительные сведения о местоположении земельного участка	—
2.	Площадь земельного участка ± величина погрешности определения (вычисления) площади ($P \pm \Delta P$), м ²	2796±14
3.	Формула, примененная для вычисления предельной погрешности определения площади земельного участка, с подставленными значениями и итоговые (вычисленные) значения (ΔP), м ²	$\Delta P = 3,5 \cdot M_t \cdot \sqrt{P_{\text{док}}} = 3,5 \cdot 0,10 \cdot \sqrt{1700} = 14$
4.	Площадь земельного участка согласно сведениям Единого государственного реестра недвижимости ($P_{\text{кад}}$), м ²	1700
5.	Оценка расхождения P и $P_{\text{кад}}$ ($P - P_{\text{кад}}$), м ²	1096
6.	Предельный минимальный и максимальный размеры земельного участка ($P_{\text{мин}}$ и $P_{\text{макс}}$), м ²	—

КАРТА-ПЛАН ТЕРРИТОРИИ
Сведения об уточняемых земельных участках

1	2	3
7.	Вид (виды) разрешенного использования	Для ведения личного подсобного хозяйства
7.1.	Дополнительные сведения об использовании земельного участка	—
8.	Кадастровый или иной государственный учетный номер (инвентарный) здания, сооружения, объекта незавершенного строительства, расположенного на земельном участке	—
9.	Сведения о земельных участках (землях общего пользования, территории общего пользования), посредством которых обеспечивается доступ	—
10.	Иные сведения	—

4. Пояснения к сведениям об уточняемом земельном участке с кадастровым номером 05:23:000013:84 :

1. —

1. Сведения о характерных точках границы уточняемого земельного участка с кадастровым номером 05:23:000013:85 :

Система координат МСК-05

Зона № 1

Обозначение характерных точек границ	Координаты, м				Метод определения координат	Формулы, примененные для расчета средней квадратической погрешности определения координат характерных точек границ (M_i), с подставленными в такие формулы значениями и итоговые (вычисленные) значения M_i , м	Описание закрепления точки
	содержатся в Едином государственном реестре недвижимости		определены в результате выполнения комплексных кадастровых работ				
	X	Y	X	Y			
1	2	3	4	5	6	7	8
н1857У	—	—	184650,79	236638,89	—	—	—
н1858У	—	—	184651,14	236644,48	—	—	—
н1859У	—	—	184651,04	236647,83	—	—	—
н1860У	—	—	184651,35	236650,47	—	—	—
н1861У	—	—	184657,89	236649,96	—	—	—
н1862У	—	—	184659,68	236663,61	—	—	—
н1863У	—	—	184652,29	236663,91	—	—	—
н1864У	—	—	184647,12	236664,60	—	—	—
н1865У	—	—	184644,42	236664,40	—	—	—

КАРТА-ПЛАН ТЕРРИТОРИИ
Сведения об уточняемых земельных участках

н1866У	—	—	184640,31	236664,92	—	—
н1867У	—	—	184638,25	236666,11	—	—
н1868У	—	—	184635,85	236668,00	—	—
н1869У	—	—	184632,60	236669,37	—	—
н1870У	—	—	184630,03	236670,91	—	—
н1871У	—	—	184627,32	236673,81	—	—
н1872У	—	—	184625,72	236676,17	—	—
н1873У	—	—	184625,42	236679,29	—	—
н1874У	—	—	184624,89	236682,56	—	—
н1875У	—	—	184624,89	236682,64	—	—
н1876У	—	—	184624,81	236685,08	—	—
н1877У	—	—	184624,84	236688,74	—	—
н1878У	—	—	184621,81	236691,64	—	—
н1879У	—	—	184617,87	236693,69	—	—
н1880У	—	—	184615,64	236696,09	—	—
н1881У	—	—	184614,10	236698,66	—	—
н1882У	—	—	184612,21	236699,35	—	—
н1883У	—	—	184605,79	236697,54	—	—
н1884У	—	—	184603,36	236696,52	—	—
н1885У	—	—	184604,12	236694,64	—	—
н1886У	—	—	184605,39	236692,00	—	—
н1887У	—	—	184606,55	236689,16	—	—
н1888У	—	—	184608,84	236685,71	—	—
н1889У	—	—	184610,36	236683,68	—	—
н1890У	—	—	184612,29	236681,30	—	—
н1891У	—	—	184612,85	236679,21	—	—
н1892У	—	—	184613,20	236676,02	—	—
н1893У	—	—	184613,10	236672,87	—	—
н1894У	—	—	184612,90	236670,43	—	—
н1895У	—	—	184612,39	236668,10	—	—
н1896У	—	—	184612,80	236663,48	—	—
н1897У	—	—	184613,36	236660,54	—	—
н1898У	—	—	184614,68	236657,54	—	—
н1899У	—	—	184616,30	236654,70	—	—

КАРТА-ПЛАН ТЕРРИТОРИИ
Сведения об уточняемых земельных участках

н1900У	—	—	184617,97	236653,53	—	—
н1901У	—	—	184623,09	236646,51	—	—
н1902У	—	—	184627,91	236644,63	—	—
н1903У	—	—	184629,84	236643,56	—	—
н1904У	—	—	184632,73	236642,19	—	—
н1905У	—	—	184635,02	236640,92	—	—
н1906У	—	—	184638,45	236639,45	—	—
н1907У	—	—	184642,41	236639,15	—	—
н1908У	—	—	184645,46	236639,30	—	—
н1909У	—	—	184650,03	236638,89	—	—
н1857У	—	—	184650,79	236638,89	—	—

2. Сведения о частях границ уточняемого земельного участка с кадастровым номером 05:23:000013:85 :

Обозначение части границ		Горизонтальное положение (S), м	Описание прохождения части границ	Сведения о согласовании местоположения границ(согласовано/спорное)
от т.	до т.			
1	2	3	4	5
н1857У	н1858У	5,60	—	—
н1858У	н1859У	3,35	—	—
н1859У	н1860У	2,66	—	—
н1860У	н1861У	6,56	—	—
н1861У	н1862У	13,77	—	—
н1862У	н1863У	7,40	—	—
н1863У	н1864У	5,22	—	—
н1864У	н1865У	2,71	—	—
н1865У	н1866У	4,14	—	—
н1866У	н1867У	2,38	—	—
н1867У	н1868У	3,05	—	—
н1868У	н1869У	3,53	—	—
н1869У	н1870У	3,00	—	—
н1870У	н1871У	3,97	—	—
н1871У	н1872У	2,85	—	—
н1872У	н1873У	3,13	—	—
н1873У	н1874У	3,31	—	—
н1874У	н1875У	0,08	—	—

КАРТА-ПЛАН ТЕРРИТОРИИ
Сведения об уточняемых земельных участках

н1875У	н1876У	2,44	—	—
н1876У	н1877У	3,66	—	—
н1877У	н1878У	4,19	—	—
н1878У	н1879У	4,44	—	—
н1879У	н1880У	3,28	—	—
н1880У	н1881У	3,00	—	—
н1881У	н1882У	2,01	—	—
н1882У	н1883У	6,67	—	—
н1883У	н1884У	2,64	—	—
н1884У	н1885У	2,03	—	—
н1885У	н1886У	2,93	—	—
н1886У	н1887У	3,07	—	—
н1887У	н1888У	4,14	—	—
н1888У	н1889У	2,54	—	—
н1889У	н1890У	3,06	—	—
н1890У	н1891У	2,16	—	—
н1891У	н1892У	3,21	—	—
н1892У	н1893У	3,15	—	—
н1893У	н1894У	2,45	—	—
н1894У	н1895У	2,39	—	—
н1895У	н1896У	4,64	—	—
н1896У	н1897У	2,99	—	—
н1897У	н1898У	3,28	—	—
н1898У	н1899У	3,27	—	—
н1899У	н1900У	2,04	—	—
н1900У	н1901У	8,69	—	—
н1901У	н1902У	5,17	—	—
н1902У	н1903У	2,21	—	—
н1903У	н1904У	3,20	—	—
н1904У	н1905У	2,62	—	—
н1905У	н1906У	3,73	—	—
н1906У	н1907У	3,97	—	—
н1907У	н1908У	3,05	—	—
н1908У	н1909У	4,59	—	—

КАРТА-ПЛАН ТЕРРИТОРИИ
Сведения об уточняемых земельных участках

н1909У	н1857У	0,76	—	—
3. Сведения о характеристиках уточняемого земельного участка с кадастровым номером 05:23:000013:85 :				
№ п/п	Наименование характеристик земельного участка		Значение характеристики	
1	2		3	
1.	Адрес земельного участка		—	
1.1.	Сведения о местоположении земельного участка (при отсутствии адреса) в структурированном в соответствии с федеральной информационной адресной системой виде		Республика Дагестан, р-н. Ботлихский, с. Шодрода, уч-к. ур.Кьуркыла	
1.2.	Дополнительные сведения о местоположении земельного участка		—	
2.	Площадь земельного участка ± величина погрешности определения(вычисления) площади ($P \pm \Delta P$), м ²		1407±15	
3.	Формула, примененная для вычисления предельной погрешности определения площади земельного участка, с подставленными значениями и итоговые (вычисленные) значения (ΔP), м ²		$\Delta P = 3,5 \cdot M_t \cdot \sqrt{P_{\text{док}}} = 3,5 \cdot 0,10 \cdot \sqrt{1900} = 15$	
4.	Площадь земельного участка согласно сведениям Единого государственного реестра недвижимости ($P_{\text{кад}}$), м ²		1900	
5.	Оценка расхождения P и $P_{\text{кад}}$ ($P - P_{\text{кад}}$), м ²		-493	
6.	Предельный минимальный и максимальный размеры земельного участка ($P_{\text{мин}}$ и $P_{\text{макс}}$), м ²		—	
7.	Вид (виды) разрешенного использования		Для ведения личного подсобного хозяйства	
7.1.	Дополнительные сведения об использовании земельного участка		—	
8.	Кадастровый или иной государственный учетный номер (инвентарный) здания, сооружения, объекта незавершенного строительства, расположенного на земельном участке		—	
9.	Сведения о земельных участках (землях общего пользования, территории общего пользования), посредством которых обеспечивается доступ		—	
10.	Иные сведения		—	
4. Пояснения к сведениям об уточняемом земельном участке с кадастровым номером 05:23:000013:85 :				
1.	—			
1. Сведения о характерных точках границы уточняемого земельного участка с кадастровым номером 05:23:000013:88 :				

КАРТА-ПЛАН ТЕРРИТОРИИ
Сведения об уточняемых земельных участках

Система координат МСК-05

Зона № 1

Обозначение характерных точек границ	Координаты, м				Метод определения координат	Формулы, примененные для расчета средней квадратической погрешности определения координат характерных точек границ (M_t), с подставленными в такие формулы значениями и итоговые (вычисленные) значения M_t , м	Описание закрепления точки
	содержатся в Едином государственном реестре недвижимости		определены в результате выполнения комплексных кадастровых работ				
	X	Y	X	Y			
1	2	3	4	5	6	7	8
н2632У	—	—	184426,39	236236,55	—	—	—
н2640У	—	—	184426,43	236249,45	—	—	—
н2641У	—	—	184415,97	236250,56	—	—	—
н2642У	—	—	184415,73	236248,81	—	—	—
н2643У	—	—	184413,73	236249,85	—	—	—
н2644У	—	—	184409,50	236252,16	—	—	—
н2645У	—	—	184408,70	236251,52	—	—	—
н2646У	—	—	184402,96	236251,44	—	—	—
н2647У	—	—	184392,98	236252,32	—	—	—
н2648У	—	—	184394,42	236247,93	—	—	—
н2649У	—	—	184395,77	236243,62	—	—	—
н2650У	—	—	184398,89	236240,59	—	—	—
н2651У	—	—	184402,08	236237,55	—	—	—
н2652У	—	—	184406,63	236234,28	—	—	—
н2653У	—	—	184408,86	236232,84	—	—	—
н2654У	—	—	184410,78	236230,05	—	—	—
н2636У	—	—	184412,27	236231,09	—	—	—
н2635У	—	—	184413,51	236232,65	—	—	—
н2634У	—	—	184414,33	236235,20	—	—	—
н2633У	—	—	184415,18	236237,54	—	—	—
н2655У	—	—	184421,88	236236,99	—	—	—
н2632У	—	—	184426,39	236236,55	—	—	—

КАРТА-ПЛАН ТЕРРИТОРИИ
Сведения об уточняемых земельных участках

2. Сведения о частях границ уточняемого земельного участка с кадастровым номером 05:23:000013:88 :

Обозначение части границ		Горизонтальное проложение (S), м	Описание прохождения части границ	Сведения о согласовании местоположения границ(согласовано/спорное)
от т.	до т.			
1	2	3	4	5
н2632У	н2640У	12,90	—	—
н2640У	н2641У	10,52	—	—
н2641У	н2642У	1,77	—	—
н2642У	н2643У	2,25	—	—
н2643У	н2644У	4,82	—	—
н2644У	н2645У	1,02	—	—
н2645У	н2646У	5,74	—	—
н2646У	н2647У	10,02	—	—
н2647У	н2648У	4,62	—	—
н2648У	н2649У	4,52	—	—
н2649У	н2650У	4,35	—	—
н2650У	н2651У	4,41	—	—
н2651У	н2652У	5,60	—	—
н2652У	н2653У	2,65	—	—
н2653У	н2654У	3,39	—	—
н2654У	н2636У	1,82	—	—
н2636У	н2635У	1,99	—	—
н2635У	н2634У	2,68	—	—
н2634У	н2633У	2,49	—	—
н2633У	н2655У	6,72	—	—
н2655У	н2632У	4,53	—	—

3. Сведения о характеристиках уточняемого земельного участка с кадастровым номером 05:23:000013:88 :

№ п/п	Наименование характеристик земельного участка	Значение характеристики
1	2	3
1.	Адрес земельного участка	—
1.1.	Сведения о местоположении земельного участка (при отсутствии адреса) в структурированном в соответствии с федеральной информационной адресной системой виде	Республика Дагестан, р-н. Ботлихский, с. Шодрода, кв-л. 368980

КАРТА-ПЛАН ТЕРРИТОРИИ

Сведения об уточняемых земельных участках

1	2	3
1.2.	Дополнительные сведения о местоположении земельного участка	—
2.	Площадь земельного участка ± величина погрешности определения(вычисления) площади ($P \pm \Delta P$), м ²	454±25
3.	Формула, примененная для вычисления предельной погрешности определения площади земельного участка, с подставленными значениями и итоговые (вычисленные) значения (ΔP), м ²	$\Delta P = 3,5 \cdot M_t \cdot \sqrt{P_{\text{док}}} = 3,5 \cdot 0,10 \cdot \sqrt{4900} = 25$
4.	Площадь земельного участка согласно сведениям Единого государственного реестра недвижимости ($P_{\text{кад}}$), м ²	4900
5.	Оценка расхождения P и $P_{\text{кад}}$ ($P - P_{\text{кад}}$), м ²	-4446
6.	Предельный минимальный и максимальный размеры земельного участка ($P_{\text{мин}}$ и $P_{\text{макс}}$), м ²	—
7.	Вид (виды) разрешенного использования	Для ведения личного подсобного хозяйства
7.1.	Дополнительные сведения об использовании земельного участка	—
8.	Кадастровый или иной государственный учетный номер (инвентарный) здания, сооружения, объекта незавершенного строительства, расположенного на земельном участке	—
9.	Сведения о земельных участках (землях общего пользования, территории общего пользования), посредством которых обеспечивается доступ	—
10.	Иные сведения	—
4. Пояснения к сведениям об уточняемом земельном участке с кадастровым номером 05:23:000013:88 :		
1.	—	
1. Сведения о характерных точках границы уточняемого земельного участка с кадастровым номером 05:23:000013:89 :		

КАРТА-ПЛАН ТЕРРИТОРИИ
Сведения об уточняемых земельных участках

Система координат МСК-05

Зона № 1

Обозначение характерных точек границ	Координаты, м				Метод определения координат	Формулы, примененные для расчета средней квадратической погрешности определения координат характерных точек границ (M_t), с подставленными в такие формулы значениями и итоговые (вычисленные) значения M_t , м	Описание закрепления точки
	содержатся в Едином государственном реестре недвижимости		определены в результате выполнения комплексных кадастровых работ				
	X	Y	X	Y			
1	2	3	4	5	6	7	8
н2768У	—	—	184295,07	236336,16	—	—	—
н2769У	—	—	184300,66	236357,79	—	—	—
н2770У	—	—	184295,88	236360,83	—	—	—
н2771У	—	—	184289,90	236365,15	—	—	—
н2772У	—	—	184286,90	236367,84	—	—	—
н2773У	—	—	184282,84	236371,13	—	—	—
н2774У	—	—	184277,61	236374,84	—	—	—
н2775У	—	—	184272,91	236377,61	—	—	—
н2776У	—	—	184268,44	236379,95	—	—	—
н2777У	—	—	184263,67	236382,38	—	—	—
н2778У	—	—	184260,13	236384,87	—	—	—
н2779У	—	—	184258,76	236385,99	—	—	—
н2780У	—	—	184256,22	236388,32	—	—	—
н2781У	—	—	184252,32	236391,92	—	—	—
н2782У	—	—	184251,25	236393,14	—	—	—
н2783У	—	—	184249,12	236392,08	—	—	—
н2784У	—	—	184249,78	236390,15	—	—	—
н2785У	—	—	184250,44	236388,27	—	—	—
н2786У	—	—	184250,54	236386,09	—	—	—
н2787У	—	—	184250,49	236383,80	—	—	—
н2788У	—	—	184251,05	236381,32	—	—	—
н2789У	—	—	184251,20	236379,08	—	—	—

КАРТА-ПЛАН ТЕРРИТОРИИ
Сведения об уточняемых земельных участках

н2790У	—	—	184251,71	236376,80	—	—
н2791У	—	—	184252,87	236375,02	—	—
н2792У	—	—	184255,01	236373,55	—	—
н2793У	—	—	184257,75	236371,67	—	—
н2794У	—	—	184260,54	236369,49	—	—
н2795У	—	—	184262,26	236367,66	—	—
н2796У	—	—	184264,65	236365,78	—	—
н2797У	—	—	184266,93	236363,81	—	—
н2798У	—	—	184264,40	236356,30	—	—
н2799У	—	—	184264,65	236354,73	—	—
н2800У	—	—	184267,04	236350,57	—	—
н2801У	—	—	184269,83	236348,79	—	—
н2802У	—	—	184275,00	236345,44	—	—
н2803У	—	—	184278,91	236343,61	—	—
н2804У	—	—	184284,58	236340,37	—	—
н2805У	—	—	184288,24	236338,59	—	—
н2806У	—	—	184291,03	236337,27	—	—
н2768У	—	—	184295,07	236336,16	—	—

2. Сведения о частях границ уточняемого земельного участка с кадастровым номером 05:23:000013:89 :

Обозначение части границ		Горизонтальное проложение (S), м	Описание прохождения части границ	Сведения о согласовании местоположения границ(согласовано/спорное)
от т.	до т.			
1	2	3	4	5
н2768У	н2769У	22,34	—	—
н2769У	н2770У	5,66	—	—
н2770У	н2771У	7,38	—	—
н2771У	н2772У	4,03	—	—
н2772У	н2773У	5,23	—	—
н2773У	н2774У	6,41	—	—
н2774У	н2775У	5,46	—	—
н2775У	н2776У	5,05	—	—
н2776У	н2777У	5,35	—	—
н2777У	н2778У	4,33	—	—
н2778У	н2779У	1,77	—	—

КАРТА-ПЛАН ТЕРРИТОРИИ
Сведения об уточняемых земельных участках

н2779У	н2780У	3,45	—	—
н2780У	н2781У	5,31	—	—
н2781У	н2782У	1,62	—	—
н2782У	н2783У	2,38	—	—
н2783У	н2784У	2,04	—	—
н2784У	н2785У	1,99	—	—
н2785У	н2786У	2,18	—	—
н2786У	н2787У	2,29	—	—
н2787У	н2788У	2,54	—	—
н2788У	н2789У	2,25	—	—
н2789У	н2790У	2,34	—	—
н2790У	н2791У	2,12	—	—
н2791У	н2792У	2,60	—	—
н2792У	н2793У	3,32	—	—
н2793У	н2794У	3,54	—	—
н2794У	н2795У	2,51	—	—
н2795У	н2796У	3,04	—	—
н2796У	н2797У	3,01	—	—
н2797У	н2798У	7,92	—	—
н2798У	н2799У	1,59	—	—
н2799У	н2800У	4,80	—	—
н2800У	н2801У	3,31	—	—
н2801У	н2802У	6,16	—	—
н2802У	н2803У	4,32	—	—
н2803У	н2804У	6,53	—	—
н2804У	н2805У	4,07	—	—
н2805У	н2806У	3,09	—	—
н2806У	н2768У	4,19	—	—

3. Сведения о характеристиках уточняемого земельного участка с кадастровым номером 05:23:000013:89 :

№ п/п	Наименование характеристик земельного участка	Значение характеристики
1	2	3
1.	Адрес земельного участка	—

КАРТА-ПЛАН ТЕРРИТОРИИ
Сведения об уточняемых земельных участках

1	2	3
1.1.	Сведения о местоположении земельного участка (при отсутствии адреса) в структурированном в соответствии с федеральной информационной адресной системой виде	Республика Дагестан, р-н. Ботлихский, с. Шодрога, кв-л. 368980
1.2.	Дополнительные сведения о местоположении земельного участка	—
2.	Площадь земельного участка ± величина погрешности определения(вычисления) площади ($P \pm \Delta P$), м ²	1170±23
3.	Формула, примененная для вычисления предельной погрешности определения площади земельного участка, с подставленными значениями и итоговые (вычисленные) значения (ΔP), м ²	$\Delta P = 3,5 \cdot M_t \cdot \sqrt{P_{\text{док}}} = 3,5 \cdot 0,10 \cdot \sqrt{4500} = 23$
4.	Площадь земельного участка согласно сведениям Единого государственного реестра недвижимости ($P_{\text{кад}}$), м ²	4500
5.	Оценка расхождения P и $P_{\text{кад}}$ ($P - P_{\text{кад}}$), м ²	-3330
6.	Предельный минимальный и максимальный размеры земельного участка ($P_{\text{мин}}$ и $P_{\text{макс}}$), м ²	—
7.	Вид (виды) разрешенного использования	Для ведения личного подсобного хозяйства
7.1.	Дополнительные сведения об использовании земельного участка	—
8.	Кадастровый или иной государственный учетный номер (инвентарный) здания, сооружения, объекта незавершенного строительства, расположенного на земельном участке	—
9.	Сведения о земельных участках (землях общего пользования, территории общего пользования), посредством которых обеспечивается доступ	—
10.	Иные сведения	—

4. Пояснения к сведениям об уточняемом земельном участке с кадастровым номером 05:23:000013:89 :

1. —

1. Сведения о характерных точках границы уточняемого земельного участка с кадастровым номером 05:23:000013:90 :

КАРТА-ПЛАН ТЕРРИТОРИИ
Сведения об уточняемых земельных участках

Система координат МСК-05

Зона № 1

Обозначение характерных точек границ	Координаты, м				Метод определения координат	Формулы, примененные для расчета средней квадратической погрешности определения координат характерных точек границ (M_t), с подставленными в такие формулы значениями и итоговые (вычисленные) значения M_t , м	Описание закрепления точки
	содержатся в Едином государственном реестре недвижимости		определены в результате выполнения комплексных кадастровых работ				
	X	Y	X	Y			
1	2	3	4	5	6	7	8
н1568У	—	—	184244,08	236593,82	—	—	—
н1569У	—	—	184245,21	236595,59	—	—	—
н1570У	—	—	184245,78	236597,23	—	—	—
н1571У	—	—	184248,12	236599,38	—	—	—
н1572У	—	—	184250,07	236600,45	—	—	—
н1573У	—	—	184251,15	236601,71	—	—	—
н1574У	—	—	184252,22	236604,43	—	—	—
н1575У	—	—	184254,49	236606,89	—	—	—
н1576У	—	—	184255,38	236608,72	—	—	—
н1577У	—	—	184255,94	236611,06	—	—	—
н1578У	—	—	184257,33	236614,15	—	—	—
н1579У	—	—	184258,41	236616,67	—	—	—
н1580У	—	—	184259,16	236620,34	—	—	—
н1581У	—	—	184259,29	236623,18	—	—	—
н1582У	—	—	184259,42	236626,27	—	—	—
н1583У	—	—	184258,78	236628,86	—	—	—
н1584У	—	—	184258,26	236629,55	—	—	—
н1585У	—	—	184256,63	236627,24	—	—	—
н1586У	—	—	184255,21	236628,22	—	—	—
н1587У	—	—	184254,62	236627,26	—	—	—
381	—	—	184248,35	236617,10	—	—	—
н1588У	—	—	184239,85	236621,98	—	—	—

КАРТА-ПЛАН ТЕРРИТОРИИ
Сведения об уточняемых земельных участках

н1589У	—	—	184236,44	236619,45	—	—
н1590У	—	—	184231,14	236614,78	—	—
н1591У	—	—	184228,23	236610,36	—	—
н1592У	—	—	184225,52	236606,26	—	—
н1593У	—	—	184226,50	236604,36	—	—
н1594У	—	—	184225,01	236600,39	—	—
н1595У	—	—	184222,80	236594,96	—	—
н1596У	—	—	184220,78	236590,10	—	—
н1597У	—	—	184219,14	236586,94	—	—
н1598У	—	—	184217,68	236583,90	—	—
н1599У	—	—	184216,59	236581,89	—	—
н1600У	—	—	184220,85	236579,18	—	—
н1601У	—	—	184225,20	236578,04	—	—
н1602У	—	—	184228,48	236576,78	—	—
н1603У	—	—	184231,39	236576,08	—	—
н1604У	—	—	184235,11	236574,76	—	—
н1605У	—	—	184236,06	236576,91	—	—
н1606У	—	—	184237,20	236579,37	—	—
н1607У	—	—	184239,41	236584,29	—	—
н1608У	—	—	184240,60	236586,25	—	—
н1609У	—	—	184241,80	236589,34	—	—
н1610У	—	—	184242,88	236591,05	—	—
н1568У	—	—	184244,08	236593,82	—	—

2. Сведения о частях границ уточняемого земельного участка с кадастровым номером 05:23:000013:90 :

Обозначение части границ		Горизонтальное проложение (S), м	Описание прохождения части границ	Сведения о согласовании местоположения границ(согласовано/спорное)
от т.	до т.			
1	2	3	4	5
н1568У	н1569У	2,10	—	—
н1569У	н1570У	1,74	—	—
н1570У	н1571У	3,18	—	—
н1571У	н1572У	2,22	—	—
н1572У	н1573У	1,66	—	—
н1573У	н1574У	2,92	—	—

КАРТА-ПЛАН ТЕРРИТОРИИ
Сведения об уточняемых земельных участках

н1574У	н1575У	3,35	—	—
н1575У	н1576У	2,03	—	—
н1576У	н1577У	2,41	—	—
н1577У	н1578У	3,39	—	—
н1578У	н1579У	2,74	—	—
н1579У	н1580У	3,75	—	—
н1580У	н1581У	2,84	—	—
н1581У	н1582У	3,09	—	—
н1582У	н1583У	2,67	—	—
н1583У	н1584У	0,86	—	—
н1584У	н1585У	2,83	—	—
н1585У	н1586У	1,73	—	—
н1586У	н1587У	1,13	—	—
н1587У	381	11,94	—	—
381	н1588У	9,80	—	—
н1588У	н1589У	4,25	—	—
н1589У	н1590У	7,06	—	—
н1590У	н1591У	5,29	—	—
н1591У	н1592У	4,91	—	—
н1592У	н1593У	2,14	—	—
н1593У	н1594У	4,24	—	—
н1594У	н1595У	5,86	—	—
н1595У	н1596У	5,26	—	—
н1596У	н1597У	3,56	—	—
н1597У	н1598У	3,37	—	—
н1598У	н1599У	2,29	—	—
н1599У	н1600У	5,05	—	—
н1600У	н1601У	4,50	—	—
н1601У	н1602У	3,51	—	—
н1602У	н1603У	2,99	—	—
н1603У	н1604У	3,95	—	—
н1604У	н1605У	2,35	—	—
н1605У	н1606У	2,71	—	—
н1606У	н1607У	5,39	—	—

КАРТА-ПЛАН ТЕРРИТОРИИ
Сведения об уточняемых земельных участках

н1607У	н1608У	2,29	—	—
н1608У	н1609У	3,31	—	—
н1609У	н1610У	2,02	—	—
н1610У	н1568У	3,02	—	—

3. Сведения о характеристиках уточняемого земельного участка с кадастровым номером 05:23:000013:90 :

№ п/п	Наименование характеристик земельного участка	Значение характеристики
1	2	3
1.	Адрес земельного участка	—
1.1.	Сведения о местоположении земельного участка (при отсутствии адреса) в структурированном в соответствии с федеральной информационной адресной системой виде	Республика Дагестан, р-н. Ботлихский, с. Шодрога, ул. Амиль
1.2.	Дополнительные сведения о местоположении земельного участка	—
2.	Площадь земельного участка ± величина погрешности определения(вычисления) площади ($P \pm \Delta P$), м ²	1058±15
3.	Формула, примененная для вычисления предельной погрешности определения площади земельного участка, с подставленными значениями и итоговые (вычисленные) значения (ΔP), м ²	$\Delta P = 3,5 \cdot M_t \cdot \sqrt{P_{\text{док}}} = 3,5 \cdot 0,10 \cdot \sqrt{1800} = 15$
4.	Площадь земельного участка согласно сведениям Единого государственного реестра недвижимости ($P_{\text{кад}}$), м ²	1800
5.	Оценка расхождения P и $P_{\text{кад}}$ ($P - P_{\text{кад}}$), м ²	-742
6.	Предельный минимальный и максимальный размеры земельного участка ($P_{\text{мин}}$ и $P_{\text{макс}}$), м ²	—
7.	Вид (виды) разрешенного использования	Для ведения личного подсобного хозяйства и строительства ИЖД
7.1.	Дополнительные сведения об использовании земельного участка	—
8.	Кадастровый или иной государственный учетный номер (инвентарный) здания, сооружения, объекта незавершенного строительства, расположенного на земельном участке	05:23:000013:317
9.	Сведения о земельных участках (землях общего пользования, территории общего пользования), посредством которых обеспечивается доступ	—
10.	Иные сведения	—

4. Пояснения к сведениям об уточняемом земельном участке с кадастровым номером 05:23:000013:90 :

1.	—
----	---

КАРТА-ПЛАН ТЕРРИТОРИИ
Сведения об уточняемых земельных участках

1. Сведения о характерных точках границы уточняемого земельного участка с кадастровым номером 05:23:000013:93 :

Система координат МСК-05

Зона № 1

Обозначение характерных точек границ	Координаты, м				Метод определения координат	Формулы, примененные для расчета средней квадратической погрешности определения координат характерных точек границ (M_t), с подставленными в такие формулы значениями и итоговые (вычисленные) значения M_t , м	Описание закрепления точки
	содержатся в Едином государственном реестре недвижимости		определены в результате выполнения комплексных кадастровых работ				
	X	Y	X	Y			
1	2	3	4	5	6	7	8
н911У	—	—	184291,08	236642,85	—	—	—
н912У	—	—	184297,13	236658,26	—	—	—
н913У	—	—	184300,45	236673,68	—	—	—
н914У	—	—	184297,02	236681,79	—	—	—
н915У	—	—	184292,91	236688,18	—	—	—
н916У	—	—	184286,17	236694,35	—	—	—
н917У	—	—	184283,20	236695,84	—	—	—
н918У	—	—	184285,37	236698,92	—	—	—
н919У	—	—	184271,55	236711,82	—	—	—
н920У	—	—	184267,78	236705,54	—	—	—
н921У	—	—	184265,96	236701,77	—	—	—
н922У	—	—	184263,22	236695,15	—	—	—
н923У	—	—	184262,42	236692,30	—	—	—
н924У	—	—	184261,25	236690,19	—	—	—
н925У	—	—	184262,11	236687,79	—	—	—
н926У	—	—	184267,25	236680,94	—	—	—
н927У	—	—	184281,15	236669,00	—	—	—
н928У	—	—	184275,00	236662,19	—	—	—
н929У	—	—	184269,52	236655,79	—	—	—
н930У	—	—	184267,46	236651,91	—	—	—
н931У	—	—	184266,98	236645,59	—	—	—

КАРТА-ПЛАН ТЕРРИТОРИИ
Сведения об уточняемых земельных участках

н932У	—	—	184267,61	236637,14	—	—
н933У	—	—	184268,13	236632,00	—	—
н934У	—	—	184268,58	236628,12	—	—
н935У	—	—	184265,71	236623,43	—	—
н936У	—	—	184264,47	236619,89	—	—
н937У	—	—	184258,08	236607,10	—	—
н938У	—	—	184252,14	236596,14	—	—
н939У	—	—	184255,68	236597,85	—	—
н940У	—	—	184259,33	236598,99	—	—
н941У	—	—	184269,27	236610,99	—	—
н942У	—	—	184276,81	236621,04	—	—
н943У	—	—	184283,54	236631,66	—	—
н944У	—	—	184287,88	236638,85	—	—
н911У	—	—	184291,08	236642,85	—	—

2. Сведения о частях границ уточняемого земельного участка с кадастровым номером 05:23:000013:93 :

Обозначение части границ		Горизонтальное проложение (S), м	Описание прохождения части границ	Сведения о согласовании местоположения границ(согласовано/спорное)
от т.	до т.			
1	2	3	4	5
н911У	н912У	16,56	—	—
н912У	н913У	15,77	—	—
н913У	н914У	8,81	—	—
н914У	н915У	7,60	—	—
н915У	н916У	9,14	—	—
н916У	н917У	3,32	—	—
н917У	н918У	3,77	—	—
н918У	н919У	18,91	—	—
н919У	н920У	7,32	—	—
н920У	н921У	4,19	—	—
н921У	н922У	7,16	—	—
н922У	н923У	2,96	—	—
н923У	н924У	2,41	—	—
н924У	н925У	2,55	—	—
н925У	н926У	8,56	—	—

КАРТА-ПЛАН ТЕРРИТОРИИ
Сведения об уточняемых земельных участках

н926У	н927У	18,32	—	—
н927У	н928У	9,18	—	—
н928У	н929У	8,43	—	—
н929У	н930У	4,39	—	—
н930У	н931У	6,34	—	—
н931У	н932У	8,47	—	—
н932У	н933У	5,17	—	—
н933У	н934У	3,91	—	—
н934У	н935У	5,50	—	—
н935У	н936У	3,75	—	—
н936У	н937У	14,30	—	—
н937У	н938У	12,47	—	—
н938У	н939У	3,93	—	—
н939У	н940У	3,82	—	—
н940У	н941У	15,58	—	—
н941У	н942У	12,56	—	—
н942У	н943У	12,57	—	—
н943У	н944У	8,40	—	—
н944У	н911У	5,12	—	—

3. Сведения о характеристиках уточняемого земельного участка с кадастровым номером 05:23:000013:93 :

№ п/п	Наименование характеристик земельного участка	Значение характеристики
1	2	3
1.	Адрес земельного участка	—
1.1.	Сведения о местоположении земельного участка (при отсутствии адреса) в структурированном в соответствии с федеральной информационной адресной системой виде	Республика Дагестан, р-н. Ботлихский, с. Шодрога, ул. Амиль
1.2.	Дополнительные сведения о местоположении земельного участка	—
2.	Площадь земельного участка ± величина погрешности определения(вычисления) площади ($P \pm \Delta P$), м ²	2116±29
3.	Формула, примененная для вычисления предельной погрешности определения площади земельного участка, с подставленными значениями и итоговые (вычисленные) значения (ΔP), м ²	$\Delta P = 3,5 \cdot M_t \cdot \sqrt{P_{\text{док}}} = 3,5 \cdot 0,10 \cdot \sqrt{6800} = 29$

КАРТА-ПЛАН ТЕРРИТОРИИ
Сведения об уточняемых земельных участках

1	2	3
4.	Площадь земельного участка согласно сведениям Единого государственного реестра недвижимости (Ркад), м ²	6800
5.	Оценка расхождения Р и Ркад (Р – Ркад), м ²	-4684
6.	Предельный минимальный и максимальный размеры земельного участка (Рмин и Рмакс), м ²	—
7.	Вид (виды) разрешенного использования	Для ведения личного подсобного хозяйства и строительства ИЖД
7.1.	Дополнительные сведения об использовании земельного участка	—
8.	Кадастровый или иной государственный учетный номер (инвентарный) здания, сооружения, объекта незавершенного строительства, расположенного на земельном участке	—
9.	Сведения о земельных участках (землях общего пользования, территории общего пользования), посредством которых обеспечивается доступ	—
10.	Иные сведения	—

4. Пояснения к сведениям об уточняемом земельном участке с кадастровым номером 05:23:000013:93 :

1.	—
----	---

1. Сведения о характерных точках границы уточняемого земельного участка с кадастровым номером 05:23:000013:94 :

Система координат МСК-05

Зона № 1

Обозначение характерных точек границ	Координаты, м				Метод определения координат	Формулы, примененные для расчета средней квадратической погрешности определения координат характерных точек границ (M _t), с подставленными в такие формулы значениями и итоговые (вычисленные) значения M _t , м	Описание закрепления точки
	содержатся в Едином государственном реестре недвижимости		определены в результате выполнения комплексных кадастровых работ				
	X	Y	X	Y			
1	2	3	4	5	6	7	8
н159У	—	—	184538,31	236281,67	—	—	—
н160У	—	—	184539,82	236288,12	—	—	—
н161У	—	—	184536,73	236293,71	—	—	—
н162У	—	—	184534,23	236292,73	—	—	—

КАРТА-ПЛАН ТЕРРИТОРИИ
Сведения об уточняемых земельных участках

н148У	—	—	184527,54	236290,14	—	—
н147У	—	—	184522,27	236287,74	—	—
н163У	—	—	184523,19	236285,15	—	—
н164У	—	—	184526,34	236280,00	—	—
н165У	—	—	184528,89	236275,77	—	—
н166У	—	—	184530,17	236273,61	—	—
н159У	—	—	184538,31	236281,67	—	—

2. Сведения о частях границ уточняемого земельного участка с кадастровым номером 05:23:000013:94 :

Обозначение части границ		Горизонтальное проложение (S), м	Описание прохождения части границ	Сведения о согласовании местоположения границ(согласовано/спорное)
от т.	до т.			
1	2	3	4	5
н159У	н160У	6,62	—	—
н160У	н161У	6,39	—	—
н161У	н162У	2,69	—	—
н162У	н148У	7,17	—	—
н148У	н147У	5,79	—	—
н147У	н163У	2,75	—	—
н163У	н164У	6,04	—	—
н164У	н165У	4,94	—	—
н165У	н166У	2,51	—	—
н166У	н159У	11,46	—	—

3. Сведения о характеристиках уточняемого земельного участка с кадастровым номером 05:23:000013:94 :

№ п/п	Наименование характеристик земельного участка	Значение характеристики
1	2	3
1.	Адрес земельного участка	—
1.1.	Сведения о местоположении земельного участка (при отсутствии адреса) в структурированном в соответствии с федеральной информационной адресной системой виде	Республика Дагестан, р-н. Ботлихский, с. Шодрога, кв-л. 368980
1.2.	Дополнительные сведения о местоположении земельного участка	—
2.	Площадь земельного участка ± величина погрешности определения(вычисления) площади ($P \pm \Delta P$), м ²	200±16

КАРТА-ПЛАН ТЕРРИТОРИИ
Сведения об уточняемых земельных участках

1	2	3
3.	Формула, примененная для вычисления предельной погрешности определения площади земельного участка, с подставленными значениями и итоговые (вычисленные) значения (ΔP), м ²	$\Delta P = 3,5 \cdot M_t \cdot \sqrt{P_{\text{док}}} = 3,5 \cdot 0,10 \cdot \sqrt{2200} = 16$
4.	Площадь земельного участка согласно сведениям Единого государственного реестра недвижимости ($P_{\text{кад}}$), м ²	2200
5.	Оценка расхождения P и $P_{\text{кад}}$ ($P - P_{\text{кад}}$), м ²	-2000
6.	Предельный минимальный и максимальный размеры земельного участка ($P_{\text{мин}}$ и $P_{\text{макс}}$), м ²	—
7.	Вид (виды) разрешенного использования	Для ведения личного подсобного хозяйства
7.1.	Дополнительные сведения об использовании земельного участка	—
8.	Кадастровый или иной государственный учетный номер (инвентарный) здания, сооружения, объекта незавершенного строительства, расположенного на земельном участке	—
9.	Сведения о земельных участках (землях общего пользования, территории общего пользования), посредством которых обеспечивается доступ	—
10.	Иные сведения	—

4. Пояснения к сведениям об уточняемом земельном участке с кадастровым номером 05:23:000013:94 :

1. —

1. Сведения о характерных точках границы уточняемого земельного участка с кадастровым номером 05:23:000013:95 :

Система координат МСК-05

Зона № 1

Обозначение характерных точек границ	Координаты, м				Метод определения координат	Формулы, примененные для расчета средней квадратической погрешности определения координат характерных точек границ (M_t), с подставленными в такие формулы значениями и итоговые (вычисленные) значения M_t , м	Описание закрепления точки
	содержатся в Едином государственном реестре недвижимости		определены в результате выполнения комплексных кадастровых работ				
	X	Y	X	Y			
1	2	3	4	5	6	7	8
н2153У	—	—	184432,66	236031,66	—	—	—

КАРТА-ПЛАН ТЕРРИТОРИИ
Сведения об уточняемых земельных участках

н2152У	—	—	184435,08	236035,58	—	—
н2151У	—	—	184440,36	236039,65	—	—
н2150У	—	—	184444,36	236043,22	—	—
н2149У	—	—	184446,79	236046,57	—	—
н2161У	—	—	184441,96	236051,32	—	—
н2162У	—	—	184436,68	236056,32	—	—
н2163У	—	—	184432,90	236060,74	—	—
н2164У	—	—	184429,83	236066,16	—	—
н2165У	—	—	184426,48	236070,30	—	—
н2166У	—	—	184424,19	236067,95	—	—
н2167У	—	—	184420,34	236063,17	—	—
н2168У	—	—	184417,41	236059,81	—	—
н2169У	—	—	184414,13	236055,75	—	—
н2170У	—	—	184411,13	236051,11	—	—
н2171У	—	—	184409,56	236046,68	—	—
н2172У	—	—	184407,99	236041,19	—	—
н2173У	—	—	184406,07	236034,69	—	—
н2174У	—	—	184405,71	236030,13	—	—
н2175У	—	—	184405,92	236025,13	—	—
н2176У	—	—	184405,99	236020,07	—	—
н2136У	—	—	184407,68	236015,56	—	—
н2135У	—	—	184412,49	236009,68	—	—
н2134У	—	—	184414,96	236007,11	—	—
н2155У	—	—	184421,17	236018,39	—	—
н2154У	—	—	184429,66	236032,52	—	—
н2153У	—	—	184432,66	236031,66	—	—

2. Сведения о частях границ уточняемого земельного участка с кадастровым номером 05:23:000013:95 :

Обозначение части границ		Горизонтальное проложение (S), м	Описание прохождения части границ	Сведения о согласовании местоположения границ(согласовано/спорное)
от т.	до т.			
1	2	3	4	5
н2153У	н2152У	4,61	—	—
н2152У	н2151У	6,67	—	—
н2151У	н2150У	5,36	—	—

КАРТА-ПЛАН ТЕРРИТОРИИ
Сведения об уточняемых земельных участках

н2150У	н2149У	4,14	—	—
н2149У	н2161У	6,77	—	—
н2161У	н2162У	7,27	—	—
н2162У	н2163У	5,82	—	—
н2163У	н2164У	6,23	—	—
н2164У	н2165У	5,33	—	—
н2165У	н2166У	3,28	—	—
н2166У	н2167У	6,14	—	—
н2167У	н2168У	4,46	—	—
н2168У	н2169У	5,22	—	—
н2169У	н2170У	5,53	—	—
н2170У	н2171У	4,70	—	—
н2171У	н2172У	5,71	—	—
н2172У	н2173У	6,78	—	—
н2173У	н2174У	4,57	—	—
н2174У	н2175У	5,00	—	—
н2175У	н2176У	5,06	—	—
н2176У	н2136У	4,82	—	—
н2136У	н2135У	7,60	—	—
н2135У	н2134У	3,56	—	—
н2134У	н2155У	12,88	—	—
н2155У	н2154У	16,48	—	—
н2154У	н2153У	3,12	—	—

3. Сведения о характеристиках уточняемого земельного участка с кадастровым номером 05:23:000013:95 :

№ п/п	Наименование характеристик земельного участка	Значение характеристики
1	2	3
1.	Адрес земельного участка	—
1.1.	Сведения о местоположении земельного участка (при отсутствии адреса) в структурированном в соответствии с федеральной информационной адресной системой виде	Республика Дагестан, р-н. Ботлихский, с. Шодрода, кв-л. 368980
1.2.	Дополнительные сведения о местоположении земельного участка	—
2.	Площадь земельного участка ± величина погрешности определения(вычисления) площади ($P \pm \Delta P$), м ²	1271±18

КАРТА-ПЛАН ТЕРРИТОРИИ
Сведения об уточняемых земельных участках

1	2	3
3.	Формула, примененная для вычисления предельной погрешности определения площади земельного участка, с подставленными значениями и итоговые (вычисленные) значения (ΔP), м ²	$\Delta P = 3,5 \cdot M_t \cdot \sqrt{P_{\text{ДОК}}} = 3,5 \cdot 0,10 \cdot \sqrt{2700} = 18$
4.	Площадь земельного участка согласно сведениям Единого государственного реестра недвижимости ($P_{\text{кад}}$), м ²	2700
5.	Оценка расхождения P и $P_{\text{кад}}$ ($P - P_{\text{кад}}$), м ²	-1429
6.	Предельный минимальный и максимальный размеры земельного участка ($P_{\text{мин}}$ и $P_{\text{макс}}$), м ²	—
7.	Вид (виды) разрешенного использования	Для ведения личного подсобного хозяйства
7.1.	Дополнительные сведения об использовании земельного участка	—
8.	Кадастровый или иной государственный учетный номер (инвентарный) здания, сооружения, объекта незавершенного строительства, расположенного на земельном участке	—
9.	Сведения о земельных участках (землях общего пользования, территории общего пользования), посредством которых обеспечивается доступ	—
10.	Иные сведения	—

4. Пояснения к сведениям об уточняемом земельном участке с кадастровым номером 05:23:000013:95 :

1. —

1. Сведения о характерных точках границы уточняемого земельного участка с кадастровым номером 05:23:000013:99 :

Система координат МСК-05

Зона № 1

Обозначение характерных точек границ	Координаты, м				Метод определения координат	Формулы, примененные для расчета средней квадратической погрешности определения координат характерных точек границ (M_t), с подставленными в такие формулы значениями и итоговые (вычисленные) значения M_t , м	Описание закрепления точки
	содержатся в Едином государственном реестре недвижимости		определены в результате выполнения комплексных кадастровых работ				
	X	Y	X	Y			
1	2	3	4	5	6	7	8
н1966У	—	—	184477,49	236123,70	—	—	—

КАРТА-ПЛАН ТЕРРИТОРИИ
Сведения об уточняемых земельных участках

н1971У	—	—	184476,41	236130,29	—	—
н1972У	—	—	184475,57	236137,47	—	—
н1944У	—	—	184477,41	236143,65	—	—
н1948У	—	—	184464,64	236145,88	—	—
н1973У	—	—	184465,99	236139,63	—	—
н1974У	—	—	184466,11	236132,92	—	—
н1975У	—	—	184466,71	236128,25	—	—
н1967У	—	—	184468,75	236121,31	—	—
н1966У	—	—	184477,49	236123,70	—	—

2. Сведения о частях границ уточняемого земельного участка с кадастровым номером 05:23:000013:99 :

Обозначение части границ		Горизонтальное проложение (S), м	Описание прохождения части границ	Сведения о согласовании местоположения границ(согласовано/спорное)
от т.	до т.			
1	2	3	4	5
н1966У	н1971У	6,68	—	—
н1971У	н1972У	7,23	—	—
н1972У	н1944У	6,45	—	—
н1944У	н1948У	12,96	—	—
н1948У	н1973У	6,39	—	—
н1973У	н1974У	6,71	—	—
н1974У	н1975У	4,71	—	—
н1975У	н1967У	7,23	—	—
н1967У	н1966У	9,06	—	—

3. Сведения о характеристиках уточняемого земельного участка с кадастровым номером 05:23:000013:99 :

№ п/п	Наименование характеристик земельного участка	Значение характеристики
1	2	3
1.	Адрес земельного участка	—
1.1.	Сведения о местоположении земельного участка (при отсутствии адреса) в структурированном в соответствии с федеральной информационной адресной системой виде	Республика Дагестан, р-н. Ботлихский, с. Шодрода, ул. ур. Белеха авал
1.2.	Дополнительные сведения о местоположении земельного участка	—
2.	Площадь земельного участка ± величина погрешности определения(вычисления) площади ($P \pm \Delta P$), м ²	227±13

КАРТА-ПЛАН ТЕРРИТОРИИ
Сведения об уточняемых земельных участках

1	2	3
3.	Формула, примененная для вычисления предельной погрешности определения площади земельного участка, с подставленными значениями и итоговые (вычисленные) значения (ΔP), м ²	$\Delta P = 3,5 \cdot M_t \cdot \sqrt{P_{\text{док}}} = 3,5 \cdot 0,10 \cdot \sqrt{1300} = 13$
4.	Площадь земельного участка согласно сведениям Единого государственного реестра недвижимости ($P_{\text{кад}}$), м ²	1300
5.	Оценка расхождения P и $P_{\text{кад}}$ ($P - P_{\text{кад}}$), м ²	-1073
6.	Предельный минимальный и максимальный размеры земельного участка ($P_{\text{мин}}$ и $P_{\text{макс}}$), м ²	—
7.	Вид (виды) разрешенного использования	Для ведения личного подсобного хозяйства и строительства ИЖД
7.1.	Дополнительные сведения об использовании земельного участка	—
8.	Кадастровый или иной государственный учетный номер (инвентарный) здания, сооружения, объекта незавершенного строительства, расположенного на земельном участке	—
9.	Сведения о земельных участках (землях общего пользования, территории общего пользования), посредством которых обеспечивается доступ	—
10.	Иные сведения	—

4. Пояснения к сведениям об уточняемом земельном участке с кадастровым номером 05:23:000013:99 :

1. —

1. Сведения о характерных точках границы уточняемого земельного участка с кадастровым номером 05:23:000013:100 :

Система координат МСК-05

Зона № 1

Обозначение характерных точек границ	Координаты, м				Метод определения координат	Формулы, примененные для расчета средней квадратической погрешности определения координат характерных точек границ (M_t), с подставленными в такие формулы значениями и итоговые (вычисленные) значения M_t , м	Описание закрепления точки
	содержатся в Едином государственном реестре недвижимости		определены в результате выполнения комплексных кадастровых работ				
	X	Y	X	Y			
1	2	3	4	5	6	7	8
н2807У	—	—	184681,76	236664,23	—	—	—

КАРТА-ПЛАН ТЕРРИТОРИИ
Сведения об уточняемых земельных участках

н2808У	—	—	184689,64	236678,28	—	—
н2809У	—	—	184697,01	236689,41	—	—
н2810У	—	—	184703,00	236702,43	—	—
н2811У	—	—	184705,91	236710,65	—	—
н2812У	—	—	184698,38	236710,14	—	—
н2813У	—	—	184691,35	236710,31	—	—
н2814У	—	—	184683,47	236710,65	—	—
н2815У	—	—	184677,48	236710,99	—	—
н2816У	—	—	184670,45	236708,08	—	—
н2817У	—	—	184664,12	236703,46	—	—
н2818У	—	—	184656,92	236702,94	—	—
н2819У	—	—	184652,47	236706,37	—	—
н2820У	—	—	184649,38	236709,62	—	—
н2821У	—	—	184646,13	236716,13	—	—
н2822У	—	—	184643,90	236706,37	—	—
н2823У	—	—	184638,25	236699,35	—	—
н2824У	—	—	184629,17	236698,66	—	—
н1882У	—	—	184612,21	236699,35	—	—
н1881У	—	—	184614,10	236698,66	—	—
н1880У	—	—	184615,64	236696,09	—	—
н1879У	—	—	184617,87	236693,69	—	—
н1878У	—	—	184621,81	236691,64	—	—
н2825У	—	—	184624,89	236688,73	—	—
н1876У	—	—	184624,81	236685,08	—	—
н1874У	—	—	184624,89	236682,56	—	—
н1873У	—	—	184625,42	236679,29	—	—
н1872У	—	—	184625,72	236676,17	—	—
н1871У	—	—	184627,32	236673,81	—	—
н1870У	—	—	184630,03	236670,91	—	—
н1869У	—	—	184632,60	236669,37	—	—
н1868У	—	—	184635,85	236668,00	—	—
н1867У	—	—	184638,25	236666,11	—	—
н1866У	—	—	184640,31	236664,92	—	—
н1865У	—	—	184644,42	236664,40	—	—

КАРТА-ПЛАН ТЕРРИТОРИИ
Сведения об уточняемых земельных участках

н2826У	—	—	184647,67	236664,57	—	—
н1863У	—	—	184652,29	236663,91	—	—
н1862У	—	—	184659,68	236663,61	—	—
н2827У	—	—	184662,75	236663,89	—	—
н2828У	—	—	184669,77	236661,15	—	—
н2829У	—	—	184675,25	236658,58	—	—
н2830У	—	—	184675,59	236656,18	—	—
н2807У	—	—	184681,76	236664,23	—	—

2. Сведения о частях границ уточняемого земельного участка с кадастровым номером 05:23:000013:100 :

Обозначение части границ		Горизонтальное проложение (S), м	Описание прохождения части границ	Сведения о согласовании местоположения границ(согласовано/спорное)
от т.	до т.			
1	2	3	4	5
н2807У	н2808У	16,11	—	—
н2808У	н2809У	13,35	—	—
н2809У	н2810У	14,33	—	—
н2810У	н2811У	8,72	—	—
н2811У	н2812У	7,55	—	—
н2812У	н2813У	7,03	—	—
н2813У	н2814У	7,89	—	—
н2814У	н2815У	6,00	—	—
н2815У	н2816У	7,61	—	—
н2816У	н2817У	7,84	—	—
н2817У	н2818У	7,22	—	—
н2818У	н2819У	5,62	—	—
н2819У	н2820У	4,48	—	—
н2820У	н2821У	7,28	—	—
н2821У	н2822У	10,01	—	—
н2822У	н2823У	9,01	—	—
н2823У	н2824У	9,11	—	—
н2824У	н1882У	16,97	—	—
н1882У	н1881У	2,01	—	—
н1881У	н1880У	3,00	—	—
н1880У	н1879У	3,28	—	—

КАРТА-ПЛАН ТЕРРИТОРИИ
Сведения об уточняемых земельных участках

н1879У	н1878У	4,44	—	—
н1878У	н2825У	4,24	—	—
н2825У	н1876У	3,65	—	—
н1876У	н1874У	2,52	—	—
н1874У	н1873У	3,31	—	—
н1873У	н1872У	3,13	—	—
н1872У	н1871У	2,85	—	—
н1871У	н1870У	3,97	—	—
н1870У	н1869У	3,00	—	—
н1869У	н1868У	3,53	—	—
н1868У	н1867У	3,05	—	—
н1867У	н1866У	2,38	—	—
н1866У	н1865У	4,14	—	—
н1865У	н2826У	3,25	—	—
н2826У	н1863У	4,67	—	—
н1863У	н1862У	7,40	—	—
н1862У	н2827У	3,08	—	—
н2827У	н2828У	7,54	—	—
н2828У	н2829У	6,05	—	—
н2829У	н2830У	2,42	—	—
н2830У	н2807У	10,14	—	—

3. Сведения о характеристиках уточняемого земельного участка с кадастровым номером 05:23:000013:100 :

№ п/п	Наименование характеристик земельного участка	Значение характеристики
1	2	3
1.	Адрес земельного участка	—
1.1.	Сведения о местоположении земельного участка (при отсутствии адреса) в структурированном в соответствии с федеральной информационной адресной системой виде	Республика Дагестан, р-н Ботлихский, с Шодрода, ул ур.Саримольала
1.2.	Дополнительные сведения о местоположении земельного участка	—
2.	Площадь земельного участка ± величина погрешности определения(вычисления) площади ($P \pm \Delta P$), м ²	2963±28

КАРТА-ПЛАН ТЕРРИТОРИИ
Сведения об уточняемых земельных участках

1	2	3
3.	Формула, примененная для вычисления предельной погрешности определения площади земельного участка, с подставленными значениями и итоговые (вычисленные) значения (ΔP), м ²	$\Delta P = 3,5 \cdot M_t \cdot \sqrt{P_{\text{док}}} = 3,5 \cdot 0,10 \cdot \sqrt{6300} = 28$
4.	Площадь земельного участка согласно сведениям Единого государственного реестра недвижимости ($P_{\text{кад}}$), м ²	6300
5.	Оценка расхождения P и $P_{\text{кад}}$ ($P - P_{\text{кад}}$), м ²	-3337
6.	Предельный минимальный и максимальный размеры земельного участка ($P_{\text{мин}}$ и $P_{\text{макс}}$), м ²	—
7.	Вид (виды) разрешенного использования	Для ведения личного подсобного хозяйства
7.1.	Дополнительные сведения об использовании земельного участка	—
8.	Кадастровый или иной государственный учетный номер (инвентарный) здания, сооружения, объекта незавершенного строительства, расположенного на земельном участке	—
9.	Сведения о земельных участках (землях общего пользования, территории общего пользования), посредством которых обеспечивается доступ	—
10.	Иные сведения	—

4. Пояснения к сведениям об уточняемом земельном участке с кадастровым номером 05:23:000013:100 :

1. —

1. Сведения о характерных точках границы уточняемого земельного участка с кадастровым номером 05:23:000013:101 :

Система координат МСК-05

Зона № 1

Обозначение характерных точек границ	Координаты, м				Метод определения координат	Формулы, примененные для расчета средней квадратической погрешности определения координат характерных точек границ (M_t), с подставленными в такие формулы значениями и итоговые (вычисленные) значения M_t , м	Описание закрепления точки
	содержатся в Едином государственном реестре недвижимости		определены в результате выполнения комплексных кадастровых работ				
	X	Y	X	Y			
1	2	3	4	5	6	7	8
н3175У	—	—	184190,13	235650,48	—	—	—

КАРТА-ПЛАН ТЕРРИТОРИИ
Сведения об уточняемых земельных участках

н3174У	—	—	184199,43	235664,91	—	—
н3414У	—	—	184200,56	235664,20	—	—
н3415У	—	—	184202,14	235669,42	—	—
н3416У	—	—	184198,17	235678,08	—	—
н3417У	—	—	184194,27	235686,82	—	—
н3418У	—	—	184191,38	235692,89	—	—
н3424У	—	—	184181,84	235700,55	—	—
н3425У	—	—	184168,84	235714,20	—	—
н3426У	—	—	184159,60	235723,37	—	—
н3427У	—	—	184155,99	235728,14	—	—
н3428У	—	—	184153,13	235724,09	—	—
н3429У	—	—	184152,26	235719,90	—	—
н3430У	—	—	184152,98	235713,69	—	—
н3431У	—	—	184151,03	235709,43	—	—
н3432У	—	—	184145,11	235702,64	—	—
н3433У	—	—	184143,23	235698,81	—	—
н3434У	—	—	184141,64	235693,40	—	—
н3435У	—	—	184142,72	235690,29	—	—
н3436У	—	—	184142,58	235686,10	—	—
н3437У	—	—	184142,51	235681,62	—	—
н3438У	—	—	184143,09	235677,87	—	—
н3439У	—	—	184144,82	235672,16	—	—
н3440У	—	—	184146,99	235667,75	—	—
н3441У	—	—	184151,32	235661,69	—	—
н3442У	—	—	184153,27	235658,44	—	—
н3443У	—	—	184156,45	235651,79	—	—
н3444У	—	—	184161,40	235653,32	—	—
н3178У	—	—	184160,08	235655,69	—	—
н3177У	—	—	184173,66	235657,57	—	—
н3176У	—	—	184181,08	235655,18	—	—
н3175У	—	—	184190,13	235650,48	—	—

КАРТА-ПЛАН ТЕРРИТОРИИ
Сведения об уточняемых земельных участках

2. Сведения о частях границ уточняемого земельного участка с кадастровым номером 05:23:000013:101 :

Обозначение части границ		Горизонтальное проложение (S), м	Описание прохождения части границ	Сведения о согласовании местоположения границ(согласовано/спорное)
от т.	до т.			
1	2	3	4	5
н3175У	н3174У	17,17	—	—
н3174У	н3414У	1,33	—	—
н3414У	н3415У	5,45	—	—
н3415У	н3416У	9,53	—	—
н3416У	н3417У	9,57	—	—
н3417У	н3418У	6,72	—	—
н3418У	н3424У	12,23	—	—
н3424У	н3425У	18,85	—	—
н3425У	н3426У	13,02	—	—
н3426У	н3427У	5,98	—	—
н3427У	н3428У	4,96	—	—
н3428У	н3429У	4,28	—	—
н3429У	н3430У	6,25	—	—
н3430У	н3431У	4,69	—	—
н3431У	н3432У	9,01	—	—
н3432У	н3433У	4,27	—	—
н3433У	н3434У	5,64	—	—
н3434У	н3435У	3,29	—	—
н3435У	н3436У	4,19	—	—
н3436У	н3437У	4,48	—	—
н3437У	н3438У	3,79	—	—
н3438У	н3439У	5,97	—	—
н3439У	н3440У	4,91	—	—
н3440У	н3441У	7,45	—	—
н3441У	н3442У	3,79	—	—
н3442У	н3443У	7,37	—	—
н3443У	н3444У	5,18	—	—
н3444У	н3178У	2,71	—	—
н3178У	н3177У	13,71	—	—

КАРТА-ПЛАН ТЕРРИТОРИИ
Сведения об уточняемых земельных участках

н3177У	н3176У	7,80	—	—
н3176У	н3175У	10,20	—	—

3. Сведения о характеристиках уточняемого земельного участка с кадастровым номером 05:23:000013:101 :

№ п/п	Наименование характеристик земельного участка	Значение характеристики
1	2	3
1.	Адрес земельного участка	—
1.1.	Сведения о местоположении земельного участка (при отсутствии адреса) в структурированном в соответствии с федеральной информационной адресной системой виде	Республика Дагестан, р-н Ботлихский, с Шодрода, уч-к Гъаникъара
1.2.	Дополнительные сведения о местоположении земельного участка	—
2.	Площадь земельного участка ± величина погрешности определения(вычисления) площади ($P \pm \Delta P$), м ²	2764±11
3.	Формула, примененная для вычисления предельной погрешности определения площади земельного участка, с подставленными значениями и итоговые (вычисленные) значения (ΔP), м ²	$\Delta P = 3,5 \cdot M_t \cdot \sqrt{P_{\text{док}}} = 3,5 \cdot 0,10 \cdot \sqrt{1000} = 11$
4.	Площадь земельного участка согласно сведениям Единого государственного реестра недвижимости ($P_{\text{кад}}$), м ²	1000
5.	Оценка расхождения P и $P_{\text{кад}}$ ($P - P_{\text{кад}}$), м ²	1764
6.	Предельный минимальный и максимальный размеры земельного участка ($P_{\text{мин}}$ и $P_{\text{макс}}$), м ²	—
7.	Вид (виды) разрешенного использования	Для ведения личного подсобного хозяйства и строительства ИЖД
7.1.	Дополнительные сведения об использовании земельного участка	—
8.	Кадастровый или иной государственный учетный номер (инвентарный) здания, сооружения, объекта незавершенного строительства, расположенного на земельном участке	—
9.	Сведения о земельных участках (землях общего пользования, территории общего пользования), посредством которых обеспечивается доступ	—
10.	Иные сведения	—

4. Пояснения к сведениям об уточняемом земельном участке с кадастровым номером 05:23:000013:101 :

1.	—
----	---

1. Сведения о характерных точках границы уточняемого земельного участка с кадастровым номером 05:23:000013:104 :

КАРТА-ПЛАН ТЕРРИТОРИИ
Сведения об уточняемых земельных участках

Система координат МСК-05

Зона № 1

Обозначение характерных точек границ	Координаты, м				Метод определения координат	Формулы, примененные для расчета средней квадратической погрешности определения координат характерных точек границ (M_t), с подставленными в такие формулы значениями и итоговые (вычисленные) значения M_t , м	Описание закрепления точки
	содержатся в Едином государственном реестре недвижимости		определены в результате выполнения комплексных кадастровых работ				
	X	Y	X	Y			
1	2	3	4	5	6	7	8
н2280У	—	—	184448,69	236153,74	—	—	—
н1931У	—	—	184449,55	236156,90	—	—	—
н1943У	—	—	184444,07	236157,86	—	—	—
н1942У	—	—	184438,00	236157,97	—	—	—
н1941У	—	—	184431,67	236157,38	—	—	—
н2282У	—	—	184435,65	236149,96	—	—	—
н2281У	—	—	184440,44	236151,77	—	—	—
н2280У	—	—	184448,69	236153,74	—	—	—

2. Сведения о частях границ уточняемого земельного участка с кадастровым номером 05:23:000013:104 :

Обозначение части границ		Горизонтальное проложение (S), м	Описание прохождения части границ	Сведения о согласовании местоположения границ(согласовано/спорное)
от т.	до т.			
1	2	3	4	5
н2280У	н1931У	3,27	—	—
н1931У	н1943У	5,56	—	—
н1943У	н1942У	6,07	—	—
н1942У	н1941У	6,36	—	—
н1941У	н2282У	8,42	—	—
н2282У	н2281У	5,12	—	—
н2281У	н2280У	8,48	—	—

КАРТА-ПЛАН ТЕРРИТОРИИ
Сведения об уточняемых земельных участках

3. Сведения о характеристиках уточняемого земельного участка с кадастровым номером 05:23:000013:104 :

№ п/п	Наименование характеристик земельного участка	Значение характеристики
1	2	3
1.	Адрес земельного участка	—
1.1.	Сведения о местоположении земельного участка (при отсутствии адреса) в структурированном в соответствии с федеральной информационной адресной системой виде	Республика Дагестан, р-н Ботлихский, с Шодрода
1.2.	Дополнительные сведения о местоположении земельного участка	—
2.	Площадь земельного участка ± величина погрешности определения(вычисления) площади ($P \pm \Delta P$), м ²	91±5
3.	Формула, примененная для вычисления предельной погрешности определения площади земельного участка, с подставленными значениями и итоговые (вычисленные) значения (ΔP), м ²	$\Delta P = 3,5 \cdot M_t \cdot \sqrt{P_{\text{ДОК}}} = 3,5 \cdot 0,10 \cdot \sqrt{200} = 5$
4.	Площадь земельного участка согласно сведениям Единого государственного реестра недвижимости ($P_{\text{кад}}$), м ²	200
5.	Оценка расхождения P и $P_{\text{кад}}$ ($P - P_{\text{кад}}$), м ²	-109
6.	Предельный минимальный и максимальный размеры земельного участка ($P_{\text{мин}}$ и $P_{\text{макс}}$), м ²	—
7.	Вид (виды) разрешенного использования	Для ведения личного подсобного хозяйства
7.1.	Дополнительные сведения об использовании земельного участка	—
8.	Кадастровый или иной государственный учетный номер (инвентарный) здания, сооружения, объекта незавершенного строительства, расположенного на земельном участке	—
9.	Сведения о земельных участках (землях общего пользования, территории общего пользования), посредством которых обеспечивается доступ	—
10.	Иные сведения	—

4. Пояснения к сведениям об уточняемом земельном участке с кадастровым номером 05:23:000013:104 :

1.	—
----	---

1. Сведения о характерных точках границы уточняемого земельного участка с кадастровым номером 05:23:000013:107 :

КАРТА-ПЛАН ТЕРРИТОРИИ
Сведения об уточняемых земельных участках

Система координат МСК-05

Зона № 1

Обозначение характерных точек границ	Координаты, м				Метод определения координат	Формулы, примененные для расчета средней квадратической погрешности определения координат характерных точек границ (M_t), с подставленными в такие формулы значениями и итоговые (вычисленные) значения M_t , м	Описание закрепления точки
	содержатся в Едином государственном реестре недвижимости		определены в результате выполнения комплексных кадастровых работ				
	X	Y	X	Y			
1	2	3	4	5	6	7	8
н2319У	—	—	184435,87	236123,40	—	—	—
н2320У	—	—	184442,52	236128,46	—	—	—
н2321У	—	—	184441,62	236132,88	—	—	—
н2322У	—	—	184439,70	236136,12	—	—	—
н2323У	—	—	184438,37	236138,25	—	—	—
н2324У	—	—	184432,20	236135,17	—	—	—
н2325У	—	—	184426,72	236132,88	—	—	—
н2326У	—	—	184426,13	236133,89	—	—	—
н2327У	—	—	184423,42	236132,34	—	—	—
н2328У	—	—	184425,65	236126,65	—	—	—
н2329У	—	—	184428,90	236119,63	—	—	—
н2319У	—	—	184435,87	236123,40	—	—	—

2. Сведения о частях границ уточняемого земельного участка с кадастровым номером 05:23:000013:107 :

Обозначение части границ		Горизонтальное проложение (S), м	Описание прохождения части границ	Сведения о согласовании местоположения границ(согласовано/спорное)
от т.	до т.			
1	2	3	4	5
н2319У	н2320У	8,36	—	—
н2320У	н2321У	4,51	—	—
н2321У	н2322У	3,77	—	—
н2322У	н2323У	2,51	—	—
н2323У	н2324У	6,90	—	—
н2324У	н2325У	5,94	—	—

КАРТА-ПЛАН ТЕРРИТОРИИ
Сведения об уточняемых земельных участках

н2325У	н2326У	1,17	—	—
н2326У	н2327У	3,12	—	—
н2327У	н2328У	6,11	—	—
н2328У	н2329У	7,74	—	—
н2329У	н2319У	7,92	—	—

3. Сведения о характеристиках уточняемого земельного участка с кадастровым номером 05:23:000013:107 :

№ п/п	Наименование характеристик земельного участка	Значение характеристики
1	2	3
1.	Адрес земельного участка	—
1.1.	Сведения о местоположении земельного участка (при отсутствии адреса) в структурированном в соответствии с федеральной информационной адресной системой виде	Республика Дагестан, р-н Ботлихский, с Шодрода
1.2.	Дополнительные сведения о местоположении земельного участка	—
2.	Площадь земельного участка ± величина погрешности определения (вычисления) площади ($P \pm \Delta P$), м ²	202±12
3.	Формула, примененная для вычисления предельной погрешности определения площади земельного участка, с подставленными значениями и итоговые (вычисленные) значения (ΔP), м ²	$\Delta P = 3,5 \cdot M_t \cdot \sqrt{P_{\text{док}}} = 3,5 \cdot 0,10 \cdot \sqrt{1100} = 12$
4.	Площадь земельного участка согласно сведениям Единого государственного реестра недвижимости ($P_{\text{кад}}$), м ²	1100
5.	Оценка расхождения P и $P_{\text{кад}}$ ($P - P_{\text{кад}}$), м ²	-898
6.	Предельный минимальный и максимальный размеры земельного участка ($P_{\text{мин}}$ и $P_{\text{макс}}$), м ²	—
7.	Вид (виды) разрешенного использования	Для ведения личного подсобного хозяйства
7.1.	Дополнительные сведения об использовании земельного участка	—
8.	Кадастровый или иной государственный учетный номер (инвентарный) здания, сооружения, объекта незавершенного строительства, расположенного на земельном участке	—
9.	Сведения о земельных участках (землях общего пользования, территории общего пользования), посредством которых обеспечивается доступ	—
10.	Иные сведения	—

4. Пояснения к сведениям об уточняемом земельном участке с кадастровым номером 05:23:000013:107 :

1.	—
----	---

КАРТА-ПЛАН ТЕРРИТОРИИ
Сведения об уточняемых земельных участках

1. Сведения о характерных точках границы уточняемого земельного участка с кадастровым номером 05:23:000013:108 :

Система координат МСК-05

Зона № 1

Обозначение характерных точек границ	Координаты, м				Метод определения координат	Формулы, примененные для расчета средней квадратической погрешности определения координат характерных точек границ (M_t), с подставленными в такие формулы значениями и итоговые (вычисленные) значения M_t , м	Описание закрепления точки
	содержатся в Едином государственном реестре недвижимости		определены в результате выполнения комплексных кадастровых работ				
	X	Y	X	Y			
1	2	3	4	5	6	7	8
н2999У	—	—	184218,38	236053,37	—	—	—
н3000У	—	—	184221,47	236057,45	—	—	—
н3001У	—	—	184227,36	236055,27	—	—	—
н3002У	—	—	184231,82	236054,17	—	—	—
н2510У	—	—	184232,62	236068,83	—	—	—
н2509У	—	—	184233,44	236076,58	—	—	—
н2508У	—	—	184234,07	236088,70	—	—	—
632	—	—	184229,97	236095,30	—	—	—
н3003У	—	—	184221,67	236101,67	—	—	—
н3004У	—	—	184206,36	236084,85	—	—	—
н3005У	—	—	184194,54	236073,36	—	—	—
н3006У	—	—	184198,44	236069,68	—	—	—
н3007У	—	—	184201,68	236066,95	—	—	—
н3008У	—	—	184204,19	236065,47	—	—	—
н3009У	—	—	184206,69	236063,88	—	—	—
н3010У	—	—	184209,25	236062,17	—	—	—
н3011У	—	—	184210,12	236061,34	—	—	—
н2999У	—	—	184218,38	236053,37	—	—	—

КАРТА-ПЛАН ТЕРРИТОРИИ
Сведения об уточняемых земельных участках

2. Сведения о частях границ уточняемого земельного участка с кадастровым номером 05:23:000013:108 :

Обозначение части границ		Горизонтальное проложение (S), м	Описание прохождения части границ	Сведения о согласовании местоположения границ(согласовано/спорное)
от т.	до т.			
1	2	3	4	5
н2999У	н3000У	5,12	—	—
н3000У	н3001У	6,28	—	—
н3001У	н3002У	4,59	—	—
н3002У	н2510У	14,68	—	—
н2510У	н2509У	7,79	—	—
н2509У	н2508У	12,14	—	—
н2508У	632	7,77	—	—
632	н3003У	10,46	—	—
н3003У	н3004У	22,74	—	—
н3004У	н3005У	16,48	—	—
н3005У	н3006У	5,36	—	—
н3006У	н3007У	4,24	—	—
н3007У	н3008У	2,91	—	—
н3008У	н3009У	2,96	—	—
н3009У	н3010У	3,08	—	—
н3010У	н3011У	1,20	—	—
н3011У	н2999У	11,48	—	—

3. Сведения о характеристиках уточняемого земельного участка с кадастровым номером 05:23:000013:108 :

№ п/п	Наименование характеристик земельного участка	Значение характеристики
1	2	3
1.	Адрес земельного участка	—
1.1.	Сведения о местоположении земельного участка (при отсутствии адреса) в структурированном в соответствии с федеральной информационной адресной системой виде	Республика Дагестан, р-н Ботлихский, с Шодрода, уч-к Гъаникъара
1.2.	Дополнительные сведения о местоположении земельного участка	—
2.	Площадь земельного участка ± величина погрешности определения(вычисления) площади ($P \pm \Delta P$), м ²	1132±12

КАРТА-ПЛАН ТЕРРИТОРИИ
Сведения об уточняемых земельных участках

1	2	3
3.	Формула, примененная для вычисления предельной погрешности определения площади земельного участка, с подставленными значениями и итоговые (вычисленные) значения (ΔP), м ²	$\Delta P = 3,5 \cdot M_t \cdot \sqrt{P_{\text{ДОК}}} = 3,5 \cdot 0,10 \cdot \sqrt{1100} = 12$
4.	Площадь земельного участка согласно сведениям Единого государственного реестра недвижимости ($P_{\text{кад}}$), м ²	1100
5.	Оценка расхождения P и $P_{\text{кад}}$ ($P - P_{\text{кад}}$), м ²	32
6.	Предельный минимальный и максимальный размеры земельного участка ($P_{\text{мин}}$ и $P_{\text{макс}}$), м ²	—
7.	Вид (виды) разрешенного использования	Для ведения личного подсобного хозяйства и строительства ИЖД
7.1.	Дополнительные сведения об использовании земельного участка	—
8.	Кадастровый или иной государственный учетный номер (инвентарный) здания, сооружения, объекта незавершенного строительства, расположенного на земельном участке	—
9.	Сведения о земельных участках (землях общего пользования, территории общего пользования), посредством которых обеспечивается доступ	—
10.	Иные сведения	—

4. Пояснения к сведениям об уточняемом земельном участке с кадастровым номером 05:23:000013:108 :

1. —

1. Сведения о характерных точках границы уточняемого земельного участка с кадастровым номером 05:23:000013:109 :

Система координат МСК-05

Зона № 1

Обозначение характерных точек границ	Координаты, м				Метод определения координат	Формулы, примененные для расчета средней квадратической погрешности определения координат характерных точек границ (M_t), с подставленными в такие формулы значениями и итоговые (вычисленные) значения M_t , м	Описание закрепления точки
	содержатся в Едином государственном реестре недвижимости		определены в результате выполнения комплексных кадастровых работ				
	X	Y	X	Y			
1	2	3	4	5	6	7	8
н386У	—	—	184469,99	236448,88	—	—	—

КАРТА-ПЛАН ТЕРРИТОРИИ
Сведения об уточняемых земельных участках

н387У	—	—	184482,40	236458,24	—	—
н388У	—	—	184484,30	236460,98	—	—
н389У	—	—	184488,18	236467,61	—	—
н390У	—	—	184486,81	236469,89	—	—
н391У	—	—	184485,90	236470,27	—	—
н392У	—	—	184482,40	236468,44	—	—
н393У	—	—	184479,89	236469,05	—	—
н394У	—	—	184477,07	236469,13	—	—
н395У	—	—	184475,62	236469,59	—	—
н396У	—	—	184468,61	236481,24	—	—
н397У	—	—	184463,58	236478,45	—	—
н398У	—	—	184458,63	236476,05	—	—
н399У	—	—	184455,60	236474,46	—	—
н400У	—	—	184450,09	236471,29	—	—
н401У	—	—	184448,42	236470,68	—	—
н402У	—	—	184448,67	236469,31	—	—
н403У	—	—	184448,01	236468,14	—	—
н404У	—	—	184447,50	236467,02	—	—
н405У	—	—	184446,95	236466,16	—	—
н406У	—	—	184446,34	236464,64	—	—
н407У	—	—	184446,74	236463,17	—	—
н408У	—	—	184447,10	236461,74	—	—
н409У	—	—	184447,96	236460,78	—	—
н410У	—	—	184448,47	236459,61	—	—
н411У	—	—	184448,52	236457,68	—	—
н412У	—	—	184447,81	236456,57	—	—
н413У	—	—	184447,10	236455,70	—	—
н414У	—	—	184445,32	236454,03	—	—
н415У	—	—	184443,49	236451,85	—	—
н416У	—	—	184442,78	236450,93	—	—
н417У	—	—	184443,14	236449,51	—	—
н418У	—	—	184444,10	236447,99	—	—
н419У	—	—	184445,27	236446,97	—	—
н420У	—	—	184446,59	236446,87	—	—

КАРТА-ПЛАН ТЕРРИТОРИИ
Сведения об уточняемых земельных участках

н421У	—	—	184448,98	236446,92	—	—
н422У	—	—	184450,50	236447,28	—	—
н423У	—	—	184451,87	236447,23	—	—
н424У	—	—	184453,59	236447,74	—	—
н425У	—	—	184455,73	236448,55	—	—
н426У	—	—	184457,55	236448,65	—	—
н427У	—	—	184458,72	236448,34	—	—
н755У	—	—	184460,50	236448,50	—	—
н756У	—	—	184461,61	236448,24	—	—
н757У	—	—	184462,78	236447,99	—	—
н758У	—	—	184464,30	236446,72	—	—
н759У	—	—	184464,89	236446,67	—	—
н760У	—	—	184468,85	236449,94	—	—
н386У	—	—	184469,99	236448,88	—	—

2. Сведения о частях границ уточняемого земельного участка с кадастровым номером 05:23:000013:109 :

Обозначение части границ		Горизонтальное проложение (S), м	Описание прохождения части границ	Сведения о согласовании местоположения границ(согласовано/спорное)
от т.	до т.			
1	2	3	4	5
н386У	н387У	15,54	—	—
н387У	н388У	3,33	—	—
н388У	н389У	7,68	—	—
н389У	н390У	2,66	—	—
н390У	н391У	0,99	—	—
н391У	н392У	3,95	—	—
н392У	н393У	2,58	—	—
н393У	н394У	2,82	—	—
н394У	н395У	1,52	—	—
н395У	н396У	13,60	—	—
н396У	н397У	5,75	—	—
н397У	н398У	5,50	—	—
н398У	н399У	3,42	—	—
н399У	н400У	6,36	—	—
н400У	н401У	1,78	—	—

КАРТА-ПЛАН ТЕРРИТОРИИ
Сведения об уточняемых земельных участках

н401У	н402У	1,39	—	—
н402У	н403У	1,34	—	—
н403У	н404У	1,23	—	—
н404У	н405У	1,02	—	—
н405У	н406У	1,64	—	—
н406У	н407У	1,52	—	—
н407У	н408У	1,47	—	—
н408У	н409У	1,29	—	—
н409У	н410У	1,28	—	—
н410У	н411У	1,93	—	—
н411У	н412У	1,32	—	—
н412У	н413У	1,12	—	—
н413У	н414У	2,44	—	—
н414У	н415У	2,85	—	—
н415У	н416У	1,16	—	—
н416У	н417У	1,46	—	—
н417У	н418У	1,80	—	—
н418У	н419У	1,55	—	—
н419У	н420У	1,32	—	—
н420У	н421У	2,39	—	—
н421У	н422У	1,56	—	—
н422У	н423У	1,37	—	—
н423У	н424У	1,79	—	—
н424У	н425У	2,29	—	—
н425У	н426У	1,82	—	—
н426У	н427У	1,21	—	—
н427У	н755У	1,79	—	—
н755У	н756У	1,14	—	—
н756У	н757У	1,20	—	—
н757У	н758У	1,98	—	—
н758У	н759У	0,59	—	—
н759У	н760У	5,14	—	—
н760У	н386У	1,56	—	—

КАРТА-ПЛАН ТЕРРИТОРИИ
Сведения об уточняемых земельных участках

3. Сведения о характеристиках уточняемого земельного участка с кадастровым номером 05:23:000013:109 :

№ п/п	Наименование характеристик земельного участка	Значение характеристики
1	2	3
1.	Адрес земельного участка	—
1.1.	Сведения о местоположении земельного участка (при отсутствии адреса) в структурированном в соответствии с федеральной информационной адресной системой виде	Республика Дагестан, р-н Ботлихский, с Шодрода
1.2.	Дополнительные сведения о местоположении земельного участка	—
2.	Площадь земельного участка ± величина погрешности определения(вычисления) площади ($P \pm \Delta P$), м ²	914±22
3.	Формула, примененная для вычисления предельной погрешности определения площади земельного участка, с подставленными значениями и итоговые (вычисленные) значения (ΔP), м ²	$\Delta P = 3,5 \cdot M_t \cdot \sqrt{P_{\text{ДОК}}} = 3,5 \cdot 0,10 \cdot \sqrt{4100} = 22$
4.	Площадь земельного участка согласно сведениям Единого государственного реестра недвижимости ($P_{\text{кад}}$), м ²	4100
5.	Оценка расхождения P и $P_{\text{кад}}$ ($P - P_{\text{кад}}$), м ²	-3186
6.	Предельный минимальный и максимальный размеры земельного участка ($P_{\text{мин}}$ и $P_{\text{макс}}$), м ²	—
7.	Вид (виды) разрешенного использования	Для ведения личного подсобного хозяйства
7.1.	Дополнительные сведения об использовании земельного участка	—
8.	Кадастровый или иной государственный учетный номер (инвентарный) здания, сооружения, объекта незавершенного строительства, расположенного на земельном участке	—
9.	Сведения о земельных участках (землях общего пользования, территории общего пользования), посредством которых обеспечивается доступ	—
10.	Иные сведения	—

4. Пояснения к сведениям об уточняемом земельном участке с кадастровым номером 05:23:000013:109 :

1.	—
----	---

1. Сведения о характерных точках границы уточняемого земельного участка с кадастровым номером 05:23:000013:110 :

КАРТА-ПЛАН ТЕРРИТОРИИ
Сведения об уточняемых земельных участках

Система координат МСК-05

Зона № 1

Обозначение характерных точек границ	Координаты, м				Метод определения координат	Формулы, примененные для расчета средней квадратической погрешности определения координат характерных точек границ (M_t), с подставленными в такие формулы значениями и итоговые (вычисленные) значения M_t , м	Описание закрепления точки
	содержатся в Едином государственном реестре недвижимости		определены в результате выполнения комплексных кадастровых работ				
	X	Y	X	Y			
1	2	3	4	5	6	7	8
н2892У	—	—	184546,97	236300,63	—	—	—
н2893У	—	—	184552,03	236305,36	—	—	—
н2894У	—	—	184552,40	236307,70	—	—	—
н2895У	—	—	184551,39	236309,83	—	—	—
н91У	—	—	184547,98	236315,85	—	—	—
н90У	—	—	184543,83	236322,98	—	—	—
н135У	—	—	184542,61	236322,45	—	—	—
н134У	—	—	184538,23	236321,01	—	—	—
н146У	—	—	184532,53	236318,67	—	—	—
н145У	—	—	184531,95	236317,39	—	—	—
н144У	—	—	184530,94	236315,53	—	—	—
н2889У	—	—	184529,41	236314,68	—	—	—
н161У	—	—	184536,73	236293,71	—	—	—
н160У	—	—	184539,82	236288,12	—	—	—
н2896У	—	—	184544,56	236295,25	—	—	—
н2897У	—	—	184546,74	236300,36	—	—	—
н2892У	—	—	184546,97	236300,63	—	—	—

2. Сведения о частях границ уточняемого земельного участка с кадастровым номером 05:23:000013:110 :

Обозначение части границ		Горизонтальное положение (S), м	Описание прохождения части границ	Сведения о согласовании местоположения границ(согласовано/спорное)
от т.	до т.			
1	2	3	4	5
н2892У	н2893У	6,93	—	—

КАРТА-ПЛАН ТЕРРИТОРИИ
Сведения об уточняемых земельных участках

н2893У	н2894У	2,37	—	—
н2894У	н2895У	2,36	—	—
н2895У	н91У	6,92	—	—
н91У	н90У	8,25	—	—
н90У	н135У	1,33	—	—
н135У	н134У	4,61	—	—
н134У	н146У	6,16	—	—
н146У	н145У	1,41	—	—
н145У	н144У	2,12	—	—
н144У	н2889У	1,75	—	—
н2889У	н161У	22,21	—	—
н161У	н160У	6,39	—	—
н160У	н2896У	8,56	—	—
н2896У	н2897У	5,56	—	—
н2897У	н2892У	0,35	—	—

3. Сведения о характеристиках уточняемого земельного участка с кадастровым номером 05:23:000013:110 :

№ п/п	Наименование характеристик земельного участка	Значение характеристики
1	2	3
1.	Адрес земельного участка	—
1.1.	Сведения о местоположении земельного участка (при отсутствии адреса) в структурированном в соответствии с федеральной информационной адресной системой виде	Республика Дагестан, р-н Ботлихский, с Шодрода, ул Амиць
1.2.	Дополнительные сведения о местоположении земельного участка	—
2.	Площадь земельного участка ± величина погрешности определения (вычисления) площади ($P \pm \Delta P$), м ²	443±22
3.	Формула, примененная для вычисления предельной погрешности определения площади земельного участка, с подставленными значениями и итоговые (вычисленные) значения (ΔP), м ²	$\Delta P = 3,5 \cdot M_t \cdot \sqrt{P_{\text{док}}} = 3,5 \cdot 0,10 \cdot \sqrt{4100} = 22$
4.	Площадь земельного участка согласно сведениям Единого государственного реестра недвижимости ($P_{\text{кад}}$), м ²	4100
5.	Оценка расхождения P и $P_{\text{кад}}$ ($P - P_{\text{кад}}$), м ²	-3657
6.	Предельный минимальный и максимальный размеры земельного участка ($P_{\text{мин}}$ и $P_{\text{макс}}$), м ²	—

КАРТА-ПЛАН ТЕРРИТОРИИ
Сведения об уточняемых земельных участках

1	2	3
7.	Вид (виды) разрешенного использования	Для ведения личного подсобного хозяйства и строительства ИЖД
7.1.	Дополнительные сведения об использовании земельного участка	—
8.	Кадастровый или иной государственный учетный номер (инвентарный) здания, сооружения, объекта незавершенного строительства, расположенного на земельном участке	—
9.	Сведения о земельных участках (землях общего пользования, территории общего пользования), посредством которых обеспечивается доступ	—
10.	Иные сведения	—

4. Пояснения к сведениям об уточняемом земельном участке с кадастровым номером 05:23:000013:110 :

1. —

1. Сведения о характерных точках границы уточняемого земельного участка с кадастровым номером 05:23:000013:111 :

Система координат МСК-05

Зона № 1

Обозначение характерных точек границ	Координаты, м				Метод определения координат	Формулы, примененные для расчета средней квадратической погрешности определения координат характерных точек границ (M _i), с подставленными в такие формулы значениями и итоговые (вычисленные) значения M _i , м	Описание закрепления точки
	содержатся в Едином государственном реестре недвижимости		определены в результате выполнения комплексных кадастровых работ				
	X	Y	X	Y			
1	2	3	4	5	6	7	8
н2469У	—	—	184219,59	236191,56	—	—	—
н3445У	—	—	184226,04	236213,24	—	—	—
н3446У	—	—	184213,40	236218,17	—	—	—
н3447У	—	—	184209,81	236219,86	—	—	—
н636У	—	—	184206,00	236221,40	—	—	—
н635У	—	—	184202,40	236222,89	—	—	—
н634У	—	—	184197,14	236225,45	—	—	—
н3448У	—	—	184190,65	236227,88	—	—	—
н3449У	—	—	184189,12	236228,15	—	—	—

КАРТА-ПЛАН ТЕРРИТОРИИ
Сведения об уточняемых земельных участках

н3450У	—	—	184187,79	236227,95	—	—
н3451У	—	—	184186,49	236226,19	—	—
н629У	—	—	184185,59	236224,61	—	—
н3452У	—	—	184185,67	236223,22	—	—
н628У	—	—	184185,73	236222,23	—	—
н627У	—	—	184187,17	236218,36	—	—
н626У	—	—	184189,28	236210,86	—	—
н625У	—	—	184189,95	236207,04	—	—
н624У	—	—	184190,09	236204,03	—	—
н623У	—	—	184190,27	236200,39	—	—
н2475У	—	—	184190,42	236198,42	—	—
н2474У	—	—	184190,45	236198,41	—	—
н2473У	—	—	184192,84	236197,88	—	—
н2472У	—	—	184198,70	236196,35	—	—
н2471У	—	—	184206,74	236194,35	—	—
н2470У	—	—	184213,40	236193,35	—	—
н2469У	—	—	184219,59	236191,56	—	—

2. Сведения о частях границ уточняемого земельного участка с кадастровым номером 05:23:000013:111 :

Обозначение части границ		Горизонтальное проложение (S), м	Описание прохождения части границ	Сведения о согласовании местоположения границ(согласовано/спорное)
от т.	до т.			
1	2	3	4	5
н2469У	н3445У	22,62	—	—
н3445У	н3446У	13,57	—	—
н3446У	н3447У	3,97	—	—
н3447У	н636У	4,11	—	—
н636У	н635У	3,90	—	—
н635У	н634У	5,85	—	—
н634У	н3448У	6,93	—	—
н3448У	н3449У	1,55	—	—
н3449У	н3450У	1,34	—	—
н3450У	н3451У	2,19	—	—
н3451У	н629У	1,82	—	—
н629У	н3452У	1,39	—	—

КАРТА-ПЛАН ТЕРРИТОРИИ
Сведения об уточняемых земельных участках

н3452У	н628У	0,99	—	—
н628У	н627У	4,13	—	—
н627У	н626У	7,79	—	—
н626У	н625У	3,88	—	—
н625У	н624У	3,01	—	—
н624У	н623У	3,64	—	—
н623У	н2475У	1,98	—	—
н2475У	н2474У	0,03	—	—
н2474У	н2473У	2,45	—	—
н2473У	н2472У	6,06	—	—
н2472У	н2471У	8,29	—	—
н2471У	н2470У	6,73	—	—
н2470У	н2469У	6,44	—	—

3. Сведения о характеристиках уточняемого земельного участка с кадастровым номером 05:23:000013:111 :

№ п/п	Наименование характеристик земельного участка	Значение характеристики
1	2	3
1.	Адрес земельного участка	—
1.1.	Сведения о местоположении земельного участка (при отсутствии адреса) в структурированном в соответствии с федеральной информационной адресной системой виде	Республика Дагестан, р-н Ботлихский, с Шодрода
1.2.	Дополнительные сведения о местоположении земельного участка	—
2.	Площадь земельного участка ± величина погрешности определения(вычисления) площади ($P \pm \Delta P$), м ²	924±19
3.	Формула, примененная для вычисления предельной погрешности определения площади земельного участка, с подставленными значениями и итоговые (вычисленные) значения (ΔP), м ²	$\Delta P = 3,5 \cdot M_t \cdot \sqrt{P_{\text{док}}} = 3,5 \cdot 0,10 \cdot \sqrt{2900} = 19$
4.	Площадь земельного участка согласно сведениям Единого государственного реестра недвижимости ($P_{\text{кад}}$), м ²	2900
5.	Оценка расхождения P и $P_{\text{кад}}$ ($P - P_{\text{кад}}$), м ²	-1976
6.	Предельный минимальный и максимальный размеры земельного участка ($P_{\text{мин}}$ и $P_{\text{макс}}$), м ²	—
7.	Вид (виды) разрешенного использования	Для ведения личного подсобного хозяйства
7.1.	Дополнительные сведения об использовании земельного участка	—

КАРТА-ПЛАН ТЕРРИТОРИИ
Сведения об уточняемых земельных участках

1	2	3
8.	Кадастровый или иной государственный учетный номер (инвентарный) здания, сооружения, объекта незавершенного строительства, расположенного на земельном участке	—
9.	Сведения о земельных участках (землях общего пользования, территории общего пользования), посредством которых обеспечивается доступ	—
10.	Иные сведения	—

4. Пояснения к сведениям об уточняемом земельном участке с кадастровым номером 05:23:000013:111 :

1.	—
----	---

1. Сведения о характерных точках границы уточняемого земельного участка с кадастровым номером 05:23:000013:112 :

Система координат МСК-05

Зона № 1

Обозначение характерных точек границ	Координаты, м				Метод определения координат	Формулы, примененные для расчета средней квадратической погрешности определения координат характерных точек границ (M_t), с подставленными в такие формулы значениями и итоговые (вычисленные) значения M_t , м	Описание закрепления точки
	содержатся в Едином государственном реестре недвижимости		определены в результате выполнения комплексных кадастровых работ				
	X	Y	X	Y			
1	2	3	4	5	6	7	8
н2379У	—	—	184290,33	236135,60	—	—	—
н2380У	—	—	184291,98	236141,07	—	—	—
н2381У	—	—	184286,65	236143,25	—	—	—
н2382У	—	—	184288,43	236149,17	—	—	—
н2383У	—	—	184281,25	236151,76	—	—	—
н2384У	—	—	184271,47	236155,55	—	—	—
н2385У	—	—	184272,17	236158,75	—	—	—
н2386У	—	—	184262,26	236162,79	—	—	—
н2387У	—	—	184260,56	236156,10	—	—	—
н2388У	—	—	184263,85	236154,80	—	—	—
н2389У	—	—	184260,76	236143,53	—	—	—

КАРТА-ПЛАН ТЕРРИТОРИИ

Сведения об уточняемых земельных участках

н2390У	—	—	184267,38	236141,38	—	—
н2379У	—	—	184290,33	236135,60	—	—

2. Сведения о частях границ уточняемого земельного участка с кадастровым номером 05:23:000013:112 :

Обозначение части границ		Горизонтальное проложение (S), м	Описание прохождения части границ	Сведения о согласовании местоположения границ(согласовано/спорное)
от т.	до т.			
1	2	3	4	5
н2379У	н2380У	5,71	—	—
н2380У	н2381У	5,76	—	—
н2381У	н2382У	6,18	—	—
н2382У	н2383У	7,63	—	—
н2383У	н2384У	10,49	—	—
н2384У	н2385У	3,28	—	—
н2385У	н2386У	10,70	—	—
н2386У	н2387У	6,90	—	—
н2387У	н2388У	3,54	—	—
н2388У	н2389У	11,69	—	—
н2389У	н2390У	6,96	—	—
н2390У	н2379У	23,67	—	—

3. Сведения о характеристиках уточняемого земельного участка с кадастровым номером 05:23:000013:112 :

№ п/п	Наименование характеристик земельного участка	Значение характеристики
1	2	3
1.	Адрес земельного участка	—
1.1.	Сведения о местоположении земельного участка (при отсутствии адреса) в структурированном в соответствии с федеральной информационной адресной системой виде	Республика Дагестан, р-н Ботлихский, с Шодрода
1.2.	Дополнительные сведения о местоположении земельного участка	—
2.	Площадь земельного участка ± величина погрешности определения(вычисления) площади ($P \pm \Delta P$), м ²	435±23
3.	Формула, примененная для вычисления предельной погрешности определения площади земельного участка, с подставленными значениями и итоговые (вычисленные) значения (ΔP), м ²	$\Delta P = 3,5 \cdot M_t \cdot \sqrt{P_{\text{док}}} = 3,5 \cdot 0,10 \cdot \sqrt{4300} = 23$
4.	Площадь земельного участка согласно сведениям Единого государственного реестра недвижимости ($P_{\text{кад}}$), м ²	4300

КАРТА-ПЛАН ТЕРРИТОРИИ

Сведения об уточняемых земельных участках

1	2	3
5.	Оценка расхождения P и $P_{\text{кад}}$ ($P - P_{\text{кад}}$), м^2	-3865
6.	Предельный минимальный и максимальный размеры земельного участка ($P_{\text{мин}}$ и $P_{\text{макс}}$), м^2	—
7.	Вид (виды) разрешенного использования	Для ведения личного подсобного хозяйства
7.1.	Дополнительные сведения об использовании земельного участка	—
8.	Кадастровый или иной государственный учетный номер (инвентарный) здания, сооружения, объекта незавершенного строительства, расположенного на земельном участке	05:23:000013:248
9.	Сведения о земельных участках (землях общего пользования, территории общего пользования), посредством которых обеспечивается доступ	—
10.	Иные сведения	—

4. Пояснения к сведениям об уточняемом земельном участке с кадастровым номером 05:23:000013:112 :

1. —

1. Сведения о характерных точках границы уточняемого земельного участка с кадастровым номером 05:23:000013:113 :

Система координат МСК-05

Зона № 1

Обозначение характерных точек границ	Координаты, м				Метод определения координат	Формулы, примененные для расчета средней квадратической погрешности определения координат характерных точек границ (M_t), с подставленными в такие формулы значениями и итоговые (вычисленные) значения M_t , м	Описание закрепления точки
	содержатся в Едином государственном реестре недвижимости		определены в результате выполнения комплексных кадастровых работ				
	X	Y	X	Y			
1	2	3	4	5	6	7	8
н761У	—	—	184482,08	236490,20	—	—	—
н762У	—	—	184492,81	236496,93	—	—	—
н763У	—	—	184491,01	236500,28	—	—	—
н764У	—	—	184488,14	236506,27	—	—	—
н765У	—	—	184483,95	236514,17	—	—	—
н766У	—	—	184482,03	236519,56	—	—	—

КАРТА-ПЛАН ТЕРРИТОРИИ
Сведения об уточняемых земельных участках

н767У	—	—	184479,03	236528,46	—	—
н768У	—	—	184475,44	236550,73	—	—
н769У	—	—	184472,56	236552,77	—	—
н770У	—	—	184468,97	236554,74	—	—
н771У	—	—	184465,02	236553,48	—	—
н772У	—	—	184459,63	236554,02	—	—
н773У	—	—	184455,86	236553,66	—	—
н774У	—	—	184452,27	236551,33	—	—
н775У	—	—	184447,78	236547,56	—	—
н776У	—	—	184442,03	236541,81	—	—
н777У	—	—	184437,00	236537,68	—	—
н778У	—	—	184428,92	236529,96	—	—
н779У	—	—	184425,15	236525,82	—	—
н780У	—	—	184421,55	236520,44	—	—
н781У	—	—	184421,73	236510,56	—	—
н782У	—	—	184424,07	236501,58	—	—
н783У	—	—	184430,00	236496,91	—	—
н784У	—	—	184434,85	236489,54	—	—
н3685У	—	—	184437,89	236483,75	—	—
н3684У	—	—	184442,75	236487,60	—	—
н3683У	—	—	184446,78	236481,18	—	—
н3687У	—	—	184441,74	236478,34	—	—
н791У	—	—	184443,95	236476,93	—	—
н792У	—	—	184446,02	236476,37	—	—
н793У	—	—	184447,38	236475,97	—	—
н794У	—	—	184448,90	236474,06	—	—
н795У	—	—	184449,77	236473,26	—	—
н400У	—	—	184450,09	236471,29	—	—
н399У	—	—	184455,60	236474,46	—	—
н398У	—	—	184458,63	236476,05	—	—
н397У	—	—	184463,58	236478,45	—	—
н396У	—	—	184468,61	236481,24	—	—
н796У	—	—	184477,05	236487,87	—	—
н761У	—	—	184482,08	236490,20	—	—

КАРТА-ПЛАН ТЕРРИТОРИИ
Сведения об уточняемых земельных участках

2. Сведения о частях границ уточняемого земельного участка с кадастровым номером 05:23:000013:113 :

Обозначение части границ		Горизонтальное проложение (S), м	Описание прохождения части границ	Сведения о согласовании местоположения границ(согласовано/спорное)
от т.	до т.			
1	2	3	4	5
н761У	н762У	12,67	—	—
н762У	н763У	3,80	—	—
н763У	н764У	6,64	—	—
н764У	н765У	8,94	—	—
н765У	н766У	5,72	—	—
н766У	н767У	9,39	—	—
н767У	н768У	22,56	—	—
н768У	н769У	3,53	—	—
н769У	н770У	4,09	—	—
н770У	н771У	4,15	—	—
н771У	н772У	5,42	—	—
н772У	н773У	3,79	—	—
н773У	н774У	4,28	—	—
н774У	н775У	5,86	—	—
н775У	н776У	8,13	—	—
н776У	н777У	6,51	—	—
н777У	н778У	11,18	—	—
н778У	н779У	5,60	—	—
н779У	н780У	6,47	—	—
н780У	н781У	9,88	—	—
н781У	н782У	9,28	—	—
н782У	н783У	7,55	—	—
н783У	н784У	8,82	—	—
н784У	н3685У	6,54	—	—
н3685У	н3684У	6,20	—	—
н3684У	н3683У	7,58	—	—
н3683У	н3687У	5,79	—	—
н3687У	н791У	2,62	—	—
н791У	н792У	2,14	—	—

КАРТА-ПЛАН ТЕРРИТОРИИ
Сведения об уточняемых земельных участках

н792У	н793У	1,42	—	—
н793У	н794У	2,44	—	—
н794У	н795У	1,18	—	—
н795У	н400У	2,00	—	—
н400У	н399У	6,36	—	—
н399У	н398У	3,42	—	—
н398У	н397У	5,50	—	—
н397У	н396У	5,75	—	—
н396У	н796У	10,73	—	—
н796У	н761У	5,54	—	—

3. Сведения о характеристиках уточняемого земельного участка с кадастровым номером 05:23:000013:113 :

№ п/п	Наименование характеристик земельного участка	Значение характеристики
1	2	3
1.	Адрес земельного участка	—
1.1.	Сведения о местоположении земельного участка (при отсутствии адреса) в структурированном в соответствии с федеральной информационной адресной системой виде	Республика Дагестан, р-н Ботлихский, с Шодрода
1.2.	Дополнительные сведения о местоположении земельного участка	—
2.	Площадь земельного участка ± величина погрешности определения(вычисления) площади ($P \pm \Delta P$), м ²	3658±20
3.	Формула, примененная для вычисления предельной погрешности определения площади земельного участка, с подставленными значениями и итоговые (вычисленные) значения (ΔP), м ²	$\Delta P = 3,5 \cdot M_t \cdot \sqrt{P_{\text{док}}} = 3,5 \cdot 0,10 \cdot \sqrt{3200} = 20$
4.	Площадь земельного участка согласно сведениям Единого государственного реестра недвижимости ($P_{\text{кад}}$), м ²	3200
5.	Оценка расхождения P и $P_{\text{кад}}$ ($P - P_{\text{кад}}$), м ²	458
6.	Предельный минимальный и максимальный размеры земельного участка ($P_{\text{мин}}$ и $P_{\text{макс}}$), м ²	—
7.	Вид (виды) разрешенного использования	Для ведения личного подсобного хозяйства
7.1.	Дополнительные сведения об использовании земельного участка	—
8.	Кадастровый или иной государственный учетный номер (инвентарный) здания, сооружения, объекта незавершенного строительства, расположенного на земельном участке	—

КАРТА-ПЛАН ТЕРРИТОРИИ
Сведения об уточняемых земельных участках

1	2	3
9.	Сведения о земельных участках (землях общего пользования, территории общего пользования), посредством которых обеспечивается доступ	—
10.	Иные сведения	—

4. Пояснения к сведениям об уточняемом земельном участке с кадастровым номером 05:23:000013:113 :

1.	—
----	---

1. Сведения о характерных точках границы уточняемого земельного участка с кадастровым номером 05:23:000013:115 :

Система координат МСК-05

Зона № 1

Обозначение характерных точек границ	Координаты, м				Метод определения координат	Формулы, примененные для расчета средней квадратической погрешности определения координат характерных точек границ (M_t), с подставленными в такие формулы значениями и итоговые (вычисленные) значения M_t , м	Описание закрепления точки
	содержатся в Едином государственном реестре недвижимости		определены в результате выполнения комплексных кадастровых работ				
	X	Y	X	Y			
1	2	3	4	5	6	7	8
н2660У	—	—	184485,50	236162,16	—	—	—
н2661У	—	—	184491,19	236172,95	—	—	—
н2662У	—	—	184486,51	236178,33	—	—	—
н2663У	—	—	184483,10	236181,84	—	—	—
н2664У	—	—	184475,87	236173,39	—	—	—
н2665У	—	—	184472,57	236169,51	—	—	—
н2666У	—	—	184478,90	236165,62	—	—	—
н2660У	—	—	184485,50	236162,16	—	—	—

2. Сведения о частях границ уточняемого земельного участка с кадастровым номером 05:23:000013:115 :

Обозначение части границ		Горизонтальное проложение (S), м	Описание прохождения части границ	Сведения о согласовании местоположения границ(согласовано/спорное)
от т.	до т.			
1	2	3	4	5
н2660У	н2661У	12,20	—	—

КАРТА-ПЛАН ТЕРРИТОРИИ
Сведения об уточняемых земельных участках

н2661У	н2662У	7,13	—	—
н2662У	н2663У	4,89	—	—
н2663У	н2664У	11,12	—	—
н2664У	н2665У	5,09	—	—
н2665У	н2666У	7,43	—	—
н2666У	н2660У	7,45	—	—

3. Сведения о характеристиках уточняемого земельного участка с кадастровым номером 05:23:000013:115 :

№ п/п	Наименование характеристик земельного участка	Значение характеристики
1	2	3
1.	Адрес земельного участка	—
1.1.	Сведения о местоположении земельного участка (при отсутствии адреса) в структурированном в соответствии с федеральной информационной адресной системой виде	Республика Дагестан, р-н Ботлихский, с Шодрода
1.2.	Дополнительные сведения о местоположении земельного участка	—
2.	Площадь земельного участка ± величина погрешности определения (вычисления) площади ($P \pm \Delta P$), м ²	190±20
3.	Формула, примененная для вычисления предельной погрешности определения площади земельного участка, с подставленными значениями и итоговые (вычисленные) значения (ΔP), м ²	$\Delta P = 3,5 \cdot M_t \cdot \sqrt{P_{\text{док}}} = 3,5 \cdot 0,10 \cdot \sqrt{3200} = 20$
4.	Площадь земельного участка согласно сведениям Единого государственного реестра недвижимости ($P_{\text{кад}}$), м ²	3200
5.	Оценка расхождения P и $P_{\text{кад}}$ ($P - P_{\text{кад}}$), м ²	-3010
6.	Предельный минимальный и максимальный размеры земельного участка ($P_{\text{мин}}$ и $P_{\text{макс}}$), м ²	—
7.	Вид (виды) разрешенного использования	Для ведения личного подсобного хозяйства
7.1.	Дополнительные сведения об использовании земельного участка	—
8.	Кадастровый или иной государственный учетный номер (инвентарный) здания, сооружения, объекта незавершенного строительства, расположенного на земельном участке	—
9.	Сведения о земельных участках (землях общего пользования, территории общего пользования), посредством которых обеспечивается доступ	—
10.	Иные сведения	—

КАРТА-ПЛАН ТЕРРИТОРИИ
Сведения об уточняемых земельных участках

4. Пояснения к сведениям об уточняемом земельном участке с кадастровым номером 05:23:000013:115 :

1. —

1. Сведения о характерных точках границы уточняемого земельного участка с кадастровым номером 05:23:000013:116 :

Система координат МСК-05

Зона № 1

Обозначение характерных точек границ	Координаты, м				Метод определения координат	Формулы, примененные для расчета средней квадратической погрешности определения координат характерных точек границ (M _t), с подставленными в такие формулы значениями и итоговые (вычисленные) значения M _t , м	Описание закрепления точки
	содержатся в Едином государственном реестре недвижимости		определены в результате выполнения комплексных кадастровых работ				
	X	Y	X	Y			
1	2	3	4	5	6	7	8
н2864У	—	—	184380,31	235954,46	—	—	—
н2865У	—	—	184390,89	235957,83	—	—	—
н2866У	—	—	184401,31	235958,69	—	—	—
н2867У	—	—	184400,93	235963,78	—	—	—
н2868У	—	—	184400,93	235968,09	—	—	—
н2869У	—	—	184399,40	235975,95	—	—	—
н2870У	—	—	184397,34	235983,06	—	—	—
н2871У	—	—	184391,20	235983,25	—	—	—
н2872У	—	—	184380,90	235984,89	—	—	—
н2873У	—	—	184374,06	235986,44	—	—	—
н2874У	—	—	184364,03	235987,35	—	—	—
н2875У	—	—	184358,65	235987,62	—	—	—
н2876У	—	—	184345,52	235985,62	—	—	—
н2877У	—	—	184336,59	235979,78	—	—	—
н2878У	—	—	184329,66	235974,77	—	—	—
н2879У	—	—	184322,10	235968,75	—	—	—
н2880У	—	—	184325,57	235968,54	—	—	—
н2881У	—	—	184326,81	235961,18	—	—	—

КАРТА-ПЛАН ТЕРРИТОРИИ
Сведения об уточняемых земельных участках

н2882У	—	—	184328,47	235954,60	—	—
н2883У	—	—	184330,74	235949,73	—	—
н2884У	—	—	184333,88	235944,61	—	—
н2885У	—	—	184340,87	235946,76	—	—
н2886У	—	—	184342,51	235948,21	—	—
н2887У	—	—	184358,28	235951,96	—	—
н2888У	—	—	184365,02	235950,61	—	—
н2864У	—	—	184380,31	235954,46	—	—

2. Сведения о частях границ уточняемого земельного участка с кадастровым номером 05:23:000013:116 :

Обозначение части границ		Горизонтальное проложение (S), м	Описание прохождения части границ	Сведения о согласовании местоположения границ(согласовано/спорное)
от т.	до т.			
1	2	3	4	5
н2864У	н2865У	11,10	—	—
н2865У	н2866У	10,46	—	—
н2866У	н2867У	5,10	—	—
н2867У	н2868У	4,31	—	—
н2868У	н2869У	8,01	—	—
н2869У	н2870У	7,40	—	—
н2870У	н2871У	6,14	—	—
н2871У	н2872У	10,43	—	—
н2872У	н2873У	7,01	—	—
н2873У	н2874У	10,07	—	—
н2874У	н2875У	5,39	—	—
н2875У	н2876У	13,28	—	—
н2876У	н2877У	10,67	—	—
н2877У	н2878У	8,55	—	—
н2878У	н2879У	9,66	—	—
н2879У	н2880У	3,48	—	—
н2880У	н2881У	7,46	—	—
н2881У	н2882У	6,79	—	—
н2882У	н2883У	5,37	—	—
н2883У	н2884У	6,01	—	—
н2884У	н2885У	7,31	—	—

КАРТА-ПЛАН ТЕРРИТОРИИ
Сведения об уточняемых земельных участках

н2885У	н2886У	2,19	—	—
н2886У	н2887У	16,21	—	—
н2887У	н2888У	6,87	—	—
н2888У	н2864У	15,77	—	—

3. Сведения о характеристиках уточняемого земельного участка с кадастровым номером 05:23:000013:116 :

№ п/п	Наименование характеристик земельного участка	Значение характеристики
1	2	3
1.	Адрес земельного участка	—
1.1.	Сведения о местоположении земельного участка (при отсутствии адреса) в структурированном в соответствии с федеральной информационной адресной системой виде	Республика Дагестан, р-н Ботлихский, с Шодрода, уч-к ур.Анхвала
1.2.	Дополнительные сведения о местоположении земельного участка	—
2.	Площадь земельного участка ± величина погрешности определения(вычисления) площади ($P \pm \Delta P$), м ²	2338±25
3.	Формула, примененная для вычисления предельной погрешности определения площади земельного участка, с подставленными значениями и итоговые (вычисленные) значения (ΔP), м ²	$\Delta P = 3,5 \cdot M_t \cdot \sqrt{P_{\text{док}}} = 3,5 \cdot 0,10 \cdot \sqrt{4900} = 25$
4.	Площадь земельного участка согласно сведениям Единого государственного реестра недвижимости ($P_{\text{кад}}$), м ²	4900
5.	Оценка расхождения P и $P_{\text{кад}}$ ($P - P_{\text{кад}}$), м ²	-2562
6.	Предельный минимальный и максимальный размеры земельного участка ($P_{\text{мин}}$ и $P_{\text{макс}}$), м ²	—
7.	Вид (виды) разрешенного использования	Для ведения личного подсобного хозяйства
7.1.	Дополнительные сведения об использовании земельного участка	—
8.	Кадастровый или иной государственный учетный номер (инвентарный) здания, сооружения, объекта незавершенного строительства, расположенного на земельном участке	—
9.	Сведения о земельных участках (землях общего пользования, территории общего пользования), посредством которых обеспечивается доступ	—
10.	Иные сведения	—

4. Пояснения к сведениям об уточняемом земельном участке с кадастровым номером 05:23:000013:116 :

1.	—
----	---

КАРТА-ПЛАН ТЕРРИТОРИИ
Сведения об уточняемых земельных участках

1. Сведения о характерных точках границы уточняемого земельного участка с кадастровым номером 05:23:000013:117 :

Система координат МСК-05

Зона № 1

Обозначение характерных точек границ	Координаты, м				Метод определения координат	Формулы, примененные для расчета средней квадратической погрешности определения координат характерных точек границ (M_t), с подставленными в такие формулы значениями и итоговые (вычисленные) значения M_t , м	Описание закрепления точки
	содержатся в Едином государственном реестре недвижимости		определены в результате выполнения комплексных кадастровых работ				
	X	Y	X	Y			
1	2	3	4	5	6	7	8
н2679У	—	—	184272,67	236233,82	—	—	—
н2676У	—	—	184283,42	236234,37	—	—	—
н2675У	—	—	184283,12	236240,87	—	—	—
н2674У	—	—	184272,35	236240,58	—	—	—
н2673У	—	—	184271,60	236253,97	—	—	—
н2680У	—	—	184260,92	236253,28	—	—	—
н2681У	—	—	184258,43	236255,22	—	—	—
н2682У	—	—	184255,70	236257,71	—	—	—
н2683У	—	—	184249,80	236263,36	—	—	—
н2684У	—	—	184246,45	236266,22	—	—	—
н2685У	—	—	184239,93	236272,14	—	—	—
н2686У	—	—	184233,52	236277,40	—	—	—
н2687У	—	—	184229,14	236275,05	—	—	—
н2688У	—	—	184226,86	236273,27	—	—	—
н2689У	—	—	184236,42	236256,62	—	—	—
н2624У	—	—	184237,45	236254,94	—	—	—
н2623У	—	—	184240,14	236250,54	—	—	—
н2622У	—	—	184243,20	236245,16	—	—	—
н2690У	—	—	184247,00	236237,59	—	—	—
н2691У	—	—	184249,57	236233,21	—	—	—
н2692У	—	—	184255,69	236233,25	—	—	—

КАРТА-ПЛАН ТЕРРИТОРИИ

Сведения об уточняемых земельных участках

н2693У	—	—	184263,03	236233,21	—	—
н2679У	—	—	184272,67	236233,82	—	—

2. Сведения о частях границ уточняемого земельного участка с кадастровым номером 05:23:000013:117 :

Обозначение части границ		Горизонтальное проложение (S), м	Описание прохождения части границ	Сведения о согласовании местоположения границ(согласовано/спорное)
от т.	до т.			
1	2	3	4	5
н2679У	н2676У	10,76	—	—
н2676У	н2675У	6,51	—	—
н2675У	н2674У	10,77	—	—
н2674У	н2673У	13,41	—	—
н2673У	н2680У	10,70	—	—
н2680У	н2681У	3,16	—	—
н2681У	н2682У	3,69	—	—
н2682У	н2683У	8,17	—	—
н2683У	н2684У	4,40	—	—
н2684У	н2685У	8,81	—	—
н2685У	н2686У	8,29	—	—
н2686У	н2687У	4,97	—	—
н2687У	н2688У	2,89	—	—
н2688У	н2689У	19,20	—	—
н2689У	н2624У	1,97	—	—
н2624У	н2623У	5,16	—	—
н2623У	н2622У	6,19	—	—
н2622У	н2690У	8,47	—	—
н2690У	н2691У	5,08	—	—
н2691У	н2692У	6,12	—	—
н2692У	н2693У	7,34	—	—
н2693У	н2679У	9,66	—	—

3. Сведения о характеристиках уточняемого земельного участка с кадастровым номером 05:23:000013:117 :

№ п/п	Наименование характеристик земельного участка	Значение характеристики
1	2	3
1.	Адрес земельного участка	—

КАРТА-ПЛАН ТЕРРИТОРИИ

Сведения об уточняемых земельных участках

1	2	3
1.1.	Сведения о местоположении земельного участка (при отсутствии адреса) в структурированном в соответствии с федеральной информационной адресной системой виде	Республика Дагестан, р-н Ботлихский, с Шодрода, ул Аци авал
1.2.	Дополнительные сведения о местоположении земельного участка	—
2.	Площадь земельного участка ± величина погрешности определения(вычисления) площади ($P \pm \Delta P$), м ²	1003±8
3.	Формула, примененная для вычисления предельной погрешности определения площади земельного участка, с подставленными значениями и итоговые (вычисленные) значения (ΔP), м ²	$\Delta P = 3,5 \cdot M_t \cdot \sqrt{P_{\text{док}}} = 3,5 \cdot 0,10 \cdot \sqrt{500} = 8$
4.	Площадь земельного участка согласно сведениям Единого государственного реестра недвижимости ($P_{\text{кад}}$), м ²	500
5.	Оценка расхождения P и $P_{\text{кад}}$ ($P - P_{\text{кад}}$), м ²	503
6.	Предельный минимальный и максимальный размеры земельного участка ($P_{\text{мин}}$ и $P_{\text{макс}}$), м ²	—
7.	Вид (виды) разрешенного использования	Для ведения личного подсобного хозяйства и строительства ИЖД
7.1.	Дополнительные сведения об использовании земельного участка	—
8.	Кадастровый или иной государственный учетный номер (инвентарный) здания, сооружения, объекта незавершенного строительства, расположенного на земельном участке	05:23:000013:316, 05:23:000013:318
9.	Сведения о земельных участках (землях общего пользования, территории общего пользования), посредством которых обеспечивается доступ	—
10.	Иные сведения	—

4. Пояснения к сведениям об уточняемом земельном участке с кадастровым номером 05:23:000013:117 :

1. —

1. Сведения о характерных точках границы уточняемого земельного участка с кадастровым номером 05:23:000013:118 :

КАРТА-ПЛАН ТЕРРИТОРИИ
Сведения об уточняемых земельных участках

Система координат МСК-05

Зона № 1

Обозначение характерных точек границ	Координаты, м				Метод определения координат	Формулы, примененные для расчета средней квадратической погрешности определения координат характерных точек границ (M_t), с подставленными в такие формулы значениями и итоговые (вычисленные) значения M_t , м	Описание закрепления точки
	содержатся в Едином государственном реестре недвижимости		определены в результате выполнения комплексных кадастровых работ				
	X	Y	X	Y			
1	2	3	4	5	6	7	8
н2748У	—	—	184351,09	236284,05	—	—	—
н2749У	—	—	184357,29	236298,80	—	—	—
н2750У	—	—	184345,98	236302,32	—	—	—
н2751У	—	—	184342,51	236303,77	—	—	—
н2752У	—	—	184338,30	236295,71	—	—	—
н2753У	—	—	184336,11	236290,93	—	—	—
н2754У	—	—	184349,59	236284,95	—	—	—
н2748У	—	—	184351,09	236284,05	—	—	—

2. Сведения о частях границ уточняемого земельного участка с кадастровым номером 05:23:000013:118 :

Обозначение части границ		Горизонтальное проложение (S), м	Описание прохождения части границ	Сведения о согласовании местоположения границ(согласовано/спорное)
от т.	до т.			
1	2	3	4	5
н2748У	н2749У	16,00	—	—
н2749У	н2750У	11,85	—	—
н2750У	н2751У	3,76	—	—
н2751У	н2752У	9,09	—	—
н2752У	н2753У	5,26	—	—
н2753У	н2754У	14,75	—	—
н2754У	н2748У	1,75	—	—

КАРТА-ПЛАН ТЕРРИТОРИИ
Сведения об уточняемых земельных участках

3. Сведения о характеристиках уточняемого земельного участка с кадастровым номером 05:23:000013:118 :

№ п/п	Наименование характеристик земельного участка	Значение характеристики
1	2	3
1.	Адрес земельного участка	—
1.1.	Сведения о местоположении земельного участка (при отсутствии адреса) в структурированном в соответствии с федеральной информационной адресной системой виде	Республика Дагестан, р-н Ботлихский, с Шодрода
1.2.	Дополнительные сведения о местоположении земельного участка	—
2.	Площадь земельного участка ± величина погрешности определения(вычисления) площади ($P \pm \Delta P$), м ²	240±23
3.	Формула, примененная для вычисления предельной погрешности определения площади земельного участка, с подставленными значениями и итоговые (вычисленные) значения (ΔP), м ²	$\Delta P = 3,5 \cdot M_t \cdot \sqrt{P_{\text{ДОК}}} = 3,5 \cdot 0,10 \cdot \sqrt{4400} = 23$
4.	Площадь земельного участка согласно сведениям Единого государственного реестра недвижимости ($P_{\text{кад}}$), м ²	4400
5.	Оценка расхождения P и $P_{\text{кад}}$ ($P - P_{\text{кад}}$), м ²	-4160
6.	Предельный минимальный и максимальный размеры земельного участка ($P_{\text{мин}}$ и $P_{\text{макс}}$), м ²	—
7.	Вид (виды) разрешенного использования	Для ведения личного подсобного хозяйства
7.1.	Дополнительные сведения об использовании земельного участка	—
8.	Кадастровый или иной государственный учетный номер (инвентарный) здания, сооружения, объекта незавершенного строительства, расположенного на земельном участке	—
9.	Сведения о земельных участках (землях общего пользования, территории общего пользования), посредством которых обеспечивается доступ	—
10.	Иные сведения	—

4. Пояснения к сведениям об уточняемом земельном участке с кадастровым номером 05:23:000013:118 :

1.	—
----	---

1. Сведения о характерных точках границы уточняемого земельного участка с кадастровым номером 05:23:000013:119 :

КАРТА-ПЛАН ТЕРРИТОРИИ
Сведения об уточняемых земельных участках

Система координат МСК-05

Зона № 1

Обозначение характерных точек границ	Координаты, м				Метод определения координат	Формулы, примененные для расчета средней квадратической погрешности определения координат характерных точек границ (M_t), с подставленными в такие формулы значениями и итоговые (вычисленные) значения M_t , м	Описание закрепления точки
	содержатся в Едином государственном реестре недвижимости		определены в результате выполнения комплексных кадастровых работ				
	X	Y	X	Y			
1	2	3	4	5	6	7	8
н2112У	—	—	184426,90	235957,12	—	—	—
н2113У	—	—	184429,69	235965,89	—	—	—
н2114У	—	—	184432,25	235973,71	—	—	—
н2115У	—	—	184432,79	235977,56	—	—	—
н2116У	—	—	184428,51	235979,81	—	—	—
н2117У	—	—	184421,98	235981,31	—	—	—
н2118У	—	—	184415,77	235984,63	—	—	—
н2119У	—	—	184400,57	235987,30	—	—	—
н2120У	—	—	184398,86	235987,41	—	—	—
н2121У	—	—	184399,00	235984,26	—	—	—
н2122У	—	—	184399,98	235980,71	—	—	—
н2123У	—	—	184400,37	235980,41	—	—	—
н2124У	—	—	184402,05	235973,50	—	—	—
н2125У	—	—	184403,29	235958,83	—	—	—
н2126У	—	—	184403,40	235957,65	—	—	—
н2127У	—	—	184414,85	235957,55	—	—	—
н2128У	—	—	184426,62	235956,91	—	—	—
н2112У	—	—	184426,90	235957,12	—	—	—

2. Сведения о частях границ уточняемого земельного участка с кадастровым номером 05:23:000013:119 :

Обозначение части границ		Горизонтальное положение (S), м	Описание прохождения части границ	Сведения о согласовании местоположения границ(согласовано/спорное)
от т.	до т.			

КАРТА-ПЛАН ТЕРРИТОРИИ
Сведения об уточняемых земельных участках

1	2	3	4	5
н2112У	н2113У	9,20	—	—
н2113У	н2114У	8,23	—	—
н2114У	н2115У	3,89	—	—
н2115У	н2116У	4,84	—	—
н2116У	н2117У	6,70	—	—
н2117У	н2118У	7,04	—	—
н2118У	н2119У	15,43	—	—
н2119У	н2120У	1,71	—	—
н2120У	н2121У	3,15	—	—
н2121У	н2122У	3,68	—	—
н2122У	н2123У	0,49	—	—
н2123У	н2124У	7,11	—	—
н2124У	н2125У	14,72	—	—
н2125У	н2126У	1,19	—	—
н2126У	н2127У	11,45	—	—
н2127У	н2128У	11,79	—	—
н2128У	н2112У	0,35	—	—

3. Сведения о характеристиках уточняемого земельного участка с кадастровым номером 05:23:000013:119 :

№ п/п	Наименование характеристик земельного участка	Значение характеристики
1	2	3
1.	Адрес земельного участка	—
1.1.	Сведения о местоположении земельного участка (при отсутствии адреса) в структурированном в соответствии с федеральной информационной адресной системой виде	Республика Дагестан, р-н Ботлихский, с Шодрода
1.2.	Дополнительные сведения о местоположении земельного участка	—
2.	Площадь земельного участка ± величина погрешности определения(вычисления) площади ($P \pm \Delta P$), м ²	752±27
3.	Формула, примененная для вычисления предельной погрешности определения площади земельного участка, с подставленными значениями и итоговые (вычисленные) значения (ΔP), м ²	$\Delta P = 3,5 \cdot M_t \cdot \sqrt{P_{\text{ДОК}}} = 3,5 \cdot 0,10 \cdot \sqrt{5900} = 27$
4.	Площадь земельного участка согласно сведениям Единого государственного реестра недвижимости ($P_{\text{кад}}$), м ²	5900

КАРТА-ПЛАН ТЕРРИТОРИИ

Сведения об уточняемых земельных участках

1	2	3
5.	Оценка расхождения P и $P_{\text{кад}}$ ($P - P_{\text{кад}}$), м ²	-5148
6.	Предельный минимальный и максимальный размеры земельного участка ($P_{\text{мин}}$ и $P_{\text{макс}}$), м ²	—
7.	Вид (виды) разрешенного использования	Для ведения личного подсобного хозяйства
7.1.	Дополнительные сведения об использовании земельного участка	—
8.	Кадастровый или иной государственный учетный номер (инвентарный) здания, сооружения, объекта незавершенного строительства, расположенного на земельном участке	—
9.	Сведения о земельных участках (землях общего пользования, территории общего пользования), посредством которых обеспечивается доступ	—
10.	Иные сведения	—

4. Пояснения к сведениям об уточняемом земельном участке с кадастровым номером 05:23:000013:119 :

1. —

1. Сведения о характерных точках границы уточняемого земельного участка с кадастровым номером 05:23:000013:120 :

Система координат МСК-05

Зона № 1

Обозначение характерных точек границ	Координаты, м				Метод определения координат	Формулы, примененные для расчета средней квадратической погрешности определения координат характерных точек границ (M_t), с подставленными в такие формулы значениями и итоговые (вычисленные) значения M_t , м	Описание закрепления точки
	содержатся в Едином государственном реестре недвижимости		определены в результате выполнения комплексных кадастровых работ				
	X	Y	X	Y			
1	2	3	4	5	6	7	8
н3486У	—	—	184210,27	235680,40	—	—	—
н3500У	—	—	184213,21	235681,49	—	—	—
н3501У	—	—	184224,49	235686,28	—	—	—
н3502У	—	—	184228,79	235688,10	—	—	—
н3503У	—	—	184221,05	235698,06	—	—	—
н3504У	—	—	184219,11	235704,03	—	—	—

КАРТА-ПЛАН ТЕРРИТОРИИ
Сведения об уточняемых земельных участках

н3505У	—	—	184211,80	235715,96	—	—
н3506У	—	—	184202,55	235728,57	—	—
н3507У	—	—	184198,62	235735,02	—	—
н3508У	—	—	184197,51	235740,05	—	—
н3509У	—	—	184195,04	235733,23	—	—
н3510У	—	—	184195,61	235722,70	—	—
н3511У	—	—	184196,75	235710,47	—	—
н3512У	—	—	184198,06	235702,73	—	—
н3513У	—	—	184199,31	235695,05	—	—
н3514У	—	—	184201,59	235686,68	—	—
н3515У	—	—	184203,36	235681,30	—	—
н3486У	—	—	184210,27	235680,40	—	—

2. Сведения о частях границ уточняемого земельного участка с кадастровым номером 05:23:000013:120 :

Обозначение части границ		Горизонтальное проложение (S), м	Описание прохождения части границ	Сведения о согласовании местоположения границ(согласовано/спорное)
от т.	до т.			
1	2	3	4	5
н3486У	н3500У	3,14	—	—
н3500У	н3501У	12,25	—	—
н3501У	н3502У	4,67	—	—
н3502У	н3503У	12,61	—	—
н3503У	н3504У	6,28	—	—
н3504У	н3505У	13,99	—	—
н3505У	н3506У	15,64	—	—
н3506У	н3507У	7,55	—	—
н3507У	н3508У	5,15	—	—
н3508У	н3509У	7,25	—	—
н3509У	н3510У	10,55	—	—
н3510У	н3511У	12,28	—	—
н3511У	н3512У	7,85	—	—
н3512У	н3513У	7,78	—	—
н3513У	н3514У	8,67	—	—
н3514У	н3515У	5,66	—	—
н3515У	н3486У	6,97	—	—

КАРТА-ПЛАН ТЕРРИТОРИИ
Сведения об уточняемых земельных участках

3. Сведения о характеристиках уточняемого земельного участка с кадастровым номером 05:23:000013:120 :

№ п/п	Наименование характеристик земельного участка	Значение характеристики
1	2	3
1.	Адрес земельного участка	—
1.1.	Сведения о местоположении земельного участка (при отсутствии адреса) в структурированном в соответствии с федеральной информационной адресной системой виде	Республика Дагестан, р-н. Ботлихский, с. Шодрога, кв-л. 368980
1.2.	Дополнительные сведения о местоположении земельного участка	—
2.	Площадь земельного участка ± величина погрешности определения(вычисления) площади ($P \pm \Delta P$), м ²	917±27
3.	Формула, примененная для вычисления предельной погрешности определения площади земельного участка, с подставленными значениями и итоговые (вычисленные) значения (ΔP), м ²	$\Delta P = 3,5 \cdot M_t \cdot \sqrt{P_{\text{ДОК}}} = 3,5 \cdot 0,10 \cdot \sqrt{6000} = 27$
4.	Площадь земельного участка согласно сведениям Единого государственного реестра недвижимости ($P_{\text{кад}}$), м ²	6000
5.	Оценка расхождения P и $P_{\text{кад}}$ ($P - P_{\text{кад}}$), м ²	-5083
6.	Предельный минимальный и максимальный размеры земельного участка ($P_{\text{мин}}$ и $P_{\text{макс}}$), м ²	—
7.	Вид (виды) разрешенного использования	Для ведения личного подсобного хозяйства
7.1.	Дополнительные сведения об использовании земельного участка	—
8.	Кадастровый или иной государственный учетный номер (инвентарный) здания, сооружения, объекта незавершенного строительства, расположенного на земельном участке	—
9.	Сведения о земельных участках (землях общего пользования, территории общего пользования), посредством которых обеспечивается доступ	—
10.	Иные сведения	—

4. Пояснения к сведениям об уточняемом земельном участке с кадастровым номером 05:23:000013:120 :

1.	—
----	---

1. Сведения о характерных точках границы уточняемого земельного участка с кадастровым номером 05:23:000013:124 :

КАРТА-ПЛАН ТЕРРИТОРИИ
Сведения об уточняемых земельных участках

Система координат МСК-05

Зона № 1

Обозначение характерных точек границ	Координаты, м				Метод определения координат	Формулы, примененные для расчета средней квадратической погрешности определения координат характерных точек границ (M_t), с подставленными в такие формулы значениями и итоговые (вычисленные) значения M_t , м	Описание закрепления точки
	содержатся в Едином государственном реестре недвижимости		определены в результате выполнения комплексных кадастровых работ				
	X	Y	X	Y			
1	2	3	4	5	6	7	8
н2968У	—	—	184445,63	236658,01	—	—	—
н2969У	—	—	184447,25	236660,66	—	—	—
н2970У	—	—	184449,73	236663,56	—	—	—
н2971У	—	—	184452,46	236665,69	—	—	—
н2972У	—	—	184454,68	236666,98	—	—	—
н2973У	—	—	184458,01	236668,34	—	—	—
н2974У	—	—	184460,82	236669,96	—	—	—
н2975У	—	—	184462,28	236671,33	—	—	—
н2976У	—	—	184462,70	236673,29	—	—	—
н2977У	—	—	184463,04	236675,43	—	—	—
н2978У	—	—	184463,30	236678,16	—	—	—
н2979У	—	—	184463,30	236681,06	—	—	—
н2980У	—	—	184459,54	236683,53	—	—	—
н2981У	—	—	184452,89	236685,67	—	—	—
н2982У	—	—	184447,85	236687,55	—	—	—
н2983У	—	—	184444,95	236689,85	—	—	—
н2984У	—	—	184445,20	236696,68	—	—	—
н2985У	—	—	184436,16	236694,03	—	—	—
н2986У	—	—	184418,49	236689,42	—	—	—
н2987У	—	—	184408,84	236686,61	—	—	—
н2988У	—	—	184400,90	236684,99	—	—	—
н2989У	—	—	184393,93	236682,08	—	—	—

КАРТА-ПЛАН ТЕРРИТОРИИ
Сведения об уточняемых земельных участках

н2990У	—	—	184397,26	236677,65	—	—
н2991У	—	—	184403,49	236669,19	—	—
н2992У	—	—	184409,29	236661,34	—	—
н2993У	—	—	184411,85	236656,73	—	—
н2994У	—	—	184413,90	236650,93	—	—
н2995У	—	—	184415,78	236646,92	—	—
н2996У	—	—	184415,58	236646,66	—	—
н2997У	—	—	184428,73	236650,16	—	—
н2998У	—	—	184443,41	236655,71	—	—
н2968У	—	—	184445,63	236658,01	—	—

2. Сведения о частях границ уточняемого земельного участка с кадастровым номером 05:23:000013:124 :

Обозначение части границ		Горизонтальное проложение (S), м	Описание прохождения части границ	Сведения о согласовании местоположения границ(согласовано/спорное)
от т.	до т.			
1	2	3	4	5
н2968У	н2969У	3,11	—	—
н2969У	н2970У	3,82	—	—
н2970У	н2971У	3,46	—	—
н2971У	н2972У	2,57	—	—
н2972У	н2973У	3,60	—	—
н2973У	н2974У	3,24	—	—
н2974У	н2975У	2,00	—	—
н2975У	н2976У	2,00	—	—
н2976У	н2977У	2,17	—	—
н2977У	н2978У	2,74	—	—
н2978У	н2979У	2,90	—	—
н2979У	н2980У	4,50	—	—
н2980У	н2981У	6,99	—	—
н2981У	н2982У	5,38	—	—
н2982У	н2983У	3,70	—	—
н2983У	н2984У	6,83	—	—
н2984У	н2985У	9,42	—	—
н2985У	н2986У	18,26	—	—
н2986У	н2987У	10,05	—	—

КАРТА-ПЛАН ТЕРРИТОРИИ
Сведения об уточняемых земельных участках

н2987У	н2988У	8,10	—	—
н2988У	н2989У	7,55	—	—
н2989У	н2990У	5,54	—	—
н2990У	н2991У	10,51	—	—
н2991У	н2992У	9,76	—	—
н2992У	н2993У	5,27	—	—
н2993У	н2994У	6,15	—	—
н2994У	н2995У	4,43	—	—
н2995У	н2996У	0,33	—	—
н2996У	н2997У	13,61	—	—
н2997У	н2998У	15,69	—	—
н2998У	н2968У	3,20	—	—

3. Сведения о характеристиках уточняемого земельного участка с кадастровым номером 05:23:000013:124 :

№ п/п	Наименование характеристик земельного участка	Значение характеристики
1	2	3
1.	Адрес земельного участка	—
1.1.	Сведения о местоположении земельного участка (при отсутствии адреса) в структурированном в соответствии с федеральной информационной адресной системой виде	Республика Дагестан, р-н Ботлихский, с Шодрода, тер Кьуркьила
1.2.	Дополнительные сведения о местоположении земельного участка	—
2.	Площадь земельного участка ± величина погрешности определения(вычисления) площади ($P \pm \Delta P$), м ²	1980±18
3.	Формула, примененная для вычисления предельной погрешности определения площади земельного участка, с подставленными значениями и итоговые (вычисленные) значения (ΔP), м ²	$\Delta P = 3,5 \cdot M_t \cdot \sqrt{P_{\text{док}}} = 3,5 \cdot 0,10 \cdot \sqrt{2700} = 18$
4.	Площадь земельного участка согласно сведениям Единого государственного реестра недвижимости ($P_{\text{кад}}$), м ²	2700
5.	Оценка расхождения P и $P_{\text{кад}}$ ($P - P_{\text{кад}}$), м ²	-720
6.	Предельный минимальный и максимальный размеры земельного участка ($P_{\text{мин}}$ и $P_{\text{макс}}$), м ²	—
7.	Вид (виды) разрешенного использования	Для ведения личного подсобного хозяйства
7.1.	Дополнительные сведения об использовании земельного участка	—

КАРТА-ПЛАН ТЕРРИТОРИИ
Сведения об уточняемых земельных участках

1	2	3
8.	Кадастровый или иной государственный учетный номер (инвентарный) здания, сооружения, объекта незавершенного строительства, расположенного на земельном участке	—
9.	Сведения о земельных участках (землях общего пользования, территории общего пользования), посредством которых обеспечивается доступ	—
10.	Иные сведения	—

4. Пояснения к сведениям об уточняемом земельном участке с кадастровым номером 05:23:000013:124 :

1.	—
----	---

1. Сведения о характерных точках границы уточняемого земельного участка с кадастровым номером 05:23:000013:127 :

Система координат МСК-05

Зона № 1

Обозначение характерных точек границ	Координаты, м				Метод определения координат	Формулы, примененные для расчета средней квадратической погрешности определения координат характерных точек границ (M_t), с подставленными в такие формулы значениями и итоговые (вычисленные) значения M_t , м	Описание закрепления точки
	содержатся в Едином государственном реестре недвижимости		определены в результате выполнения комплексных кадастровых работ				
	X	Y	X	Y			
1	2	3	4	5	6	7	8
н2507У	—	—	184255,59	236057,62	—	—	—
н2494У	—	—	184263,99	236072,98	—	—	—
н2498У	—	—	184258,16	236076,44	—	—	—
н2506У	—	—	184251,90	236079,36	—	—	—
н2505У	—	—	184245,19	236081,78	—	—	—
н2504У	—	—	184246,20	236084,79	—	—	—
н2508У	—	—	184234,07	236088,70	—	—	—
н2509У	—	—	184233,44	236076,58	—	—	—
н2510У	—	—	184232,62	236068,83	—	—	—
н2511У	—	—	184231,80	236053,88	—	—	—
н2512У	—	—	184234,62	236051,42	—	—	—

КАРТА-ПЛАН ТЕРРИТОРИИ

Сведения об уточняемых земельных участках

н2513У	—	—	184236,44	236045,95	—	—
н2514У	—	—	184239,45	236043,77	—	—
н2515У	—	—	184242,28	236042,04	—	—
н2516У	—	—	184251,30	236051,79	—	—
н2507У	—	—	184255,59	236057,62	—	—

2. Сведения о частях границ уточняемого земельного участка с кадастровым номером 05:23:000013:127 :

Обозначение части границ		Горизонтальное проложение (S), м	Описание прохождения части границ	Сведения о согласовании местоположения границ(согласовано/спорное)
от т.	до т.			
1	2	3	4	5
н2507У	н2494У	17,51	—	—
н2494У	н2498У	6,78	—	—
н2498У	н2506У	6,91	—	—
н2506У	н2505У	7,13	—	—
н2505У	н2504У	3,17	—	—
н2504У	н2508У	12,74	—	—
н2508У	н2509У	12,14	—	—
н2509У	н2510У	7,79	—	—
н2510У	н2511У	14,97	—	—
н2511У	н2512У	3,74	—	—
н2512У	н2513У	5,76	—	—
н2513У	н2514У	3,72	—	—
н2514У	н2515У	3,32	—	—
н2515У	н2516У	13,28	—	—
н2516У	н2507У	7,24	—	—

3. Сведения о характеристиках уточняемого земельного участка с кадастровым номером 05:23:000013:127 :

№ п/п	Наименование характеристик земельного участка	Значение характеристики
1	2	3
1.	Адрес земельного участка	—
1.1.	Сведения о местоположении земельного участка (при отсутствии адреса) в структурированном в соответствии с федеральной информационной адресной системой виде	Республика Дагестан, р-н Ботлихский, с Шодрода, въезд Колода
1.2.	Дополнительные сведения о местоположении земельного участка	—

КАРТА-ПЛАН ТЕРРИТОРИИ

Сведения об уточняемых земельных участках

1	2	3
2.	Площадь земельного участка ± величина погрешности определения(вычисления) площади ($P \pm \Delta P$), м ²	894±25
3.	Формула, примененная для вычисления предельной погрешности определения площади земельного участка, с подставленными значениями и итоговые (вычисленные) значения (ΔP), м ²	$\Delta P = 3,5 \cdot M_t \cdot \sqrt{P_{\text{ДОК}}} = 3,5 \cdot 0,10 \cdot \sqrt{5100} = 25$
4.	Площадь земельного участка согласно сведениям Единого государственного реестра недвижимости ($P_{\text{кад}}$), м ²	5100
5.	Оценка расхождения P и $P_{\text{кад}}$ ($P - P_{\text{кад}}$), м ²	-4206
6.	Предельный минимальный и максимальный размеры земельного участка ($P_{\text{мин}}$ и $P_{\text{макс}}$), м ²	—
7.	Вид (виды) разрешенного использования	Для ведения личного подсобного хозяйства
7.1.	Дополнительные сведения об использовании земельного участка	—
8.	Кадастровый или иной государственный учетный номер (инвентарный) здания, сооружения, объекта незавершенного строительства, расположенного на земельном участке	—
9.	Сведения о земельных участках (землях общего пользования, территории общего пользования), посредством которых обеспечивается доступ	—
10.	Иные сведения	—

4. Пояснения к сведениям об уточняемом земельном участке с кадастровым номером 05:23:000013:127 :

1. —

1. Сведения о характерных точках границы уточняемого земельного участка с кадастровым номером 05:23:000013:128 :

Система координат МСК-05

Зона № 1

Обозначение характерных точек границ	Координаты, м				Метод определения координат	Формулы, примененные для расчета средней квадратической погрешности определения координат характерных точек границ (M_t), с подставленными в такие формулы значениями и итоговые (вычисленные) значения M_t , м	Описание закрепления точки
	содержатся в Едином государственном реестре недвижимости		определены в результате выполнения комплексных кадастровых работ				
	X	Y	X	Y			

КАРТА-ПЛАН ТЕРРИТОРИИ
Сведения об уточняемых земельных участках

1	2	3	4	5	6	7	8
н161У	—	—	184536,73	236293,71	—	—	—
н2889У	—	—	184529,41	236314,68	—	—	—
н144У	—	—	184530,94	236315,53	—	—	—
н143У	—	—	184529,11	236316,37	—	—	—
н142У	—	—	184521,44	236320,14	—	—	—
н2890У	—	—	184518,89	236315,78	—	—	—
н2891У	—	—	184516,39	236310,83	—	—	—
н152У	—	—	184512,69	236304,26	—	—	—
н151У	—	—	184515,40	236304,82	—	—	—
н150У	—	—	184520,96	236307,22	—	—	—
н149У	—	—	184524,90	236296,36	—	—	—
н148У	—	—	184527,54	236290,14	—	—	—
н162У	—	—	184534,23	236292,73	—	—	—
н161У	—	—	184536,73	236293,71	—	—	—

2. Сведения о частях границ уточняемого земельного участка с кадастровым номером 05:23:000013:128 :

Обозначение части границ		Горизонтальное проложение (S), м	Описание прохождения части границ	Сведения о согласовании местоположения границ(согласовано/спорное)
от т.	до т.			
1	2	3	4	5
н161У	н2889У	22,21	—	—
н2889У	н144У	1,75	—	—
н144У	н143У	2,01	—	—
н143У	н142У	8,55	—	—
н142У	н2890У	5,05	—	—
н2890У	н2891У	5,55	—	—
н2891У	н152У	7,54	—	—
н152У	н151У	2,77	—	—
н151У	н150У	6,06	—	—
н150У	н149У	11,55	—	—
н149У	н148У	6,76	—	—
н148У	н162У	7,17	—	—
н162У	н161У	2,69	—	—

КАРТА-ПЛАН ТЕРРИТОРИИ
Сведения об уточняемых земельных участках

3. Сведения о характеристиках уточняемого земельного участка с кадастровым номером 05:23:000013:128 :

№ п/п	Наименование характеристик земельного участка	Значение характеристики
1	2	3
1.	Адрес земельного участка	—
1.1.	Сведения о местоположении земельного участка (при отсутствии адреса) в структурированном в соответствии с федеральной информационной адресной системой виде	Республика Дагестан, р-н Ботлихский, с Шодрода
1.2.	Дополнительные сведения о местоположении земельного участка	—
2.	Площадь земельного участка ± величина погрешности определения(вычисления) площади ($P \pm \Delta P$), м ²	323±18
3.	Формула, примененная для вычисления предельной погрешности определения площади земельного участка, с подставленными значениями и итоговые (вычисленные) значения (ΔP), м ²	$\Delta P = 3,5 \cdot M_t \cdot \sqrt{P_{\text{ДОК}}} = 3,5 \cdot 0,10 \cdot \sqrt{2600} = 18$
4.	Площадь земельного участка согласно сведениям Единого государственного реестра недвижимости ($P_{\text{кад}}$), м ²	2600
5.	Оценка расхождения P и $P_{\text{кад}}$ ($P - P_{\text{кад}}$), м ²	-2277
6.	Предельный минимальный и максимальный размеры земельного участка ($P_{\text{мин}}$ и $P_{\text{макс}}$), м ²	—
7.	Вид (виды) разрешенного использования	Для ведения личного подсобного хозяйства и строительства ИЖД
7.1.	Дополнительные сведения об использовании земельного участка	—
8.	Кадастровый или иной государственный учетный номер (инвентарный) здания, сооружения, объекта незавершенного строительства, расположенного на земельном участке	—
9.	Сведения о земельных участках (землях общего пользования, территории общего пользования), посредством которых обеспечивается доступ	—
10.	Иные сведения	—

4. Пояснения к сведениям об уточняемом земельном участке с кадастровым номером 05:23:000013:128 :

1.	—
----	---

1. Сведения о характерных точках границы уточняемого земельного участка с кадастровым номером 05:23:000013:129 :

КАРТА-ПЛАН ТЕРРИТОРИИ
Сведения об уточняемых земельных участках

Система координат МСК-05

Зона № 1

Обозначение характерных точек границ	Координаты, м				Метод определения координат	Формулы, примененные для расчета средней квадратической погрешности определения координат характерных точек границ (M_t), с подставленными в такие формулы значениями и итоговые (вычисленные) значения M_t , м	Описание закрепления точки
	содержатся в Едином государственном реестре недвижимости		определены в результате выполнения комплексных кадастровых работ				
	X	Y	X	Y			
1	2	3	4	5	6	7	8
н3518У	—	—	184762,28	236911,19	—	—	—
н3519У	—	—	184767,62	236912,05	—	—	—
н3520У	—	—	184766,87	236917,61	—	—	—
н3521У	—	—	184764,09	236923,49	—	—	—
н3522У	—	—	184753,29	236936,75	—	—	—
н3523У	—	—	184747,73	236941,35	—	—	—
н3524У	—	—	184741,96	236946,37	—	—	—
н3525У	—	—	184740,14	236950,22	—	—	—
н3526У	—	—	184735,44	236956,21	—	—	—
н3527У	—	—	184731,80	236958,24	—	—	—
н3528У	—	—	184727,20	236957,38	—	—	—
н3529У	—	—	184721,54	236965,83	—	—	—
н3530У	—	—	184716,94	236973,53	—	—	—
н3531У	—	—	184706,78	236965,62	—	—	—
н3532У	—	—	184701,86	236962,20	—	—	—
н3533У	—	—	184698,44	236960,06	—	—	—
н3534У	—	—	184695,55	236957,92	—	—	—
н3535У	—	—	184692,99	236954,71	—	—	—
н3536У	—	—	184693,84	236953,32	—	—	—
н3537У	—	—	184708,81	236937,18	—	—	—
н3538У	—	—	184712,23	236933,86	—	—	—
н3539У	—	—	184714,05	236928,41	—	—	—

КАРТА-ПЛАН ТЕРРИТОРИИ
Сведения об уточняемых земельных участках

н3540У	—	—	184713,52	236924,02	—	—
н3541У	—	—	184716,94	236920,50	—	—
н3542У	—	—	184725,92	236911,51	—	—
н3074У	—	—	184737,79	236893,44	—	—
н3516У	—	—	184742,07	236894,51	—	—
н3517У	—	—	184752,12	236901,25	—	—
н3518У	—	—	184762,28	236911,19	—	—

2. Сведения о частях границ уточняемого земельного участка с кадастровым номером 05:23:000013:129 :

Обозначение части границ		Горизонтальное проложение (S), м	Описание прохождения части границ	Сведения о согласовании местоположения границ(согласовано/спорное)
от т.	до т.			
1	2	3	4	5
н3518У	н3519У	5,41	—	—
н3519У	н3520У	5,61	—	—
н3520У	н3521У	6,50	—	—
н3521У	н3522У	17,10	—	—
н3522У	н3523У	7,22	—	—
н3523У	н3524У	7,65	—	—
н3524У	н3525У	4,26	—	—
н3525У	н3526У	7,61	—	—
н3526У	н3527У	4,17	—	—
н3527У	н3528У	4,68	—	—
н3528У	н3529У	10,17	—	—
н3529У	н3530У	8,97	—	—
н3530У	н3531У	12,88	—	—
н3531У	н3532У	5,99	—	—
н3532У	н3533У	4,03	—	—
н3533У	н3534У	3,60	—	—
н3534У	н3535У	4,11	—	—
н3535У	н3536У	1,63	—	—
н3536У	н3537У	22,01	—	—
н3537У	н3538У	4,77	—	—
н3538У	н3539У	5,75	—	—
н3539У	н3540У	4,42	—	—

КАРТА-ПЛАН ТЕРРИТОРИИ
Сведения об уточняемых земельных участках

н3540У	н3541У	4,91	—	—
н3541У	н3542У	12,71	—	—
н3542У	н3074У	21,62	—	—
н3074У	н3516У	4,41	—	—
н3516У	н3517У	12,10	—	—
н3517У	н3518У	14,21	—	—

3. Сведения о характеристиках уточняемого земельного участка с кадастровым номером 05:23:000013:129 :

№ п/п	Наименование характеристик земельного участка	Значение характеристики
1	2	3
1.	Адрес земельного участка	—
1.1.	Сведения о местоположении земельного участка (при отсутствии адреса) в структурированном в соответствии с федеральной информационной адресной системой виде	Республика Дагестан, р-н Ботлихский, с Шодрода, тер Кьуркыла
1.2.	Дополнительные сведения о местоположении земельного участка	—
2.	Площадь земельного участка ± величина погрешности определения (вычисления) площади ($P \pm \Delta P$), м ²	2675±19
3.	Формула, примененная для вычисления предельной погрешности определения площади земельного участка, с подставленными значениями и итоговые (вычисленные) значения (ΔP), м ²	$\Delta P = 3,5 \cdot M_t \cdot \sqrt{P_{\text{ДОК}}} = 3,5 \cdot 0,10 \cdot \sqrt{3000} = 19$
4.	Площадь земельного участка согласно сведениям Единого государственного реестра недвижимости ($P_{\text{кад}}$), м ²	3000
5.	Оценка расхождения P и $P_{\text{кад}}$ ($P - P_{\text{кад}}$), м ²	-325
6.	Предельный минимальный и максимальный размеры земельного участка ($P_{\text{мин}}$ и $P_{\text{макс}}$), м ²	—
7.	Вид (виды) разрешенного использования	Для ведения личного подсобного хозяйства
7.1.	Дополнительные сведения об использовании земельного участка	—
8.	Кадастровый или иной государственный учетный номер (инвентарный) здания, сооружения, объекта незавершенного строительства, расположенного на земельном участке	—
9.	Сведения о земельных участках (землях общего пользования, территории общего пользования), посредством которых обеспечивается доступ	—
10.	Иные сведения	—

КАРТА-ПЛАН ТЕРРИТОРИИ
Сведения об уточняемых земельных участках

4. Пояснения к сведениям об уточняемом земельном участке с кадастровым номером 05:23:000013:129 :

1. —

1. Сведения о характерных точках границы уточняемого земельного участка с кадастровым номером 05:23:000013:130 :

Система координат МСК-05

Зона № 1

Обозначение характерных точек границ	Координаты, м				Метод определения координат	Формулы, примененные для расчета средней квадратической погрешности определения координат характерных точек границ (M _i), с подставленными в такие формулы значениями и итоговые (вычисленные) значения M _i , м	Описание закрепления точки
	содержатся в Едином государственном реестре недвижимости		определены в результате выполнения комплексных кадастровых работ				
	X	Y	X	Y			
1	2	3	4	5	6	7	8
н1981У	—	—	184467,46	236047,96	—	—	—
н1982У	—	—	184476,26	236061,90	—	—	—
н1983У	—	—	184463,88	236081,06	—	—	—
н1984У	—	—	184457,10	236077,61	—	—	—
н1985У	—	—	184455,22	236080,87	—	—	—
н1986У	—	—	184451,03	236078,71	—	—	—
н1987У	—	—	184439,44	236071,29	—	—	—
н1988У	—	—	184437,31	236069,98	—	—	—
н1989У	—	—	184446,11	236057,56	—	—	—
н1990У	—	—	184451,89	236051,32	—	—	—
н1991У	—	—	184456,35	236047,78	—	—	—
н1992У	—	—	184461,96	236046,04	—	—	—
н1993У	—	—	184464,09	236044,87	—	—	—
н1981У	—	—	184467,46	236047,96	—	—	—

2. Сведения о частях границ уточняемого земельного участка с кадастровым номером 05:23:000013:130 :

Обозначение части границ		Горизонтальное положение (S), м	Описание прохождения части границ	Сведения о согласовании местоположения границ(согласовано/спорное)
от т.	до т.			

КАРТА-ПЛАН ТЕРРИТОРИИ
Сведения об уточняемых земельных участках

1	2	3	4	5
н1981У	н1982У	16,49	—	—
н1982У	н1983У	22,81	—	—
н1983У	н1984У	7,61	—	—
н1984У	н1985У	3,76	—	—
н1985У	н1986У	4,71	—	—
н1986У	н1987У	13,76	—	—
н1987У	н1988У	2,50	—	—
н1988У	н1989У	15,22	—	—
н1989У	н1990У	8,51	—	—
н1990У	н1991У	5,69	—	—
н1991У	н1992У	5,87	—	—
н1992У	н1993У	2,43	—	—
н1993У	н1981У	4,57	—	—

3. Сведения о характеристиках уточняемого земельного участка с кадастровым номером 05:23:000013:130 :

№ п/п	Наименование характеристик земельного участка	Значение характеристики
1	2	3
1.	Адрес земельного участка	—
1.1.	Сведения о местоположении земельного участка (при отсутствии адреса) в структурированном в соответствии с федеральной информационной адресной системой виде	Республика Дагестан, р-н Ботлихский, с Шодрода
1.2.	Дополнительные сведения о местоположении земельного участка	—
2.	Площадь земельного участка ± величина погрешности определения(вычисления) площади ($P \pm \Delta P$), м ²	829±24
3.	Формула, примененная для вычисления предельной погрешности определения площади земельного участка, с подставленными значениями и итоговые (вычисленные) значения (ΔP), м ²	$\Delta P = 3,5 \cdot M_t \cdot \sqrt{P_{\text{док}}} = 3,5 \cdot 0,10 \cdot \sqrt{4700} = 24$
4.	Площадь земельного участка согласно сведениям Единого государственного реестра недвижимости ($P_{\text{кад}}$), м ²	4700
5.	Оценка расхождения P и $P_{\text{кад}}$ ($P - P_{\text{кад}}$), м ²	-3871
6.	Предельный минимальный и максимальный размеры земельного участка ($P_{\text{мин}}$ и $P_{\text{макс}}$), м ²	—
7.	Вид (виды) разрешенного использования	Для ведения личного подсобного хозяйства

КАРТА-ПЛАН ТЕРРИТОРИИ
Сведения об уточняемых земельных участках

1	2	3
7.1.	Дополнительные сведения об использовании земельного участка	—
8.	Кадастровый или иной государственный учетный номер (инвентарный) здания, сооружения, объекта незавершенного строительства, расположенного на земельном участке	—
9.	Сведения о земельных участках (землях общего пользования, территории общего пользования), посредством которых обеспечивается доступ	—
10.	Иные сведения	—

4. Пояснения к сведениям об уточняемом земельном участке с кадастровым номером 05:23:000013:130 :

1.	—
----	---

1. Сведения о характерных точках границы уточняемого земельного участка с кадастровым номером 05:23:000013:133 :

Система координат МСК-05

Зона № 1

Обозначение характерных точек границ	Координаты, м				Метод определения координат	Формулы, примененные для расчета средней квадратической погрешности определения координат характерных точек границ (M_t), с подставленными в такие формулы значениями и итоговые (вычисленные) значения M_t , м	Описание закрепления точки
	содержатся в Едином государственном реестре недвижимости		определены в результате выполнения комплексных кадастровых работ				
	X	Y	X	Y			
1	2	3	4	5	6	7	8
н2203У	—	—	184405,15	236065,24	—	—	—
н2204У	—	—	184403,33	236082,97	—	—	—
н2205У	—	—	184405,51	236083,18	—	—	—
н2206У	—	—	184393,10	236098,62	—	—	—
н2207У	—	—	184401,16	236104,13	—	—	—
н2208У	—	—	184397,33	236109,24	—	—	—
н2213У	—	—	184396,24	236110,20	—	—	—
н2214У	—	—	184391,58	236106,92	—	—	—
н2215У	—	—	184384,54	236100,96	—	—	—
н2216У	—	—	184375,12	236091,91	—	—	—

КАРТА-ПЛАН ТЕРРИТОРИИ
Сведения об уточняемых земельных участках

н2217У	—	—	184369,65	236085,53	—	—
н2218У	—	—	184363,02	236078,42	—	—
н2219У	—	—	184352,08	236070,13	—	—
н2220У	—	—	184345,94	236063,99	—	—
н2221У	—	—	184342,74	236060,99	—	—
н2222У	—	—	184340,34	236058,89	—	—
н2209У	—	—	184339,37	236055,61	—	—
н2210У	—	—	184339,25	236050,93	—	—
н2211У	—	—	184338,04	236047,89	—	—
н2212У	—	—	184337,85	236045,52	—	—
н2223У	—	—	184337,85	236041,81	—	—
н2224У	—	—	184338,28	236040,60	—	—
н2229У	—	—	184339,16	236042,15	—	—
н2230У	—	—	184343,27	236044,89	—	—
н2231У	—	—	184348,60	236046,80	—	—
н2232У	—	—	184354,07	236051,45	—	—
н2233У	—	—	184358,85	236055,41	—	—
н2234У	—	—	184363,37	236062,89	—	—
н2235У	—	—	184367,47	236066,90	—	—
н2236У	—	—	184371,11	236071,28	—	—
н2237У	—	—	184375,31	236074,92	—	—
н2238У	—	—	184382,14	236076,93	—	—
н2239У	—	—	184386,15	236076,93	—	—
н2240У	—	—	184389,98	236076,11	—	—
н2241У	—	—	184392,63	236073,83	—	—
н2242У	—	—	184396,00	236070,91	—	—
н2243У	—	—	184403,24	236066,17	—	—
н2203У	—	—	184405,15	236065,24	—	—

2. Сведения о частях границ уточняемого земельного участка с кадастровым номером 05:23:000013:133 :

Обозначение части границ		Горизонтальное проложение (S), м	Описание прохождения части границ	Сведения о согласовании местоположения границ(согласовано/спорное)
от т.	до т.			
1	2	3	4	5
н2203У	н2204У	17,82	—	—

КАРТА-ПЛАН ТЕРРИТОРИИ
Сведения об уточняемых земельных участках

н2204У	н2205У	2,19	—	—
н2205У	н2206У	19,81	—	—
н2206У	н2207У	9,76	—	—
н2207У	н2208У	6,39	—	—
н2208У	н2213У	1,45	—	—
н2213У	н2214У	5,70	—	—
н2214У	н2215У	9,22	—	—
н2215У	н2216У	13,06	—	—
н2216У	н2217У	8,40	—	—
н2217У	н2218У	9,72	—	—
н2218У	н2219У	13,73	—	—
н2219У	н2220У	8,68	—	—
н2220У	н2221У	4,39	—	—
н2221У	н2222У	3,19	—	—
н2222У	н2209У	3,42	—	—
н2209У	н2210У	4,68	—	—
н2210У	н2211У	3,27	—	—
н2211У	н2212У	2,38	—	—
н2212У	н2223У	3,71	—	—
н2223У	н2224У	1,28	—	—
н2224У	н2229У	1,78	—	—
н2229У	н2230У	4,94	—	—
н2230У	н2231У	5,66	—	—
н2231У	н2232У	7,18	—	—
н2232У	н2233У	6,21	—	—
н2233У	н2234У	8,74	—	—
н2234У	н2235У	5,73	—	—
н2235У	н2236У	5,70	—	—
н2236У	н2237У	5,56	—	—
н2237У	н2238У	7,12	—	—
н2238У	н2239У	4,01	—	—
н2239У	н2240У	3,92	—	—
н2240У	н2241У	3,50	—	—
н2241У	н2242У	4,46	—	—

КАРТА-ПЛАН ТЕРРИТОРИИ
Сведения об уточняемых земельных участках

н2242У	н2243У	8,65	—	—
н2243У	н2203У	2,12	—	—

3. Сведения о характеристиках уточняемого земельного участка с кадастровым номером 05:23:000013:133 :

№ п/п	Наименование характеристик земельного участка	Значение характеристики
1	2	3
1.	Адрес земельного участка	—
1.1.	Сведения о местоположении земельного участка (при отсутствии адреса) в структурированном в соответствии с федеральной информационной адресной системой виде	Республика Дагестан, р-н Ботлихский, с Шодрода, уч-к ур.Анхвала
1.2.	Дополнительные сведения о местоположении земельного участка	—
2.	Площадь земельного участка ± величина погрешности определения(вычисления) площади ($P \pm \Delta P$), м ²	1389±25
3.	Формула, примененная для вычисления предельной погрешности определения площади земельного участка, с подставленными значениями и итоговые (вычисленные) значения (ΔP), м ²	$\Delta P = 3,5 \cdot M_t \cdot \sqrt{P_{\text{док}}} = 3,5 \cdot 0,10 \cdot \sqrt{5000} = 25$
4.	Площадь земельного участка согласно сведениям Единого государственного реестра недвижимости ($P_{\text{кад}}$), м ²	5000
5.	Оценка расхождения P и $P_{\text{кад}}$ ($P - P_{\text{кад}}$), м ²	-3611
6.	Предельный минимальный и максимальный размеры земельного участка ($P_{\text{мин}}$ и $P_{\text{макс}}$), м ²	—
7.	Вид (виды) разрешенного использования	Для ведения личного подсобного хозяйства и строительства ИЖД
7.1.	Дополнительные сведения об использовании земельного участка	—
8.	Кадастровый или иной государственный учетный номер (инвентарный) здания, сооружения, объекта незавершенного строительства, расположенного на земельном участке	—
9.	Сведения о земельных участках (землях общего пользования, территории общего пользования), посредством которых обеспечивается доступ	—
10.	Иные сведения	—

4. Пояснения к сведениям об уточняемом земельном участке с кадастровым номером 05:23:000013:133 :

1.	—
----	---

1. Сведения о характерных точках границы уточняемого земельного участка с кадастровым номером 05:23:000013:137 :

КАРТА-ПЛАН ТЕРРИТОРИИ
Сведения об уточняемых земельных участках

Система координат МСК-05

Зона № 1

Обозначение характерных точек границ	Координаты, м				Метод определения координат	Формулы, примененные для расчета средней квадратической погрешности определения координат характерных точек границ (M_t), с подставленными в такие формулы значениями и итоговые (вычисленные) значения M_t , м	Описание закрепления точки
	содержатся в Едином государственном реестре недвижимости		определены в результате выполнения комплексных кадастровых работ				
	X	Y	X	Y			
1	2	3	4	5	6	7	8
н2100У	—	—	184533,97	235931,02	—	—	—
н2101У	—	—	184544,31	235931,92	—	—	—
н2102У	—	—	184548,84	235936,78	—	—	—
н2103У	—	—	184549,81	235942,61	—	—	—
н2104У	—	—	184550,57	235947,68	—	—	—
н2105У	—	—	184549,49	235958,59	—	—	—
н2106У	—	—	184545,60	235961,94	—	—	—
н2107У	—	—	184538,69	235965,93	—	—	—
н2108У	—	—	184535,02	235967,12	—	—	—
н2109У	—	—	184530,27	235955,35	—	—	—
н2110У	—	—	184528,76	235956,00	—	—	—
н2111У	—	—	184527,56	235954,96	—	—	—
н2030У	—	—	184523,63	235940,61	—	—	—
н2038У	—	—	184521,64	235933,34	—	—	—
н2100У	—	—	184533,97	235931,02	—	—	—

2. Сведения о частях границ уточняемого земельного участка с кадастровым номером 05:23:000013:137 :

Обозначение части границ		Горизонтальное проложение (S), м	Описание прохождения части границ	Сведения о согласовании местоположения границ(согласовано/спорное)
от т.	до т.			
1	2	3	4	5
н2100У	н2101У	10,38	—	—
н2101У	н2102У	6,64	—	—
н2102У	н2103У	5,91	—	—

КАРТА-ПЛАН ТЕРРИТОРИИ
Сведения об уточняемых земельных участках

н2103У	н2104У	5,13	—	—
н2104У	н2105У	10,96	—	—
н2105У	н2106У	5,13	—	—
н2106У	н2107У	7,98	—	—
н2107У	н2108У	3,86	—	—
н2108У	н2109У	12,69	—	—
н2109У	н2110У	1,64	—	—
н2110У	н2111У	1,59	—	—
н2111У	н2030У	14,88	—	—
н2030У	н2038У	7,54	—	—
н2038У	н2100У	12,55	—	—

3. Сведения о характеристиках уточняемого земельного участка с кадастровым номером 05:23:000013:137 :

№ п/п	Наименование характеристик земельного участка	Значение характеристики
1	2	3
1.	Адрес земельного участка	—
1.1.	Сведения о местоположении земельного участка (при отсутствии адреса) в структурированном в соответствии с федеральной информационной адресной системой виде	Республика Дагестан, р-н Ботлихский, с Шодрода, уч-к ур.Анхвала
1.2.	Дополнительные сведения о местоположении земельного участка	—
2.	Площадь земельного участка ± величина погрешности определения(вычисления) площади (Р ± ΔР), м ²	730±18
3.	Формула, примененная для вычисления предельной погрешности определения площади земельного участка, с подставленными значениями и итоговые (вычисленные) значения (ΔР), м ²	$\Delta P = 3,5 \cdot M_t \cdot \sqrt{P_{\text{док}}} = 3,5 \cdot 0,10 \cdot \sqrt{2700} = 18$
4.	Площадь земельного участка согласно сведениям Единого государственного реестра недвижимости (Ркад), м ²	2700
5.	Оценка расхождения Р и Ркад (Р – Ркад), м ²	-1970
6.	Предельный минимальный и максимальный размеры земельного участка (Рмин и Рмакс), м ²	—
7.	Вид (виды) разрешенного использования	Для ведения личного подсобного хозяйства и стр-ва ИЖД
7.1.	Дополнительные сведения об использовании земельного участка	—

КАРТА-ПЛАН ТЕРРИТОРИИ
Сведения об уточняемых земельных участках

1	2	3
8.	Кадастровый или иной государственный учетный номер (инвентарный) здания, сооружения, объекта незавершенного строительства, расположенного на земельном участке	—
9.	Сведения о земельных участках (землях общего пользования, территории общего пользования), посредством которых обеспечивается доступ	—
10.	Иные сведения	—

4. Пояснения к сведениям об уточняемом земельном участке с кадастровым номером 05:23:000013:137 :

1.	—
----	---

1. Сведения о характерных точках границы уточняемого земельного участка с кадастровым номером 05:23:000013:142 :

Система координат МСК-05

Зона № 1

Обозначение характерных точек границ	Координаты, м				Метод определения координат	Формулы, примененные для расчета средней квадратической погрешности определения координат характерных точек границ (M_t), с подставленными в такие формулы значениями и итоговые (вычисленные) значения M_t , м	Описание закрепления точки
	содержатся в Едином государственном реестре недвижимости		определены в результате выполнения комплексных кадастровых работ				
	X	Y	X	Y			
1	2	3	4	5	6	7	8
н3453У	—	—	184470,58	236831,16	—	—	—
н3454У	—	—	184471,48	236836,15	—	—	—
н3455У	—	—	184473,53	236840,89	—	—	—
н3456У	—	—	184475,45	236845,37	—	—	—
н3457У	—	—	184477,63	236850,75	—	—	—
н3458У	—	—	184478,27	236854,08	—	—	—
н3459У	—	—	184476,22	236853,82	—	—	—
н3460У	—	—	184473,78	236856,51	—	—	—
н3461У	—	—	184470,46	236857,79	—	—	—
н3462У	—	—	184465,33	236859,71	—	—	—
н3463У	—	—	184460,34	236862,27	—	—	—

КАРТА-ПЛАН ТЕРРИТОРИИ
Сведения об уточняемых земельных участках

н3464У	—	—	184447,28	236871,11	—	—
н3465У	—	—	184442,67	236861,89	—	—
н3466У	—	—	184438,32	236852,67	—	—
н3467У	—	—	184435,76	236848,83	—	—
н3468У	—	—	184438,06	236844,47	—	—
н3469У	—	—	184440,11	236842,04	—	—
н3470У	—	—	184441,52	236835,77	—	—
н3471У	—	—	184439,21	236831,80	—	—
н3472У	—	—	184436,78	236829,75	—	—
н3473У	—	—	184462,65	236826,55	—	—
н3474У	—	—	184470,33	236826,29	—	—
н3475У	—	—	184470,33	236826,16	—	—
н3453У	—	—	184470,58	236831,16	—	—

2. Сведения о частях границ уточняемого земельного участка с кадастровым номером 05:23:000013:142 :

Обозначение части границ		Горизонтальное проложение (S), м	Описание прохождения части границ	Сведения о согласовании местоположения границ(согласовано/спорное)
от т.	до т.			
1	2	3	4	5
н3453У	н3454У	5,07	—	—
н3454У	н3455У	5,16	—	—
н3455У	н3456У	4,87	—	—
н3456У	н3457У	5,80	—	—
н3457У	н3458У	3,39	—	—
н3458У	н3459У	2,07	—	—
н3459У	н3460У	3,63	—	—
н3460У	н3461У	3,56	—	—
н3461У	н3462У	5,48	—	—
н3462У	н3463У	5,61	—	—
н3463У	н3464У	15,77	—	—
н3464У	н3465У	10,31	—	—
н3465У	н3466У	10,19	—	—
н3466У	н3467У	4,62	—	—
н3467У	н3468У	4,93	—	—
н3468У	н3469У	3,18	—	—

КАРТА-ПЛАН ТЕРРИТОРИИ
Сведения об уточняемых земельных участках

н3469У	н3470У	6,43	—	—
н3470У	н3471У	4,59	—	—
н3471У	н3472У	3,18	—	—
н3472У	н3473У	26,07	—	—
н3473У	н3474У	7,68	—	—
н3474У	н3475У	0,13	—	—
н3475У	н3453У	5,01	—	—

3. Сведения о характеристиках уточняемого земельного участка с кадастровым номером 05:23:000013:142 :

№ п/п	Наименование характеристик земельного участка	Значение характеристики
1	2	3
1.	Адрес земельного участка	—
1.1.	Сведения о местоположении земельного участка (при отсутствии адреса) в структурированном в соответствии с федеральной информационной адресной системой виде	Республика Дагестан, р-н Ботлихский, с Шодрода, кв-л ур.Кьуркыла
1.2.	Дополнительные сведения о местоположении земельного участка	—
2.	Площадь земельного участка ± величина погрешности определения(вычисления) площади ($P \pm \Delta P$), м ²	1231±12
3.	Формула, примененная для вычисления предельной погрешности определения площади земельного участка, с подставленными значениями и итоговые (вычисленные) значения (ΔP), м ²	$\Delta P = 3,5 \cdot M_t \cdot \sqrt{P_{\text{док}}} = 3,5 \cdot 0,10 \cdot \sqrt{1200} = 12$
4.	Площадь земельного участка согласно сведениям Единого государственного реестра недвижимости ($P_{\text{кад}}$), м ²	1200
5.	Оценка расхождения P и $P_{\text{кад}}$ ($P - P_{\text{кад}}$), м ²	31
6.	Предельный минимальный и максимальный размеры земельного участка ($P_{\text{мин}}$ и $P_{\text{макс}}$), м ²	—
7.	Вид (виды) разрешенного использования	Для ведения личного подсобного хозяйства
7.1.	Дополнительные сведения об использовании земельного участка	—
8.	Кадастровый или иной государственный учетный номер (инвентарный) здания, сооружения, объекта незавершенного строительства, расположенного на земельном участке	—
9.	Сведения о земельных участках (землях общего пользования, территории общего пользования), посредством которых обеспечивается доступ	—
10.	Иные сведения	—

КАРТА-ПЛАН ТЕРРИТОРИИ
Сведения об уточняемых земельных участках

4. Пояснения к сведениям об уточняемом земельном участке с кадастровым номером 05:23:000013:142 :

1. —

1. Сведения о характерных точках границы уточняемого земельного участка с кадастровым номером 05:23:000013:144 :

Система координат МСК-05

Зона № 1

Обозначение характерных точек границ	Координаты, м				Метод определения координат	Формулы, примененные для расчета средней квадратической погрешности определения координат характерных точек границ (M _i), с подставленными в такие формулы значениями и итоговые (вычисленные) значения M _i , м	Описание закрепления точки
	содержатся в Едином государственном реестре недвижимости		определены в результате выполнения комплексных кадастровых работ				
	X	Y	X	Y			
1	2	3	4	5	6	7	8
н2260У	—	—	184470,01	236109,96	—	—	—
н2261У	—	—	184467,81	236116,07	—	—	—
н2262У	—	—	184466,75	236120,08	—	—	—
н2263У	—	—	184463,91	236129,44	—	—	—
н2264У	—	—	184462,58	236133,73	—	—	—
н2265У	—	—	184459,39	236132,88	—	—	—
н2266У	—	—	184455,66	236131,92	—	—	—
н2267У	—	—	184448,69	236129,69	—	—	—
н2268У	—	—	184453,16	236121,78	—	—	—
н2269У	—	—	184456,10	236119,65	—	—	—
н2270У	—	—	184460,68	236117,70	—	—	—
н2271У	—	—	184462,28	236116,78	—	—	—
н2272У	—	—	184464,55	236114,26	—	—	—
н2273У	—	—	184466,71	236112,06	—	—	—
н2274У	—	—	184467,35	236110,21	—	—	—
н2275У	—	—	184468,24	236109,29	—	—	—
н2260У	—	—	184470,01	236109,96	—	—	—

КАРТА-ПЛАН ТЕРРИТОРИИ
Сведения об уточняемых земельных участках

2. Сведения о частях границ уточняемого земельного участка с кадастровым номером 05:23:000013:144 :

Обозначение части границ		Горизонтальное проложение (S), м	Описание прохождения части границ	Сведения о согласовании местоположения границ(согласовано/спорное)
от т.	до т.			
1	2	3	4	5
н2260У	н2261У	6,49	—	—
н2261У	н2262У	4,15	—	—
н2262У	н2263У	9,78	—	—
н2263У	н2264У	4,49	—	—
н2264У	н2265У	3,30	—	—
н2265У	н2266У	3,85	—	—
н2266У	н2267У	7,32	—	—
н2267У	н2268У	9,09	—	—
н2268У	н2269У	3,63	—	—
н2269У	н2270У	4,98	—	—
н2270У	н2271У	1,85	—	—
н2271У	н2272У	3,39	—	—
н2272У	н2273У	3,08	—	—
н2273У	н2274У	1,96	—	—
н2274У	н2275У	1,28	—	—
н2275У	н2260У	1,89	—	—

3. Сведения о характеристиках уточняемого земельного участка с кадастровым номером 05:23:000013:144 :

№ п/п	Наименование характеристик земельного участка	Значение характеристики
1	2	3
1.	Адрес земельного участка	—
1.1.	Сведения о местоположении земельного участка (при отсутствии адреса) в структурированном в соответствии с федеральной информационной адресной системой виде	Республика Дагестан, р-н Ботлихский, с Шодрода
1.2.	Дополнительные сведения о местоположении земельного участка	—
2.	Площадь земельного участка ± величина погрешности определения(вычисления) площади ($P \pm \Delta P$), м ²	216±20
3.	Формула, примененная для вычисления предельной погрешности определения площади земельного участка, с подставленными значениями и итоговые (вычисленные) значения (ΔP), м ²	$\Delta P = 3,5 \cdot M_t \cdot \sqrt{P_{\text{Док}}} = 3,5 \cdot 0,10 \cdot \sqrt{3400} = 20$

КАРТА-ПЛАН ТЕРРИТОРИИ
Сведения об уточняемых земельных участках

1	2	3
4.	Площадь земельного участка согласно сведениям Единого государственного реестра недвижимости (Ркад), м ²	3400
5.	Оценка расхождения Р и Ркад (Р – Ркад), м ²	-3184
6.	Предельный минимальный и максимальный размеры земельного участка (Рмин и Рмакс), м ²	—
7.	Вид (виды) разрешенного использования	Для ведения личного подсобного хозяйства
7.1.	Дополнительные сведения об использовании земельного участка	—
8.	Кадастровый или иной государственный учетный номер (инвентарный) здания, сооружения, объекта незавершенного строительства, расположенного на земельном участке	—
9.	Сведения о земельных участках (землях общего пользования, территории общего пользования), посредством которых обеспечивается доступ	—
10.	Иные сведения	—

4. Пояснения к сведениям об уточняемом земельном участке с кадастровым номером 05:23:000013:144 :

1.	—
----	---

1. Сведения о характерных точках границы уточняемого земельного участка с кадастровым номером 05:23:000013:146 :

Система координат МСК-05

Зона № 1

Обозначение характерных точек границ	Координаты, м				Метод определения координат	Формулы, примененные для расчета средней квадратической погрешности определения координат характерных точек границ (M _t), с подставленными в такие формулы значениями и итоговые (вычисленные) значения M _t , м	Описание закрепления точки
	содержатся в Едином государственном реестре недвижимости		определены в результате выполнения комплексных кадастровых работ				
	X	Y	X	Y			
1	2	3	4	5	6	7	8
н377У	—	—	184466,95	236392,17	—	—	—
н378У	—	—	184469,00	236404,62	—	—	—
н379У	—	—	184469,35	236405,53	—	—	—
н380У	—	—	184465,27	236411,16	—	—	—

КАРТА-ПЛАН ТЕРРИТОРИИ
Сведения об уточняемых земельных участках

н381У	—	—	184462,99	236413,44	—	—
н382У	—	—	184460,05	236415,78	—	—
н383У	—	—	184455,07	236419,53	—	—
н333У	—	—	184454,21	236420,90	—	—
н332У	—	—	184452,43	236416,59	—	—
н331У	—	—	184447,20	236402,88	—	—
н346У	—	—	184445,84	236398,62	—	—
н384У	—	—	184451,11	236396,38	—	—
н385У	—	—	184460,09	236392,30	—	—
н377У	—	—	184466,95	236392,17	—	—

2. Сведения о частях границ уточняемого земельного участка с кадастровым номером 05:23:000013:146 :

Обозначение части границ		Горизонтальное проложение (S), м	Описание прохождения части границ	Сведения о согласовании местоположения границ(согласовано/спорное)
от т.	до т.			
1	2	3	4	5
н377У	н378У	12,62	—	—
н378У	н379У	0,97	—	—
н379У	н380У	6,95	—	—
н380У	н381У	3,22	—	—
н381У	н382У	3,76	—	—
н382У	н383У	6,23	—	—
н383У	н333У	1,62	—	—
н333У	н332У	4,66	—	—
н332У	н331У	14,67	—	—
н331У	н346У	4,47	—	—
н346У	н384У	5,73	—	—
н384У	н385У	9,86	—	—
н385У	н377У	6,86	—	—

3. Сведения о характеристиках уточняемого земельного участка с кадастровым номером 05:23:000013:146 :

№ п/п	Наименование характеристик земельного участка	Значение характеристики
1	2	3
1.	Адрес земельного участка	—

КАРТА-ПЛАН ТЕРРИТОРИИ

Сведения об уточняемых земельных участках

1	2	3
1.1.	Сведения о местоположении земельного участка (при отсутствии адреса) в структурированном в соответствии с федеральной информационной адресной системой виде	Дагестан респ, р-н Ботлихский, с Шодрода
1.2.	Дополнительные сведения о местоположении земельного участка	—
2.	Площадь земельного участка \pm величина погрешности определения(вычисления) площади ($P \pm \Delta P$), м ²	414 \pm 8
3.	Формула, примененная для вычисления предельной погрешности определения площади земельного участка, с подставленными значениями и итоговые (вычисленные) значения (ΔP), м ²	$\Delta P = 3,5 \cdot M_t \cdot \sqrt{P_{\text{док}}} = 3,5 \cdot 0,10 \cdot \sqrt{527} = 8$
4.	Площадь земельного участка согласно сведениям Единого государственного реестра недвижимости ($P_{\text{кад}}$), м ²	527
5.	Оценка расхождения P и $P_{\text{кад}}$ ($P - P_{\text{кад}}$), м ²	-113
6.	Предельный минимальный и максимальный размеры земельного участка ($P_{\text{мин}}$ и $P_{\text{макс}}$), м ²	—
7.	Вид (виды) разрешенного использования	Для ведения личного подсобного хозяйства и строительства ИЖД
7.1.	Дополнительные сведения об использовании земельного участка	—
8.	Кадастровый или иной государственный учетный номер (инвентарный) здания, сооружения, объекта незавершенного строительства, расположенного на земельном участке	05:23:000013:220
9.	Сведения о земельных участках (землях общего пользования, территории общего пользования), посредством которых обеспечивается доступ	—
10.	Иные сведения	—

4. Пояснения к сведениям об уточняемом земельном участке с кадастровым номером 05:23:000013:146 :

1. —

1. Сведения о характерных точках границы уточняемого земельного участка с кадастровым номером 05:23:000013:147 :

КАРТА-ПЛАН ТЕРРИТОРИИ
Сведения об уточняемых земельных участках

Система координат МСК-05

Зона № 1

Обозначение характерных точек границ	Координаты, м				Метод определения координат	Формулы, примененные для расчета средней квадратической погрешности определения координат характерных точек границ (M_t), с подставленными в такие формулы значениями и итоговые (вычисленные) значения M_t , м	Описание закрепления точки
	содержатся в Едином государственном реестре недвижимости		определены в результате выполнения комплексных кадастровых работ				
	X	Y	X	Y			
1	2	3	4	5	6	7	8
н3646У	—	—	184132,42	236316,79	—	—	—
н3647У	—	—	184135,38	236319,47	—	—	—
н3648У	—	—	184138,44	236318,73	—	—	—
н3649У	—	—	184142,65	236317,68	—	—	—
н3650У	—	—	184144,66	236325,51	—	—	—
н3651У	—	—	184135,27	236328,04	—	—	—
н3652У	—	—	184128,24	236329,80	—	—	—
н3653У	—	—	184120,83	236334,61	—	—	—
н3654У	—	—	184118,98	236335,72	—	—	—
н3655У	—	—	184116,30	236338,13	—	—	—
н3656У	—	—	184115,01	236341,00	—	—	—
н3657У	—	—	184114,17	236344,24	—	—	—
н3658У	—	—	184106,95	236344,79	—	—	—
н3659У	—	—	184104,92	236342,85	—	—	—
н3660У	—	—	184101,87	236341,46	—	—	—
н3661У	—	—	184098,81	236340,91	—	—	—
н3662У	—	—	184096,96	236341,55	—	—	—
н3663У	—	—	184094,28	236343,59	—	—	—
н3664У	—	—	184090,67	236346,27	—	—	—
н3665У	—	—	184086,41	236345,90	—	—	—
н3666У	—	—	184086,99	236342,97	—	—	—
н3667У	—	—	184088,75	236336,31	—	—	—

КАРТА-ПЛАН ТЕРРИТОРИИ
Сведения об уточняемых земельных участках

н3668У	—	—	184090,14	236331,69	—	—
н3669У	—	—	184091,52	236324,65	—	—
н3670У	—	—	184092,91	236321,32	—	—
н3671У	—	—	184094,95	236317,53	—	—
н3672У	—	—	184098,37	236313,64	—	—
н3673У	—	—	184102,72	236312,25	—	—
н3674У	—	—	184105,22	236312,90	—	—
н3675У	—	—	184109,38	236315,12	—	—
н3676У	—	—	184112,99	236316,14	—	—
н3677У	—	—	184118,17	236315,86	—	—
н3678У	—	—	184122,52	236316,88	—	—
н3679У	—	—	184126,41	236316,97	—	—
н3646У	—	—	184132,42	236316,79	—	—

2. Сведения о частях границ уточняемого земельного участка с кадастровым номером 05:23:000013:147 :

Обозначение части границ		Горизонтальное проложение (S), м	Описание прохождения части границ	Сведения о согласовании местоположения границ(согласовано/спорное)
от т.	до т.			
1	2	3	4	5
н3646У	н3647У	3,99	—	—
н3647У	н3648У	3,15	—	—
н3648У	н3649У	4,34	—	—
н3649У	н3650У	8,08	—	—
н3650У	н3651У	9,72	—	—
н3651У	н3652У	7,25	—	—
н3652У	н3653У	8,83	—	—
н3653У	н3654У	2,16	—	—
н3654У	н3655У	3,60	—	—
н3655У	н3656У	3,15	—	—
н3656У	н3657У	3,35	—	—
н3657У	н3658У	7,24	—	—
н3658У	н3659У	2,81	—	—
н3659У	н3660У	3,35	—	—
н3660У	н3661У	3,11	—	—
н3661У	н3662У	1,96	—	—

КАРТА-ПЛАН ТЕРРИТОРИИ
Сведения об уточняемых земельных участках

н3662У	н3663У	3,37	—	—
н3663У	н3664У	4,50	—	—
н3664У	н3665У	4,28	—	—
н3665У	н3666У	2,99	—	—
н3666У	н3667У	6,89	—	—
н3667У	н3668У	4,82	—	—
н3668У	н3669У	7,17	—	—
н3669У	н3670У	3,61	—	—
н3670У	н3671У	4,30	—	—
н3671У	н3672У	5,18	—	—
н3672У	н3673У	4,57	—	—
н3673У	н3674У	2,58	—	—
н3674У	н3675У	4,72	—	—
н3675У	н3676У	3,75	—	—
н3676У	н3677У	5,19	—	—
н3677У	н3678У	4,47	—	—
н3678У	н3679У	3,89	—	—
н3679У	н3646У	6,01	—	—

3. Сведения о характеристиках уточняемого земельного участка с кадастровым номером 05:23:000013:147 :

№ п/п	Наименование характеристик земельного участка	Значение характеристики
1	2	3
1.	Адрес земельного участка	—
1.1.	Сведения о местоположении земельного участка (при отсутствии адреса) в структурированном в соответствии с федеральной информационной адресной системой виде	Республика Дагестан, р-н Ботлихский, с Шодрода
1.2.	Дополнительные сведения о местоположении земельного участка	—
2.	Площадь земельного участка ± величина погрешности определения(вычисления) площади ($P \pm \Delta P$), м ²	1096±11
3.	Формула, примененная для вычисления предельной погрешности определения площади земельного участка, с подставленными значениями и итоговые (вычисленные) значения (ΔP), м ²	$\Delta P = 3,5 \cdot M_t \cdot \sqrt{P_{\text{ДОК}}} = 3,5 \cdot 0,10 \cdot \sqrt{900} = 11$
4.	Площадь земельного участка согласно сведениям Единого государственного реестра недвижимости ($P_{\text{кад}}$), м ²	900

КАРТА-ПЛАН ТЕРРИТОРИИ

Сведения об уточняемых земельных участках

1	2	3
5.	Оценка расхождения P и $P_{\text{кад}}$ ($P - P_{\text{кад}}$), м ²	196
6.	Предельный минимальный и максимальный размеры земельного участка ($P_{\text{мин}}$ и $P_{\text{макс}}$), м ²	—
7.	Вид (виды) разрешенного использования	Для ведения личного подсобного хозяйства
7.1.	Дополнительные сведения об использовании земельного участка	—
8.	Кадастровый или иной государственный учетный номер (инвентарный) здания, сооружения, объекта незавершенного строительства, расположенного на земельном участке	—
9.	Сведения о земельных участках (землях общего пользования, территории общего пользования), посредством которых обеспечивается доступ	—
10.	Иные сведения	—

4. Пояснения к сведениям об уточняемом земельном участке с кадастровым номером 05:23:000013:147 :

1. —

1. Сведения о характерных точках границы уточняемого земельного участка с кадастровым номером 05:23:000013:149 :

Система координат МСК-05

Зона № 1

Обозначение характерных точек границ	Координаты, м				Метод определения координат	Формулы, примененные для расчета средней квадратической погрешности определения координат характерных точек границ (M_t), с подставленными в такие формулы значениями и итоговые (вычисленные) значения M_t , м	Описание закрепления точки
	содержатся в Едином государственном реестре недвижимости		определены в результате выполнения комплексных кадастровых работ				
	X	Y	X	Y			
1	2	3	4	5	6	7	8
н2330У	—	—	184430,24	236151,69	—	—	—
н2331У	—	—	184428,68	236156,48	—	—	—
н2332У	—	—	184427,25	236160,32	—	—	—
н2333У	—	—	184424,61	236166,78	—	—	—
н2334У	—	—	184419,58	236169,42	—	—	—
н2335У	—	—	184416,37	236168,11	—	—	—

КАРТА-ПЛАН ТЕРРИТОРИИ
Сведения об уточняемых земельных участках

н2336У	—	—	184416,11	236162,23	—	—
н2337У	—	—	184413,28	236162,56	—	—
н2338У	—	—	184414,00	236155,82	—	—
н2339У	—	—	184415,13	236144,17	—	—
н2340У	—	—	184416,03	236142,32	—	—
н2341У	—	—	184418,59	236142,68	—	—
н2342У	—	—	184422,58	236145,95	—	—
н2330У	—	—	184430,24	236151,69	—	—

2. Сведения о частях границ уточняемого земельного участка с кадастровым номером 05:23:000013:149 :

Обозначение части границ		Горизонтальное проложение (S), м	Описание прохождения части границ	Сведения о согласовании местоположения границ(согласовано/спорное)
от т.	до т.			
1	2	3	4	5
н2330У	н2331У	5,04	—	—
н2331У	н2332У	4,10	—	—
н2332У	н2333У	6,98	—	—
н2333У	н2334У	5,68	—	—
н2334У	н2335У	3,47	—	—
н2335У	н2336У	5,89	—	—
н2336У	н2337У	2,85	—	—
н2337У	н2338У	6,78	—	—
н2338У	н2339У	11,70	—	—
н2339У	н2340У	2,06	—	—
н2340У	н2341У	2,59	—	—
н2341У	н2342У	5,16	—	—
н2342У	н2330У	9,57	—	—

3. Сведения о характеристиках уточняемого земельного участка с кадастровым номером 05:23:000013:149 :

№ п/п	Наименование характеристик земельного участка	Значение характеристики
1	2	3
1.	Адрес земельного участка	—
1.1.	Сведения о местоположении земельного участка (при отсутствии адреса) в структурированном в соответствии с федеральной информационной адресной системой виде	Республика Дагестан, р-н Ботлихский, с Шодрога

КАРТА-ПЛАН ТЕРРИТОРИИ

Сведения об уточняемых земельных участках

1	2	3
1.2.	Дополнительные сведения о местоположении земельного участка	—
2.	Площадь земельного участка ± величина погрешности определения(вычисления) площади ($P \pm \Delta P$), м ²	295±25
3.	Формула, примененная для вычисления предельной погрешности определения площади земельного участка, с подставленными значениями и итоговые (вычисленные) значения (ΔP), м ²	$\Delta P = 3,5 \cdot M_t \cdot \sqrt{P_{\text{док}}} = 3,5 \cdot 0,10 \cdot \sqrt{5100} = 25$
4.	Площадь земельного участка согласно сведениям Единого государственного реестра недвижимости ($P_{\text{кад}}$), м ²	5100
5.	Оценка расхождения P и $P_{\text{кад}}$ ($P - P_{\text{кад}}$), м ²	-4805
6.	Предельный минимальный и максимальный размеры земельного участка ($P_{\text{мин}}$ и $P_{\text{макс}}$), м ²	—
7.	Вид (виды) разрешенного использования	Для ведения личного подсобного хозяйства
7.1.	Дополнительные сведения об использовании земельного участка	—
8.	Кадастровый или иной государственный учетный номер (инвентарный) здания, сооружения, объекта незавершенного строительства, расположенного на земельном участке	—
9.	Сведения о земельных участках (землях общего пользования, территории общего пользования), посредством которых обеспечивается доступ	—
10.	Иные сведения	—
4. Пояснения к сведениям об уточняемом земельном участке с кадастровым номером 05:23:000013:149 :		
1.	—	
1. Сведения о характерных точках границы уточняемого земельного участка с кадастровым номером 05:23:000013:153 :		

КАРТА-ПЛАН ТЕРРИТОРИИ
Сведения об уточняемых земельных участках

Система координат МСК-05

Зона № 1

Обозначение характерных точек границ	Координаты, м				Метод определения координат	Формулы, примененные для расчета средней квадратической погрешности определения координат характерных точек границ (M_t), с подставленными в такие формулы значениями и итоговые (вычисленные) значения M_t , м	Описание закрепления точки
	содержатся в Едином государственном реестре недвижимости		определены в результате выполнения комплексных кадастровых работ				
	X	Y	X	Y			
1	2	3	4	5	6	7	8
н3190У	—	—	184191,89	235702,15	—	—	—
н3191У	—	—	184190,27	235712,65	—	—	—
н3192У	—	—	184189,50	235720,76	—	—	—
н3193У	—	—	184189,42	235730,23	—	—	—
н3194У	—	—	184189,33	235737,15	—	—	—
н3195У	—	—	184189,84	235745,17	—	—	—
н3196У	—	—	184191,55	235751,49	—	—	—
н3197У	—	—	184195,31	235779,45	—	—	—
н3198У	—	—	184194,28	235788,58	—	—	—
н3199У	—	—	184192,66	235796,35	—	—	—
н3200У	—	—	184188,22	235805,31	—	—	—
н3201У	—	—	184182,84	235813,08	—	—	—
н3202У	—	—	184176,01	235821,45	—	—	—
н3203У	—	—	184172,77	235829,98	—	—	—
н3204У	—	—	184169,63	235838,06	—	—	—
н3205У	—	—	184167,07	235843,35	—	—	—
н3206У	—	—	184166,22	235848,90	—	—	—
н3207У	—	—	184166,56	235855,90	—	—	—
н3208У	—	—	184166,81	235862,13	—	—	—
н3209У	—	—	184167,15	235868,19	—	—	—
н3210У	—	—	184166,22	235875,79	—	—	—
н3211У	—	—	184161,52	235877,58	—	—	—

КАРТА-ПЛАН ТЕРРИТОРИИ
Сведения об уточняемых земельных участках

н3212У	—	—	184157,00	235877,07	—	—
н3213У	—	—	184153,16	235877,92	—	—
н3214У	—	—	184153,41	235873,31	—	—
н3215У	—	—	184151,70	235869,73	—	—
н3216У	—	—	184151,28	235864,95	—	—
н3217У	—	—	184150,85	235861,28	—	—
н3218У	—	—	184150,51	235857,43	—	—
н3219У	—	—	184150,68	235853,17	—	—
н3220У	—	—	184151,79	235850,26	—	—
н3221У	—	—	184152,81	235847,45	—	—
н3222У	—	—	184152,05	235844,20	—	—
н3223У	—	—	184151,28	235840,62	—	—
н3224У	—	—	184150,68	235837,12	—	—
н3225У	—	—	184150,68	235832,85	—	—
н3226У	—	—	184151,96	235828,50	—	—
н3227У	—	—	184154,18	235824,40	—	—
н3228У	—	—	184156,66	235818,77	—	—
н3229У	—	—	184158,96	235814,41	—	—
н3230У	—	—	184160,67	235810,15	—	—
н3231У	—	—	184162,29	235807,50	—	—
н3232У	—	—	184161,95	235797,27	—	—
н3233У	—	—	184159,98	235793,43	—	—
н3234У	—	—	184161,01	235769,02	—	—
н3235У	—	—	184163,91	235756,39	—	—
н3236У	—	—	184166,64	235749,30	—	—
н3237У	—	—	184173,39	235742,73	—	—
н3238У	—	—	184179,10	235737,52	—	—
н3239У	—	—	184182,95	235733,68	—	—
н3240У	—	—	184183,80	235727,28	—	—
н3241У	—	—	184184,14	235716,44	—	—
н3242У	—	—	184188,07	235700,58	—	—
н3243У	—	—	184191,65	235696,82	—	—
н3190У	—	—	184191,89	235702,15	—	—

КАРТА-ПЛАН ТЕРРИТОРИИ
Сведения об уточняемых земельных участках

2. Сведения о частях границ уточняемого земельного участка с кадастровым номером 05:23:000013:153 :

Обозначение части границ		Горизонтальное проложение (S), м	Описание прохождения части границ	Сведения о согласовании местоположения границ(согласовано/спорное)
от т.	до т.			
1	2	3	4	5
н3190У	н3191У	10,62	—	—
н3191У	н3192У	8,15	—	—
н3192У	н3193У	9,47	—	—
н3193У	н3194У	6,92	—	—
н3194У	н3195У	8,04	—	—
н3195У	н3196У	6,55	—	—
н3196У	н3197У	28,21	—	—
н3197У	н3198У	9,19	—	—
н3198У	н3199У	7,94	—	—
н3199У	н3200У	10,00	—	—
н3200У	н3201У	9,45	—	—
н3201У	н3202У	10,80	—	—
н3202У	н3203У	9,12	—	—
н3203У	н3204У	8,67	—	—
н3204У	н3205У	5,88	—	—
н3205У	н3206У	5,61	—	—
н3206У	н3207У	7,01	—	—
н3207У	н3208У	6,24	—	—
н3208У	н3209У	6,07	—	—
н3209У	н3210У	7,66	—	—
н3210У	н3211У	5,03	—	—
н3211У	н3212У	4,55	—	—
н3212У	н3213У	3,93	—	—
н3213У	н3214У	4,62	—	—
н3214У	н3215У	3,97	—	—
н3215У	н3216У	4,80	—	—
н3216У	н3217У	3,70	—	—
н3217У	н3218У	3,86	—	—
н3218У	н3219У	4,26	—	—

КАРТА-ПЛАН ТЕРРИТОРИИ
Сведения об уточняемых земельных участках

н3219У	н3220У	3,11	—	—
н3220У	н3221У	2,99	—	—
н3221У	н3222У	3,34	—	—
н3222У	н3223У	3,66	—	—
н3223У	н3224У	3,55	—	—
н3224У	н3225У	4,27	—	—
н3225У	н3226У	4,53	—	—
н3226У	н3227У	4,66	—	—
н3227У	н3228У	6,15	—	—
н3228У	н3229У	4,93	—	—
н3229У	н3230У	4,59	—	—
н3230У	н3231У	3,11	—	—
н3231У	н3232У	10,24	—	—
н3232У	н3233У	4,32	—	—
н3233У	н3234У	24,43	—	—
н3234У	н3235У	12,96	—	—
н3235У	н3236У	7,60	—	—
н3236У	н3237У	9,42	—	—
н3237У	н3238У	7,73	—	—
н3238У	н3239У	5,44	—	—
н3239У	н3240У	6,46	—	—
н3240У	н3241У	10,85	—	—
н3241У	н3242У	16,34	—	—
н3242У	н3243У	5,19	—	—
н3243У	н3190У	5,34	—	—

3. Сведения о характеристиках уточняемого земельного участка с кадастровым номером 05:23:000013:153 :

№ п/п	Наименование характеристик земельного участка	Значение характеристики
1	2	3
1.	Адрес земельного участка	—
1.1.	Сведения о местоположении земельного участка (при отсутствии адреса) в структурированном в соответствии с федеральной информационной адресной системой виде	Республика Дагестан, р-н Ботлихский, с Шодрода
1.2.	Дополнительные сведения о местоположении земельного участка	—

КАРТА-ПЛАН ТЕРРИТОРИИ

Сведения об уточняемых земельных участках

1	2	3
2.	Площадь земельного участка ± величина погрешности определения(вычисления) площади ($P \pm \Delta P$), м ²	3480±25
3.	Формула, примененная для вычисления предельной погрешности определения площади земельного участка, с подставленными значениями и итоговые (вычисленные) значения (ΔP), м ²	$\Delta P = 3,5 \cdot M_t \cdot \sqrt{P_{\text{ДОК}}} = 3,5 \cdot 0,10 \cdot \sqrt{5100} = 25$
4.	Площадь земельного участка согласно сведениям Единого государственного реестра недвижимости ($P_{\text{кад}}$), м ²	5100
5.	Оценка расхождения P и $P_{\text{кад}}$ ($P - P_{\text{кад}}$), м ²	-1620
6.	Предельный минимальный и максимальный размеры земельного участка ($P_{\text{мин}}$ и $P_{\text{макс}}$), м ²	—
7.	Вид (виды) разрешенного использования	Для ведения личного подсобного хозяйства
7.1.	Дополнительные сведения об использовании земельного участка	—
8.	Кадастровый или иной государственный учетный номер (инвентарный) здания, сооружения, объекта незавершенного строительства, расположенного на земельном участке	—
9.	Сведения о земельных участках (землях общего пользования, территории общего пользования), посредством которых обеспечивается доступ	—
10.	Иные сведения	—

4. Пояснения к сведениям об уточняемом земельном участке с кадастровым номером 05:23:000013:153 :

1. —

1. Сведения о характерных точках границы уточняемого земельного участка с кадастровым номером 05:23:000013:155 :

Система координат МСК-05

Зона № 1

Обозначение характерных точек границ	Координаты, м				Метод определения координат	Формулы, примененные для расчета средней квадратической погрешности определения координат характерных точек границ (M_t), с подставленными в такие формулы значениями и итоговые (вычисленные) значения M_t , м	Описание закрепления точки
	содержатся в Едином государственном реестре недвижимости		определены в результате выполнения комплексных кадастровых работ				
	X	Y	X	Y			

КАРТА-ПЛАН ТЕРРИТОРИИ
Сведения об уточняемых земельных участках

1	2	3	4	5	6	7	8
н1732У	—	—	184391,91	236190,55	—	—	—
н1733У	—	—	184398,77	236198,74	—	—	—
н1734У	—	—	184388,61	236207,31	—	—	—
н1735У	—	—	184384,91	236209,81	—	—	—
н1736У	—	—	184382,19	236206,72	—	—	—
н1737У	—	—	184379,08	236202,47	—	—	—
н1738У	—	—	184380,68	236201,67	—	—	—
н1739У	—	—	184381,64	236198,90	—	—	—
н1732У	—	—	184391,91	236190,55	—	—	—

2. Сведения о частях границ уточняемого земельного участка с кадастровым номером 05:23:000013:155 :

Обозначение части границ		Горизонтальное проложение (S), м	Описание прохождения части границ	Сведения о согласовании местоположения границ(согласовано/спорное)
от т.	до т.			
1	2	3	4	5
н1732У	н1733У	10,68	—	—
н1733У	н1734У	13,29	—	—
н1734У	н1735У	4,47	—	—
н1735У	н1736У	4,12	—	—
н1736У	н1737У	5,27	—	—
н1737У	н1738У	1,79	—	—
н1738У	н1739У	2,93	—	—
н1739У	н1732У	13,24	—	—

3. Сведения о характеристиках уточняемого земельного участка с кадастровым номером 05:23:000013:155 :

№ п/п	Наименование характеристик земельного участка	Значение характеристики
1	2	3
1.	Адрес земельного участка	—
1.1.	Сведения о местоположении земельного участка (при отсутствии адреса) в структурированном в соответствии с федеральной информационной адресной системой виде	Республика Дагестан, р-н Ботлихский, с Шодрода
1.2.	Дополнительные сведения о местоположении земельного участка	—
2.	Площадь земельного участка ± величина погрешности определения(вычисления) площади ($P \pm \Delta P$), м ²	187±4

КАРТА-ПЛАН ТЕРРИТОРИИ
Сведения об уточняемых земельных участках

1	2	3
3.	Формула, примененная для вычисления предельной погрешности определения площади земельного участка, с подставленными значениями и итоговые (вычисленные) значения (ΔP), м ²	$\Delta P = 3,5 \cdot M_t \cdot \sqrt{P_{\text{ДОК}}} = 3,5 \cdot 0,10 \cdot \sqrt{100} = 4$
4.	Площадь земельного участка согласно сведениям Единого государственного реестра недвижимости ($P_{\text{кад}}$), м ²	100
5.	Оценка расхождения P и $P_{\text{кад}}$ ($P - P_{\text{кад}}$), м ²	87
6.	Предельный минимальный и максимальный размеры земельного участка ($P_{\text{мин}}$ и $P_{\text{макс}}$), м ²	—
7.	Вид (виды) разрешенного использования	Для оздоровительной деятельности
7.1.	Дополнительные сведения об использовании земельного участка	—
8.	Кадастровый или иной государственный учетный номер (инвентарный) здания, сооружения, объекта незавершенного строительства, расположенного на земельном участке	05:23:000013:198, 05:23:000013:582
9.	Сведения о земельных участках (землях общего пользования, территории общего пользования), посредством которых обеспечивается доступ	—
10.	Иные сведения	—

4. Пояснения к сведениям об уточняемом земельном участке с кадастровым номером 05:23:000013:155 :

1. —

1. Сведения о характерных точках границы уточняемого земельного участка с кадастровым номером 05:23:000013:156 :

Система координат МСК-05

Зона № 1

Обозначение характерных точек границ	Координаты, м				Метод определения координат	Формулы, примененные для расчета средней квадратической погрешности определения координат характерных точек границ (M_t), с подставленными в такие формулы значениями и итоговые (вычисленные) значения M_t , м	Описание закрепления точки
	содержатся в Едином государственном реестре недвижимости		определены в результате выполнения комплексных кадастровых работ				
	X	Y	X	Y			
1	2	3	4	5	6	7	8
н1747У	—	—	184443,00	236300,78	—	—	—

КАРТА-ПЛАН ТЕРРИТОРИИ

Сведения об уточняемых земельных участках

н1748У	—	—	184446,91	236315,31	—	—
н1749У	—	—	184443,96	236319,07	—	—
н1750У	—	—	184441,65	236321,70	—	—
н1751У	—	—	184440,29	236325,37	—	—
н1752У	—	—	184439,09	236326,89	—	—
н1753У	—	—	184437,02	236331,20	—	—
н1754У	—	—	184435,98	236332,48	—	—
н1755У	—	—	184433,22	236320,70	—	—
н1756У	—	—	184428,67	236300,43	—	—
н1757У	—	—	184430,11	236300,90	—	—
н1758У	—	—	184437,06	236302,26	—	—
н1747У	—	—	184443,00	236300,78	—	—

2. Сведения о частях границ уточняемого земельного участка с кадастровым номером 05:23:000013:156 :

Обозначение части границ		Горизонтальное проложение (S), м	Описание прохождения части границ	Сведения о согласовании местоположения границ(согласовано/спорное)
от т.	до т.			
1	2	3	4	5
н1747У	н1748У	15,05	—	—
н1748У	н1749У	4,78	—	—
н1749У	н1750У	3,50	—	—
н1750У	н1751У	3,91	—	—
н1751У	н1752У	1,94	—	—
н1752У	н1753У	4,78	—	—
н1753У	н1754У	1,65	—	—
н1754У	н1755У	12,10	—	—
н1755У	н1756У	20,77	—	—
н1756У	н1757У	1,51	—	—
н1757У	н1758У	7,08	—	—
н1758У	н1747У	6,12	—	—

3. Сведения о характеристиках уточняемого земельного участка с кадастровым номером 05:23:000013:156 :

№ п/п	Наименование характеристик земельного участка	Значение характеристики
1	2	3
1.	Адрес земельного участка	—

КАРТА-ПЛАН ТЕРРИТОРИИ

Сведения об уточняемых земельных участках

1	2	3
1.1.	Сведения о местоположении земельного участка (при отсутствии адреса) в структурированном в соответствии с федеральной информационной адресной системой виде	Республика Дагестан, р-н Ботлихский, с Шодрода, кв-л 368980
1.2.	Дополнительные сведения о местоположении земельного участка	—
2.	Площадь земельного участка ± величина погрешности определения(вычисления) площади ($P \pm \Delta P$), м ²	323±8
3.	Формула, примененная для вычисления предельной погрешности определения площади земельного участка, с подставленными значениями и итоговые (вычисленные) значения (ΔP), м ²	$\Delta P = 3,5 \cdot M_t \cdot \sqrt{P_{\text{док}}} = 3,5 \cdot 0,10 \cdot \sqrt{471} = 8$
4.	Площадь земельного участка согласно сведениям Единого государственного реестра недвижимости ($P_{\text{кад}}$), м ²	471
5.	Оценка расхождения P и $P_{\text{кад}}$ ($P - P_{\text{кад}}$), м ²	-148
6.	Предельный минимальный и максимальный размеры земельного участка ($P_{\text{мин}}$ и $P_{\text{макс}}$), м ²	—
7.	Вид (виды) разрешенного использования	Для нужд образования
7.1.	Дополнительные сведения об использовании земельного участка	—
8.	Кадастровый или иной государственный учетный номер (инвентарный) здания, сооружения, объекта незавершенного строительства, расположенного на земельном участке	05:23:000013:195
9.	Сведения о земельных участках (землях общего пользования, территории общего пользования), посредством которых обеспечивается доступ	—
10.	Иные сведения	—

4. Пояснения к сведениям об уточняемом земельном участке с кадастровым номером 05:23:000013:156 :

1. —

1. Сведения о характерных точках границы уточняемого земельного участка с кадастровым номером 05:23:000013:158 :

КАРТА-ПЛАН ТЕРРИТОРИИ
Сведения об уточняемых земельных участках

Система координат МСК-05

Зона № 1

Обозначение характерных точек границ	Координаты, м				Метод определения координат	Формулы, примененные для расчета средней квадратической погрешности определения координат характерных точек границ (M_t), с подставленными в такие формулы значениями и итоговые (вычисленные) значения M_t , м	Описание закрепления точки
	содержатся в Едином государственном реестре недвижимости		определены в результате выполнения комплексных кадастровых работ				
	X	Y	X	Y			
1	2	3	4	5	6	7	8
н620У	—	—	184188,29	236187,61	—	—	—
н621У	—	—	184190,40	236190,57	—	—	—
н622У	—	—	184190,58	236196,30	—	—	—
н623У	—	—	184190,27	236200,39	—	—	—
н624У	—	—	184190,09	236204,03	—	—	—
н625У	—	—	184189,95	236207,04	—	—	—
н626У	—	—	184189,28	236210,86	—	—	—
н627У	—	—	184187,17	236218,36	—	—	—
н628У	—	—	184185,73	236222,23	—	—	—
н629У	—	—	184185,59	236224,61	—	—	—
н630У	—	—	184186,67	236226,50	—	—	—
н631У	—	—	184187,61	236228,02	—	—	—
н632У	—	—	184189,91	236228,25	—	—	—
н633У	—	—	184191,21	236227,84	—	—	—
н634У	—	—	184197,14	236225,45	—	—	—
н635У	—	—	184202,40	236222,89	—	—	—
н636У	—	—	184206,00	236221,40	—	—	—
н637У	—	—	184211,54	236219,16	—	—	—
н638У	—	—	184211,94	236220,55	—	—	—
н639У	—	—	184214,19	236219,92	—	—	—
н640У	—	—	184214,20	236219,83	—	—	—
н641У	—	—	184215,99	236224,28	—	—	—

КАРТА-ПЛАН ТЕРРИТОРИИ
Сведения об уточняемых земельных участках

н642У	—	—	184217,03	236226,39	—	—
н643У	—	—	184218,06	236231,60	—	—
н644У	—	—	184218,51	236234,21	—	—
н645У	—	—	184218,78	236241,57	—	—
н646У	—	—	184212,80	236245,62	—	—
н647У	—	—	184200,76	236254,33	—	—
н648У	—	—	184197,12	236257,46	—	—
н649У	—	—	184191,01	236262,08	—	—
н650У	—	—	184184,64	236267,73	—	—
н651У	—	—	184177,58	236272,90	—	—
н652У	—	—	184174,17	236275,86	—	—
н653У	—	—	184170,57	236279,91	—	—
н654У	—	—	184168,10	236282,96	—	—
н655У	—	—	184164,23	236287,50	—	—
н656У	—	—	184161,53	236290,37	—	—
н657У	—	—	184159,11	236291,59	—	—
н658У	—	—	184155,83	236291,90	—	—
н659У	—	—	184153,62	236291,05	—	—
н660У	—	—	184150,61	236288,40	—	—
н661У	—	—	184148,59	236287,50	—	—
н662У	—	—	184146,44	236286,51	—	—
н663У	—	—	184143,70	236285,70	—	—
н664У	—	—	184138,44	236286,37	—	—
н665У	—	—	184133,95	236286,69	—	—
н666У	—	—	184130,00	236286,19	—	—
н667У	—	—	184127,17	236285,75	—	—
н668У	—	—	184124,29	236284,35	—	—
н669У	—	—	184122,68	236283,23	—	—
н670У	—	—	184121,06	236280,49	—	—
н671У	—	—	184120,08	236278,65	—	—
н672У	—	—	184118,91	236276,85	—	—
н673У	—	—	184117,78	236275,50	—	—
н674У	—	—	184116,21	236273,16	—	—
н675У	—	—	184109,50	236270,89	—	—

КАРТА-ПЛАН ТЕРРИТОРИИ
Сведения об уточняемых земельных участках

н676У	—	—	184107,30	236269,99	—	—
н677У	—	—	184102,85	236267,74	—	—
н678У	—	—	184105,01	236266,30	—	—
н679У	—	—	184109,09	236265,45	—	—
н680У	—	—	184113,36	236263,47	—	—
н681У	—	—	184117,36	236260,24	—	—
н682У	—	—	184121,72	236256,28	—	—
н683У	—	—	184124,95	236252,51	—	—
н684У	—	—	184129,50	236245,38	—	—
н685У	—	—	184131,11	236241,29	—	—
н686У	—	—	184132,15	236237,74	—	—
н687У	—	—	184133,09	236235,09	—	—
н688У	—	—	184134,35	236232,89	—	—
н689У	—	—	184136,45	236229,62	—	—
н690У	—	—	184139,51	236223,83	—	—
н691У	—	—	184140,95	236218,84	—	—
н692У	—	—	184142,11	236215,07	—	—
н693У	—	—	184143,10	236209,36	—	—
н694У	—	—	184144,76	236204,87	—	—
н695У	—	—	184145,93	236200,15	—	—
н696У	—	—	184146,43	236193,43	—	—
н697У	—	—	184145,66	236188,12	—	—
н698У	—	—	184145,21	236185,16	—	—
н699У	—	—	184143,69	236181,25	—	—
н700У	—	—	184141,98	236177,97	—	—
н701У	—	—	184140,36	236174,74	—	—
н702У	—	—	184139,33	236170,78	—	—
н703У	—	—	184139,01	236167,05	—	—
н704У	—	—	184139,55	236162,95	—	—
н705У	—	—	184140,68	236159,94	—	—
н706У	—	—	184141,75	236155,94	—	—
н707У	—	—	184141,84	236153,34	—	—
н708У	—	—	184141,71	236152,00	—	—
н709У	—	—	184142,25	236150,33	—	—

КАРТА-ПЛАН ТЕРРИТОРИИ
Сведения об уточняемых земельных участках

н710У	—	—	184141,84	236149,71	—	—
н711У	—	—	184141,48	236144,85	—	—
н712У	—	—	184141,30	236138,38	—	—
н713У	—	—	184140,45	236132,77	—	—
н714У	—	—	184139,60	236128,27	—	—
н715У	—	—	184139,06	236123,42	—	—
н716У	—	—	184138,47	236121,04	—	—
н717У	—	—	184137,35	236116,28	—	—
н718У	—	—	184136,77	236112,86	—	—
н719У	—	—	184136,95	236109,27	—	—
н720У	—	—	184136,72	236105,31	—	—
н721У	—	—	184137,36	236105,68	—	—
н722У	—	—	184138,66	236104,69	—	—
н723У	—	—	184139,51	236103,35	—	—
н724У	—	—	184140,37	236101,68	—	—
н725У	—	—	184143,02	236099,80	—	—
н726У	—	—	184145,53	236098,09	—	—
н727У	—	—	184149,22	236097,19	—	—
н728У	—	—	184152,18	236096,34	—	—
н729У	—	—	184155,42	236095,17	—	—
н730У	—	—	184155,28	236097,82	—	—
н731У	—	—	184155,46	236102,22	—	—
н732У	—	—	184154,34	236106,40	—	—
н733У	—	—	184154,34	236108,51	—	—
н734У	—	—	184153,76	236112,06	—	—
н735У	—	—	184153,93	236114,85	—	—
н736У	—	—	184153,84	236117,36	—	—
н737У	—	—	184154,43	236120,37	—	—
н738У	—	—	184155,24	236123,88	—	—
н739У	—	—	184157,35	236123,52	—	—
н740У	—	—	184160,87	236123,74	—	—
н741У	—	—	184162,53	236123,65	—	—
н742У	—	—	184165,72	236129,23	—	—
н743У	—	—	184167,21	236135,47	—	—

КАРТА-ПЛАН ТЕРРИТОРИИ
Сведения об уточняемых земельных участках

н744У	—	—	184168,82	236139,34	—	—
н745У	—	—	184169,82	236145,38	—	—
н746У	—	—	184172,15	236149,11	—	—
н747У	—	—	184173,86	236153,38	—	—
н748У	—	—	184176,92	236158,41	—	—
н749У	—	—	184177,91	236160,84	—	—
н750У	—	—	184179,80	236164,38	—	—
н751У	—	—	184181,68	236169,86	—	—
н752У	—	—	184183,80	236175,52	—	—
н753У	—	—	184184,87	236180,51	—	—
н754У	—	—	184186,04	236184,24	—	—
н620У	—	—	184188,29	236187,61	—	—

2. Сведения о частях границ уточняемого земельного участка с кадастровым номером 05:23:000013:158 :

Обозначение части границ		Горизонтальное проложение (S), м	Описание прохождения части границ	Сведения о согласовании местоположения границ(согласовано/спорное)
от т.	до т.			
1	2	3	4	5
н620У	н621У	3,64	—	—
н621У	н622У	5,73	—	—
н622У	н623У	4,10	—	—
н623У	н624У	3,64	—	—
н624У	н625У	3,01	—	—
н625У	н626У	3,88	—	—
н626У	н627У	7,79	—	—
н627У	н628У	4,13	—	—
н628У	н629У	2,38	—	—
н629У	н630У	2,18	—	—
н630У	н631У	1,79	—	—
н631У	н632У	2,31	—	—
н632У	н633У	1,36	—	—
н633У	н634У	6,39	—	—
н634У	н635У	5,85	—	—
н635У	н636У	3,90	—	—
н636У	н637У	5,98	—	—

КАРТА-ПЛАН ТЕРРИТОРИИ
Сведения об уточняемых земельных участках

н637У	н638У	1,45	—	—
н638У	н639У	2,34	—	—
н639У	н640У	0,09	—	—
н640У	н641У	4,80	—	—
н641У	н642У	2,35	—	—
н642У	н643У	5,31	—	—
н643У	н644У	2,65	—	—
н644У	н645У	7,36	—	—
н645У	н646У	7,22	—	—
н646У	н647У	14,86	—	—
н647У	н648У	4,80	—	—
н648У	н649У	7,66	—	—
н649У	н650У	8,51	—	—
н650У	н651У	8,75	—	—
н651У	н652У	4,52	—	—
н652У	н653У	5,42	—	—
н653У	н654У	3,92	—	—
н654У	н655У	5,97	—	—
н655У	н656У	3,94	—	—
н656У	н657У	2,71	—	—
н657У	н658У	3,29	—	—
н658У	н659У	2,37	—	—
н659У	н660У	4,01	—	—
н660У	н661У	2,21	—	—
н661У	н662У	2,37	—	—
н662У	н663У	2,86	—	—
н663У	н664У	5,30	—	—
н664У	н665У	4,50	—	—
н665У	н666У	3,98	—	—
н666У	н667У	2,86	—	—
н667У	н668У	3,20	—	—
н668У	н669У	1,96	—	—
н669У	н670У	3,18	—	—
н670У	н671У	2,08	—	—

КАРТА-ПЛАН ТЕРРИТОРИИ
Сведения об уточняемых земельных участках

н671У	н672У	2,15	—	—
н672У	н673У	1,76	—	—
н673У	н674У	2,82	—	—
н674У	н675У	7,08	—	—
н675У	н676У	2,38	—	—
н676У	н677У	4,99	—	—
н677У	н678У	2,60	—	—
н678У	н679У	4,17	—	—
н679У	н680У	4,71	—	—
н680У	н681У	5,14	—	—
н681У	н682У	5,89	—	—
н682У	н683У	4,96	—	—
н683У	н684У	8,46	—	—
н684У	н685У	4,40	—	—
н685У	н686У	3,70	—	—
н686У	н687У	2,81	—	—
н687У	н688У	2,54	—	—
н688У	н689У	3,89	—	—
н689У	н690У	6,55	—	—
н690У	н691У	5,19	—	—
н691У	н692У	3,94	—	—
н692У	н693У	5,80	—	—
н693У	н694У	4,79	—	—
н694У	н695У	4,86	—	—
н695У	н696У	6,74	—	—
н696У	н697У	5,37	—	—
н697У	н698У	2,99	—	—
н698У	н699У	4,20	—	—
н699У	н700У	3,70	—	—
н700У	н701У	3,61	—	—
н701У	н702У	4,09	—	—
н702У	н703У	3,74	—	—
н703У	н704У	4,14	—	—
н704У	н705У	3,22	—	—

КАРТА-ПЛАН ТЕРРИТОРИИ
Сведения об уточняемых земельных участках

н705У	н706У	4,14	—	—
н706У	н707У	2,60	—	—
н707У	н708У	1,35	—	—
н708У	н709У	1,76	—	—
н709У	н710У	0,74	—	—
н710У	н711У	4,87	—	—
н711У	н712У	6,47	—	—
н712У	н713У	5,67	—	—
н713У	н714У	4,58	—	—
н714У	н715У	4,88	—	—
н715У	н716У	2,45	—	—
н716У	н717У	4,89	—	—
н717У	н718У	3,47	—	—
н718У	н719У	3,59	—	—
н719У	н720У	3,97	—	—
н720У	н721У	0,74	—	—
н721У	н722У	1,63	—	—
н722У	н723У	1,59	—	—
н723У	н724У	1,88	—	—
н724У	н725У	3,25	—	—
н725У	н726У	3,04	—	—
н726У	н727У	3,80	—	—
н727У	н728У	3,08	—	—
н728У	н729У	3,44	—	—
н729У	н730У	2,65	—	—
н730У	н731У	4,40	—	—
н731У	н732У	4,33	—	—
н732У	н733У	2,11	—	—
н733У	н734У	3,60	—	—
н734У	н735У	2,80	—	—
н735У	н736У	2,51	—	—
н736У	н737У	3,07	—	—
н737У	н738У	3,60	—	—
н738У	н739У	2,14	—	—

КАРТА-ПЛАН ТЕРРИТОРИИ
Сведения об уточняемых земельных участках

н739У	н740У	3,53	—	—
н740У	н741У	1,66	—	—
н741У	н742У	6,43	—	—
н742У	н743У	6,42	—	—
н743У	н744У	4,19	—	—
н744У	н745У	6,12	—	—
н745У	н746У	4,40	—	—
н746У	н747У	4,60	—	—
н747У	н748У	5,89	—	—
н748У	н749У	2,62	—	—
н749У	н750У	4,01	—	—
н750У	н751У	5,79	—	—
н751У	н752У	6,04	—	—
н752У	н753У	5,10	—	—
н753У	н754У	3,91	—	—
н754У	н620У	4,05	—	—

3. Сведения о характеристиках уточняемого земельного участка с кадастровым номером 05:23:000013:158 :

№ п/п	Наименование характеристик земельного участка	Значение характеристики
1	2	3
1.	Адрес земельного участка	—
1.1.	Сведения о местоположении земельного участка (при отсутствии адреса) в структурированном в соответствии с федеральной информационной адресной системой виде	Республика Дагестан, р-н. Ботлихский, с. Шодрода, кв-л. ур. Ациавал
1.2.	Дополнительные сведения о местоположении земельного участка	—
2.	Площадь земельного участка ± величина погрешности определения(вычисления) площади ($P \pm \Delta P$), м ²	8916±43
3.	Формула, примененная для вычисления предельной погрешности определения площади земельного участка, с подставленными значениями и итоговые (вычисленные) значения (ΔP), м ²	$\Delta P = 3,5 \cdot M_t \cdot \sqrt{P_{\text{ДОК}}} = 3,5 \cdot 0,10 \cdot \sqrt{15000} = 43$
4.	Площадь земельного участка согласно сведениям Единого государственного реестра недвижимости ($P_{\text{кад}}$), м ²	15000
5.	Оценка расхождения P и $P_{\text{кад}}$ ($P - P_{\text{кад}}$), м ²	-6084

КАРТА-ПЛАН ТЕРРИТОРИИ
Сведения об уточняемых земельных участках

1	2	3
6.	Предельный минимальный и максимальный размеры земельного участка (Р _{мин} и Р _{макс}), м ²	—
7.	Вид (виды) разрешенного использования	для размещения кладбищ
7.1.	Дополнительные сведения об использовании земельного участка	—
8.	Кадастровый или иной государственный учетный номер (инвентарный) здания, сооружения, объекта незавершенного строительства, расположенного на земельном участке	—
9.	Сведения о земельных участках (землях общего пользования, территории общего пользования), посредством которых обеспечивается доступ	—
10.	Иные сведения	—

4. Пояснения к сведениям об уточняемом земельном участке с кадастровым номером 05:23:000013:158 :

1.	—
----	---

1. Сведения о характерных точках границы уточняемого земельного участка с кадастровым номером 05:23:000013:159 :

Система координат МСК-05

Зона № 1

Обозначение характерных точек границ	Координаты, м				Метод определения координат	Формулы, примененные для расчета средней квадратической погрешности определения координат характерных точек границ (M _t), с подставленными в такие формулы значениями и итоговые (вычисленные) значения M _t , м	Описание закрепления точки
	содержатся в Едином государственном реестре недвижимости		определены в результате выполнения комплексных кадастровых работ				
	X	Y	X	Y			
1	2	3	4	5	6	7	8
н598У	—	—	184299,52	236208,79	—	—	—
н599У	—	—	184309,73	236217,45	—	—	—
н600У	—	—	184314,56	236222,37	—	—	—
н601У	—	—	184319,85	236221,92	—	—	—
н602У	—	—	184325,31	236227,57	—	—	—
н603У	—	—	184320,03	236229,48	—	—	—
н604У	—	—	184313,46	236231,31	—	—	—

КАРТА-ПЛАН ТЕРРИТОРИИ
Сведения об уточняемых земельных участках

н605У	—	—	184306,99	236231,67	—	—
н606У	—	—	184302,07	236232,04	—	—
н607У	—	—	184293,32	236231,49	—	—
н608У	—	—	184281,01	236230,67	—	—
н609У	—	—	184266,61	236229,76	—	—
н610У	—	—	184259,73	236229,40	—	—
н611У	—	—	184250,64	236228,99	—	—
н612У	—	—	184251,07	236222,61	—	—
н613У	—	—	184251,67	236214,40	—	—
н614У	—	—	184251,89	236206,71	—	—
н615У	—	—	184263,74	236205,16	—	—
н616У	—	—	184275,68	236203,34	—	—
н617У	—	—	184283,43	236202,52	—	—
н618У	—	—	184290,18	236201,97	—	—
н619У	—	—	184290,68	236202,23	—	—
н598У	—	—	184299,52	236208,79	—	—

2. Сведения о частях границ уточняемого земельного участка с кадастровым номером 05:23:000013:159 :

Обозначение части границ		Горизонтальное проложение (S), м	Описание прохождения части границ	Сведения о согласовании местоположения границ(согласовано/спорное)
от т.	до т.			
1	2	3	4	5
н598У	н599У	13,39	—	—
н599У	н600У	6,89	—	—
н600У	н601У	5,31	—	—
н601У	н602У	7,86	—	—
н602У	н603У	5,61	—	—
н603У	н604У	6,82	—	—
н604У	н605У	6,48	—	—
н605У	н606У	4,93	—	—
н606У	н607У	8,77	—	—
н607У	н608У	12,34	—	—
н608У	н609У	14,43	—	—
н609У	н610У	6,89	—	—
н610У	н611У	9,10	—	—

КАРТА-ПЛАН ТЕРРИТОРИИ
Сведения об уточняемых земельных участках

н611У	н612У	6,39	—	—
н612У	н613У	8,23	—	—
н613У	н614У	7,69	—	—
н614У	н615У	11,95	—	—
н615У	н616У	12,08	—	—
н616У	н617У	7,79	—	—
н617У	н618У	6,77	—	—
н618У	н619У	0,56	—	—
н619У	н598У	11,01	—	—

3. Сведения о характеристиках уточняемого земельного участка с кадастровым номером 05:23:000013:159 :

№ п/п	Наименование характеристик земельного участка	Значение характеристики
1	2	3
1.	Адрес земельного участка	—
1.1.	Сведения о местоположении земельного участка (при отсутствии адреса) в структурированном в соответствии с федеральной информационной адресной системой виде	Республика Дагестан, р-н. Ботлихский, с. Шодрога, ул. мочро авал
1.2.	Дополнительные сведения о местоположении земельного участка	—
2.	Площадь земельного участка ± величина погрешности определения(вычисления) площади ($P \pm \Delta P$), м ²	1560±18
3.	Формула, примененная для вычисления предельной погрешности определения площади земельного участка, с подставленными значениями и итоговые (вычисленные) значения (ΔP), м ²	$\Delta P = 3,5 \cdot M_t \cdot \sqrt{P_{\text{док}}} = 3,5 \cdot 0,10 \cdot \sqrt{2500} = 18$
4.	Площадь земельного участка согласно сведениям Единого государственного реестра недвижимости ($P_{\text{кад}}$), м ²	2500
5.	Оценка расхождения P и $P_{\text{кад}}$ ($P - P_{\text{кад}}$), м ²	-940
6.	Предельный минимальный и максимальный размеры земельного участка ($P_{\text{мин}}$ и $P_{\text{макс}}$), м ²	—
7.	Вид (виды) разрешенного использования	для размещения кладбищ
7.1.	Дополнительные сведения об использовании земельного участка	—
8.	Кадастровый или иной государственный учетный номер (инвентарный) здания, сооружения, объекта незавершенного строительства, расположенного на земельном участке	05:23:000013:578

КАРТА-ПЛАН ТЕРРИТОРИИ
Сведения об уточняемых земельных участках

1	2	3
9.	Сведения о земельных участках (землях общего пользования, территории общего пользования), посредством которых обеспечивается доступ	—
10.	Иные сведения	—

4. Пояснения к сведениям об уточняемом земельном участке с кадастровым номером 05:23:000013:159 :

1.	—
----	---

1. Сведения о характерных точках границы уточняемого земельного участка с кадастровым номером 05:23:000013:160 :

Система координат МСК-05

Зона № 1

Обозначение характерных точек границ	Координаты, м				Метод определения координат	Формулы, примененные для расчета средней квадратической погрешности определения координат характерных точек границ (M _i), с подставленными в такие формулы значениями и итоговые (вычисленные) значения M _i , м	Описание закрепления точки
	содержатся в Едином государственном реестре недвижимости		определены в результате выполнения комплексных кадастровых работ				
	X	Y	X	Y			
1	2	3	4	5	6	7	8
н568У	—	—	184378,19	236238,93	—	—	—
н569У	—	—	184375,38	236246,45	—	—	—
н570У	—	—	184376,26	236258,66	—	—	—
н571У	—	—	184377,03	236261,17	—	—	—
н572У	—	—	184377,14	236261,78	—	—	—
н573У	—	—	184379,06	236264,33	—	—	—
н574У	—	—	184380,01	236268,72	—	—	—
н575У	—	—	184377,86	236279,98	—	—	—
н576У	—	—	184373,71	236293,95	—	—	—
н577У	—	—	184369,91	236292,82	—	—	—
н578У	—	—	184369,45	236294,53	—	—	—
н579У	—	—	184366,79	236295,70	—	—	—
н580У	—	—	184362,96	236297,47	—	—	—
н581У	—	—	184360,14	236293,31	—	—	—

КАРТА-ПЛАН ТЕРРИТОРИИ
Сведения об уточняемых земельных участках

н582У	—	—	184355,91	236286,44	—	—
н583У	—	—	184350,10	236276,02	—	—
н584У	—	—	184346,90	236270,59	—	—
н585У	—	—	184343,63	236265,56	—	—
н586У	—	—	184339,80	236261,09	—	—
н587У	—	—	184337,32	236257,42	—	—
н588У	—	—	184335,17	236252,87	—	—
н589У	—	—	184333,97	236248,40	—	—
н590У	—	—	184332,93	236241,45	—	—
н591У	—	—	184331,59	236229,61	—	—
н592У	—	—	184335,88	236228,68	—	—
н593У	—	—	184345,30	236225,25	—	—
н594У	—	—	184348,54	236223,57	—	—
н595У	—	—	184355,09	236221,10	—	—
н596У	—	—	184360,51	236219,26	—	—
н597У	—	—	184373,05	236233,65	—	—
н568У	—	—	184378,19	236238,93	—	—

2. Сведения о частях границ уточняемого земельного участка с кадастровым номером 05:23:000013:160 :

Обозначение части границ		Горизонтальное проложение (S), м	Описание прохождения части границ	Сведения о согласовании местоположения границ(согласовано/спорное)
от т.	до т.			
1	2	3	4	5
н568У	н569У	8,03	—	—
н569У	н570У	12,24	—	—
н570У	н571У	2,63	—	—
н571У	н572У	0,62	—	—
н572У	н573У	3,19	—	—
н573У	н574У	4,49	—	—
н574У	н575У	11,46	—	—
н575У	н576У	14,57	—	—
н576У	н577У	3,96	—	—
н577У	н578У	1,77	—	—
н578У	н579У	2,91	—	—
н579У	н580У	4,22	—	—

КАРТА-ПЛАН ТЕРРИТОРИИ
Сведения об уточняемых земельных участках

н580У	н581У	5,03	—	—
н581У	н582У	8,07	—	—
н582У	н583У	11,93	—	—
н583У	н584У	6,30	—	—
н584У	н585У	6,00	—	—
н585У	н586У	5,89	—	—
н586У	н587У	4,43	—	—
н587У	н588У	5,03	—	—
н588У	н589У	4,63	—	—
н589У	н590У	7,03	—	—
н590У	н591У	11,92	—	—
н591У	н592У	4,39	—	—
н592У	н593У	10,03	—	—
н593У	н594У	3,65	—	—
н594У	н595У	7,00	—	—
н595У	н596У	5,72	—	—
н596У	н597У	19,09	—	—
н597У	н568У	7,37	—	—

3. Сведения о характеристиках уточняемого земельного участка с кадастровым номером 05:23:000013:160 :

№ п/п	Наименование характеристик земельного участка	Значение характеристики
1	2	3
1.	Адрес земельного участка	—
1.1.	Сведения о местоположении земельного участка (при отсутствии адреса) в структурированном в соответствии с федеральной информационной адресной системой виде	Республика Дагестан, р-н. Ботлихский, с. Шодрода, кв-л. ур. Х1орда
1.2.	Дополнительные сведения о местоположении земельного участка	—
2.	Площадь земельного участка ± величина погрешности определения(вычисления) площади ($P \pm \Delta P$), м ²	2388±19
3.	Формула, примененная для вычисления предельной погрешности определения площади земельного участка, с подставленными значениями и итоговые (вычисленные) значения (ΔP), м ²	$\Delta P = 3,5 \cdot M_t \cdot \sqrt{P_{\text{ДОК}}} = 3,5 \cdot 0,10 \cdot \sqrt{2800} = 19$
4.	Площадь земельного участка согласно сведениям Единого государственного реестра недвижимости ($P_{\text{кад}}$), м ²	2800

КАРТА-ПЛАН ТЕРРИТОРИИ
Сведения об уточняемых земельных участках

1	2	3
5.	Оценка расхождения P и $P_{\text{кад}}$ ($P - P_{\text{кад}}$), м ²	-412
6.	Предельный минимальный и максимальный размеры земельного участка ($P_{\text{мин}}$ и $P_{\text{макс}}$), м ²	—
7.	Вид (виды) разрешенного использования	для размещения кладбищ
7.1.	Дополнительные сведения об использовании земельного участка	—
8.	Кадастровый или иной государственный учетный номер (инвентарный) здания, сооружения, объекта незавершенного строительства, расположенного на земельном участке	—
9.	Сведения о земельных участках (землях общего пользования, территории общего пользования), посредством которых обеспечивается доступ	—
10.	Иные сведения	—

4. Пояснения к сведениям об уточняемом земельном участке с кадастровым номером 05:23:000013:160 :

1. —

1. Сведения о характерных точках границы уточняемого земельного участка с кадастровым номером 05:23:000013:162 :

Система координат МСК-05

Зона № 1

Обозначение характерных точек границ	Координаты, м				Метод определения координат	Формулы, примененные для расчета средней квадратической погрешности определения координат характерных точек границ (M_t), с подставленными в такие формулы значениями и итоговые (вычисленные) значения M_t , м	Описание закрепления точки
	содержатся в Едином государственном реестре недвижимости		определены в результате выполнения комплексных кадастровых работ				
	X	Y	X	Y			
1	2	3	4	5	6	7	8
н1740У	—	—	184345,39	236164,50	—	—	—
н1741У	—	—	184341,46	236170,25	—	—	—
н1742У	—	—	184328,05	236161,50	—	—	—
н1743У	—	—	184324,37	236158,91	—	—	—
н1744У	—	—	184327,12	236154,50	—	—	—
н1745У	—	—	184330,81	236156,56	—	—	—

КАРТА-ПЛАН ТЕРРИТОРИИ

Сведения об уточняемых земельных участках

н1746У	—	—	184331,41	236155,79	—	—
н1740У	—	—	184345,39	236164,50	—	—

2. Сведения о частях границ уточняемого земельного участка с кадастровым номером 05:23:000013:162 :

Обозначение части границ		Горизонтальное проложение (S), м	Описание прохождения части границ	Сведения о согласовании местоположения границ(согласовано/спорное)
от т.	до т.			
1	2	3	4	5
н1740У	н1741У	6,96	—	—
н1741У	н1742У	16,01	—	—
н1742У	н1743У	4,50	—	—
н1743У	н1744У	5,20	—	—
н1744У	н1745У	4,23	—	—
н1745У	н1746У	0,98	—	—
н1746У	н1740У	16,47	—	—

3. Сведения о характеристиках уточняемого земельного участка с кадастровым номером 05:23:000013:162 :

№ п/п	Наименование характеристик земельного участка	Значение характеристики
1	2	3
1.	Адрес земельного участка	—
1.1.	Сведения о местоположении земельного участка (при отсутствии адреса) в структурированном в соответствии с федеральной информационной адресной системой виде	Республика Дагестан, р-н. Ботлихский, с. Шодрода, кв-л. 368980
1.2.	Дополнительные сведения о местоположении земельного участка	—
2.	Площадь земельного участка ± величина погрешности определения(вычисления) площади ($P \pm \Delta P$), м ²	134±3
3.	Формула, примененная для вычисления предельной погрешности определения площади земельного участка, с подставленными значениями и итоговые (вычисленные) значения (ΔP), м ²	$\Delta P = 3,5 \cdot M_t \cdot \sqrt{P_{\text{док}}} = 3,5 \cdot 0,10 \cdot \sqrt{70} = 3$
4.	Площадь земельного участка согласно сведениям Единого государственного реестра недвижимости ($P_{\text{кад}}$), м ²	70
5.	Оценка расхождения P и $P_{\text{кад}}$ ($P - P_{\text{кад}}$), м ²	64
6.	Предельный минимальный и максимальный размеры земельного участка ($P_{\text{мин}}$ и $P_{\text{макс}}$), м ²	—
7.	Вид (виды) разрешенного использования	Под общественную застройку
7.1.	Дополнительные сведения об использовании земельного участка	—

КАРТА-ПЛАН ТЕРРИТОРИИ
Сведения об уточняемых земельных участках

1	2	3
8.	Кадастровый или иной государственный учетный номер (инвентарный) здания, сооружения, объекта незавершенного строительства, расположенного на земельном участке	—
9.	Сведения о земельных участках (землях общего пользования, территории общего пользования), посредством которых обеспечивается доступ	—
10.	Иные сведения	—

4. Пояснения к сведениям об уточняемом земельном участке с кадастровым номером 05:23:000013:162 :

1.	—
----	---

1. Сведения о характерных точках границы уточняемого земельного участка с кадастровым номером 05:23:000013:166 :

Система координат МСК-05

Зона № 1

Обозначение характерных точек границ	Координаты, м				Метод определения координат	Формулы, примененные для расчета средней квадратической погрешности определения координат характерных точек границ (M_t), с подставленными в такие формулы значениями и итоговые (вычисленные) значения M_t , м	Описание закрепления точки
	содержатся в Едином государственном реестре недвижимости		определены в результате выполнения комплексных кадастровых работ				
	X	Y	X	Y			
1	2	3	4	5	6	7	8
н1685У	—	—	184187,70	237138,16	—	—	—
н1686У	—	—	184166,63	237173,73	—	—	—
н1687У	—	—	184159,52	237190,11	—	—	—
н1688У	—	—	184157,44	237189,54	—	—	—
н1689У	—	—	184144,85	237181,68	—	—	—
н1690У	—	—	184148,35	237176,57	—	—	—
н1691У	—	—	184152,23	237169,19	—	—	—
н1692У	—	—	184154,70	237162,84	—	—	—
н1693У	—	—	184156,21	237156,12	—	—	—
н1694У	—	—	184158,48	237149,11	—	—	—
н1695У	—	—	184160,00	237141,44	—	—	—

КАРТА-ПЛАН ТЕРРИТОРИИ
Сведения об уточняемых земельных участках

н1696У	—	—	184161,61	237132,16	—	—
н1697У	—	—	184162,93	237129,89	—	—
н1698У	—	—	184166,91	237125,91	—	—
н1699У	—	—	184172,21	237129,80	—	—
н1700У	—	—	184177,04	237132,45	—	—
н1701У	—	—	184182,82	237136,04	—	—
н1685У	—	—	184187,70	237138,16	—	—

2. Сведения о частях границ уточняемого земельного участка с кадастровым номером 05:23:000013:166 :

Обозначение части границ		Горизонтальное проложение (S), м	Описание прохождения части границ	Сведения о согласовании местоположения границ(согласовано/спорное)
от т.	до т.			
1	2	3	4	5
н1685У	н1686У	41,34	—	—
н1686У	н1687У	17,86	—	—
н1687У	н1688У	2,16	—	—
н1688У	н1689У	14,84	—	—
н1689У	н1690У	6,19	—	—
н1690У	н1691У	8,34	—	—
н1691У	н1692У	6,81	—	—
н1692У	н1693У	6,89	—	—
н1693У	н1694У	7,37	—	—
н1694У	н1695У	7,82	—	—
н1695У	н1696У	9,42	—	—
н1696У	н1697У	2,63	—	—
н1697У	н1698У	5,63	—	—
н1698У	н1699У	6,57	—	—
н1699У	н1700У	5,51	—	—
н1700У	н1701У	6,80	—	—
н1701У	н1685У	5,32	—	—

3. Сведения о характеристиках уточняемого земельного участка с кадастровым номером 05:23:000013:166 :

№ п/п	Наименование характеристик земельного участка	Значение характеристики
1	2	3
1.	Адрес земельного участка	—

КАРТА-ПЛАН ТЕРРИТОРИИ

Сведения об уточняемых земельных участках

1	2	3
1.1.	Сведения о местоположении земельного участка (при отсутствии адреса) в структурированном в соответствии с федеральной информационной адресной системой виде	Республика Дагестан, р-н Ботлихский, с Шодрода, ул ур.Бучади
1.2.	Дополнительные сведения о местоположении земельного участка	—
2.	Площадь земельного участка ± величина погрешности определения(вычисления) площади ($P \pm \Delta P$), м ²	1137±11
3.	Формула, примененная для вычисления предельной погрешности определения площади земельного участка, с подставленными значениями и итоговые (вычисленные) значения (ΔP), м ²	$\Delta P = 3,5 \cdot M_t \cdot \sqrt{P_{\text{док}}} = 3,5 \cdot 0,10 \cdot \sqrt{1000} = 11$
4.	Площадь земельного участка согласно сведениям Единого государственного реестра недвижимости ($P_{\text{кад}}$), м ²	1000
5.	Оценка расхождения P и $P_{\text{кад}}$ ($P - P_{\text{кад}}$), м ²	137
6.	Предельный минимальный и максимальный размеры земельного участка ($P_{\text{мин}}$ и $P_{\text{макс}}$), м ²	—
7.	Вид (виды) разрешенного использования	Для ведения личного подсобного хозяйства и строительства ИЖД
7.1.	Дополнительные сведения об использовании земельного участка	—
8.	Кадастровый или иной государственный учетный номер (инвентарный) здания, сооружения, объекта незавершенного строительства, расположенного на земельном участке	—
9.	Сведения о земельных участках (землях общего пользования, территории общего пользования), посредством которых обеспечивается доступ	—
10.	Иные сведения	—

4. Пояснения к сведениям об уточняемом земельном участке с кадастровым номером 05:23:000013:166 :

1. —

1. Сведения о характерных точках границы уточняемого земельного участка с кадастровым номером 05:23:000013:167 :

КАРТА-ПЛАН ТЕРРИТОРИИ
Сведения об уточняемых земельных участках

Система координат МСК-05

Зона № 1

Обозначение характерных точек границ	Координаты, м				Метод определения координат	Формулы, примененные для расчета средней квадратической погрешности определения координат характерных точек границ (M_t), с подставленными в такие формулы значениями и итоговые (вычисленные) значения M_t , м	Описание закрепления точки
	содержатся в Едином государственном реестре недвижимости		определены в результате выполнения комплексных кадастровых работ				
	X	Y	X	Y			
1	2	3	4	5	6	7	8
н798У	—	—	184434,61	236694,35	—	—	—
н799У	—	—	184440,60	236695,89	—	—	—
н800У	—	—	184444,88	236697,26	—	—	—
н801У	—	—	184445,57	236706,68	—	—	—
н802У	—	—	184447,45	236717,65	—	—	—
н527У	—	—	184450,92	236729,46	—	—	—
137	—	—	184448,90	236729,59	—	—	—
156	—	—	184384,54	236731,38	—	—	—
н547У	—	—	184378,40	236731,45	—	—	—
н803У	—	—	184376,71	236724,67	—	—	—
н804У	—	—	184377,56	236719,53	—	—	—
н805У	—	—	184379,62	236712,68	—	—	—
н806У	—	—	184384,24	236703,60	—	—	—
н807У	—	—	184388,01	236694,86	—	—	—
н808У	—	—	184391,27	236687,33	—	—	—
н809У	—	—	184394,01	236682,19	—	—	—
н810У	—	—	184397,26	236683,04	—	—	—
н811У	—	—	184401,20	236685,44	—	—	—
н812У	—	—	184409,25	236687,50	—	—	—
н813У	—	—	184417,48	236689,21	—	—	—
н814У	—	—	184424,50	236692,12	—	—	—
н798У	—	—	184434,61	236694,35	—	—	—

КАРТА-ПЛАН ТЕРРИТОРИИ
Сведения об уточняемых земельных участках

2. Сведения о частях границ уточняемого земельного участка с кадастровым номером 05:23:000013:167 :

Обозначение части границ		Горизонтальное проложение (S), м	Описание прохождения части границ	Сведения о согласовании местоположения границ(согласовано/спорное)
от т.	до т.			
1	2	3	4	5
н798У	н799У	6,18	—	—
н799У	н800У	4,49	—	—
н800У	н801У	9,45	—	—
н801У	н802У	11,13	—	—
н802У	н527У	12,31	—	—
н527У	137	2,02	—	—
137	156	64,38	—	—
156	н547У	6,14	—	—
н547У	н803У	6,99	—	—
н803У	н804У	5,21	—	—
н804У	н805У	7,15	—	—
н805У	н806У	10,19	—	—
н806У	н807У	9,52	—	—
н807У	н808У	8,21	—	—
н808У	н809У	5,82	—	—
н809У	н810У	3,36	—	—
н810У	н811У	4,61	—	—
н811У	н812У	8,31	—	—
н812У	н813У	8,41	—	—
н813У	н814У	7,60	—	—
н814У	н798У	10,35	—	—

3. Сведения о характеристиках уточняемого земельного участка с кадастровым номером 05:23:000013:167 :

№ п/п	Наименование характеристик земельного участка	Значение характеристики
1	2	3
1.	Адрес земельного участка	—
1.1.	Сведения о местоположении земельного участка (при отсутствии адреса) в структурированном в соответствии с федеральной информационной адресной системой виде	Республика Дагестан, р-н Ботлихский, с Шодрода, тер Кьуркыла

КАРТА-ПЛАН ТЕРРИТОРИИ

Сведения об уточняемых земельных участках

1	2	3
1.2.	Дополнительные сведения о местоположении земельного участка	—
2.	Площадь земельного участка ± величина погрешности определения(вычисления) площади ($P \pm \Delta P$), м ²	2641±23
3.	Формула, примененная для вычисления предельной погрешности определения площади земельного участка, с подставленными значениями и итоговые (вычисленные) значения (ΔP), м ²	$\Delta P = 3,5 \cdot M_t \cdot \sqrt{P_{\text{док}}} = 3,5 \cdot 0,10 \cdot \sqrt{4500} = 23$
4.	Площадь земельного участка согласно сведениям Единого государственного реестра недвижимости ($P_{\text{кад}}$), м ²	4500
5.	Оценка расхождения P и $P_{\text{кад}}$ ($P - P_{\text{кад}}$), м ²	-1859
6.	Предельный минимальный и максимальный размеры земельного участка ($P_{\text{мин}}$ и $P_{\text{макс}}$), м ²	—
7.	Вид (виды) разрешенного использования	Для ведения личного подсобного хозяйства
7.1.	Дополнительные сведения об использовании земельного участка	—
8.	Кадастровый или иной государственный учетный номер (инвентарный) здания, сооружения, объекта незавершенного строительства, расположенного на земельном участке	—
9.	Сведения о земельных участках (землях общего пользования, территории общего пользования), посредством которых обеспечивается доступ	—
10.	Иные сведения	—
4. Пояснения к сведениям об уточняемом земельном участке с кадастровым номером 05:23:000013:167 :		
1.	—	
1. Сведения о характерных точках границы уточняемого земельного участка с кадастровым номером 05:23:000013:168 :		

КАРТА-ПЛАН ТЕРРИТОРИИ
Сведения об уточняемых земельных участках

Система координат МСК-05

Зона № 1

Обозначение характерных точек границ	Координаты, м				Метод определения координат	Формулы, примененные для расчета средней квадратической погрешности определения координат характерных точек границ (M_t), с подставленными в такие формулы значениями и итоговые (вычисленные) значения M_t , м	Описание закрепления точки
	содержатся в Едином государственном реестре недвижимости		определены в результате выполнения комплексных кадастровых работ				
	X	Y	X	Y			
1	2	3	4	5	6	7	8
н815У	—	—	184381,69	236296,51	—	—	—
н816У	—	—	184381,02	236300,52	—	—	—
н817У	—	—	184380,31	236304,18	—	—	—
н818У	—	—	184379,42	236307,34	—	—	—
н819У	—	—	184378,82	236309,36	—	—	—
н820У	—	—	184378,04	236310,99	—	—	—
н821У	—	—	184376,44	236312,48	—	—	—
н822У	—	—	184374,42	236312,51	—	—	—
н823У	—	—	184371,12	236310,56	—	—	—
н824У	—	—	184368,53	236308,36	—	—	—
н825У	—	—	184366,43	236306,73	—	—	—
н826У	—	—	184364,38	236305,45	—	—	—
н827У	—	—	184363,06	236303,89	—	—	—
н828У	—	—	184362,04	236300,24	—	—	—
н829У	—	—	184362,53	236298,71	—	—	—
н580У	—	—	184362,96	236297,47	—	—	—
н579У	—	—	184366,79	236295,70	—	—	—
н578У	—	—	184369,45	236294,53	—	—	—
н577У	—	—	184369,91	236292,82	—	—	—
н576У	—	—	184373,71	236293,95	—	—	—
н830У	—	—	184375,20	236294,56	—	—	—
н815У	—	—	184381,69	236296,51	—	—	—

КАРТА-ПЛАН ТЕРРИТОРИИ
Сведения об уточняемых земельных участках

2. Сведения о частях границ уточняемого земельного участка с кадастровым номером 05:23:000013:168 :

Обозначение части границ		Горизонтальное проложение (S), м	Описание прохождения части границ	Сведения о согласовании местоположения границ(согласовано/спорное)
от т.	до т.			
1	2	3	4	5
н815У	н816У	4,07	—	—
н816У	н817У	3,73	—	—
н817У	н818У	3,28	—	—
н818У	н819У	2,11	—	—
н819У	н820У	1,81	—	—
н820У	н821У	2,19	—	—
н821У	н822У	2,02	—	—
н822У	н823У	3,83	—	—
н823У	н824У	3,40	—	—
н824У	н825У	2,66	—	—
н825У	н826У	2,42	—	—
н826У	н827У	2,04	—	—
н827У	н828У	3,79	—	—
н828У	н829У	1,61	—	—
н829У	н580У	1,31	—	—
н580У	н579У	4,22	—	—
н579У	н578У	2,91	—	—
н578У	н577У	1,77	—	—
н577У	н576У	3,96	—	—
н576У	н830У	1,61	—	—
н830У	н815У	6,78	—	—

3. Сведения о характеристиках уточняемого земельного участка с кадастровым номером 05:23:000013:168 :

№ п/п	Наименование характеристик земельного участка	Значение характеристики
1	2	3
1.	Адрес земельного участка	—
1.1.	Сведения о местоположении земельного участка (при отсутствии адреса) в структурированном в соответствии с федеральной информационной адресной системой виде	Республика Дагестан, р-н Ботлихский, с Шодрода, тер Кьуркыла

КАРТА-ПЛАН ТЕРРИТОРИИ

Сведения об уточняемых земельных участках

1	2	3
1.2.	Дополнительные сведения о местоположении земельного участка	—
2.	Площадь земельного участка ± величина погрешности определения(вычисления) площади ($P \pm \Delta P$), м ²	255±22
3.	Формула, примененная для вычисления предельной погрешности определения площади земельного участка, с подставленными значениями и итоговые (вычисленные) значения (ΔP), м ²	$\Delta P = 3,5 \cdot M_t \cdot \sqrt{P_{\text{док}}} = 3,5 \cdot 0,10 \cdot \sqrt{4000} = 22$
4.	Площадь земельного участка согласно сведениям Единого государственного реестра недвижимости ($P_{\text{кад}}$), м ²	4000
5.	Оценка расхождения P и $P_{\text{кад}}$ ($P - P_{\text{кад}}$), м ²	-3745
6.	Предельный минимальный и максимальный размеры земельного участка ($P_{\text{мин}}$ и $P_{\text{макс}}$), м ²	—
7.	Вид (виды) разрешенного использования	Для ведения личного подсобного хозяйства
7.1.	Дополнительные сведения об использовании земельного участка	—
8.	Кадастровый или иной государственный учетный номер (инвентарный) здания, сооружения, объекта незавершенного строительства, расположенного на земельном участке	—
9.	Сведения о земельных участках (землях общего пользования, территории общего пользования), посредством которых обеспечивается доступ	—
10.	Иные сведения	—
4. Пояснения к сведениям об уточняемом земельном участке с кадастровым номером 05:23:000013:168 :		
1.	—	
1. Сведения о характерных точках границы уточняемого земельного участка с кадастровым номером 05:23:000013:250 :		

КАРТА-ПЛАН ТЕРРИТОРИИ
Сведения об уточняемых земельных участках

Система координат МСК-05

Зона № 1

Обозначение характерных точек границ	Координаты, м				Метод определения координат	Формулы, примененные для расчета средней квадратической погрешности определения координат характерных точек границ (M_t), с подставленными в такие формулы значениями и итоговые (вычисленные) значения M_t , м	Описание закрепления точки
	содержатся в Едином государственном реестре недвижимости		определены в результате выполнения комплексных кадастровых работ				
	X	Y	X	Y			
1	2	3	4	5	6	7	8
н249У	—	—	184470,71	236275,09	—	—	—
н250У	—	—	184477,65	236283,23	—	—	—
н251У	—	—	184474,14	236286,02	—	—	—
н252У	—	—	184471,43	236283,23	—	—	—
н253У	—	—	184468,95	236285,94	—	—	—
н254У	—	—	184464,64	236281,23	—	—	—
н249У	—	—	184470,71	236275,09	—	—	—
55	184483,05	236275,32	—	—	—	—	—
56	184485,84	236283,51	—	—	—	—	—
57	184478,80	236285,82	—	—	—	—	—
58	184476,00	236277,62	—	—	—	—	—

2. Сведения о частях границ уточняемого земельного участка с кадастровым номером 05:23:000013:250 :

Обозначение части границ		Горизонтальное проложение (S), м	Описание прохождения части границ	Сведения о согласовании местоположения границ(согласовано/спорное)
от т.	до т.			
1	2	3	4	5
н249У	н250У	10,70	—	—
н250У	н251У	4,48	—	—
н251У	н252У	3,89	—	—
н252У	н253У	3,67	—	—
н253У	н254У	6,38	—	—
н254У	н249У	8,63	—	—

КАРТА-ПЛАН ТЕРРИТОРИИ

Сведения об уточняемых земельных участках

3. Сведения о характеристиках уточняемого земельного участка с кадастровым номером 05:23:000013:250 :

№ п/п	Наименование характеристик земельного участка	Значение характеристики
1	2	3
1.	Адрес земельного участка	—
1.1.	Сведения о местоположении земельного участка (при отсутствии адреса) в структурированном в соответствии с федеральной информационной адресной системой виде	Республика Дагестан, р-н Ботлихский, с Шодрода
1.2.	Дополнительные сведения о местоположении земельного участка	—
2.	Площадь земельного участка \pm величина погрешности определения (вычисления) площади ($P \pm \Delta P$), м ²	73 \pm 3
3.	Формула, примененная для вычисления предельной погрешности определения площади земельного участка, с подставленными значениями и итоговые (вычисленные) значения (ΔP), м ²	$\Delta P = 3,5 \cdot M_t \cdot \sqrt{P_{\text{ДОК}}} = 3,5 \cdot 0,10 \cdot \sqrt{64} = 3$
4.	Площадь земельного участка согласно сведениям Единого государственного реестра недвижимости ($P_{\text{кад}}$), м ²	64
5.	Оценка расхождения P и $P_{\text{кад}}$ ($P - P_{\text{кад}}$), м ²	9
6.	Предельный минимальный и максимальный размеры земельного участка ($P_{\text{мин}}$ и $P_{\text{макс}}$), м ²	—
7.	Вид (виды) разрешенного использования	для ведения личного подсобного хозяйства
7.1.	Дополнительные сведения об использовании земельного участка	—
8.	Кадастровый или иной государственный учетный номер (инвентарный) здания, сооружения, объекта незавершенного строительства, расположенного на земельном участке	05:23:000013:256
9.	Сведения о земельных участках (землях общего пользования, территории общего пользования), посредством которых обеспечивается доступ	—
10.	Иные сведения	—

4. Пояснения к сведениям об уточняемом земельном участке с кадастровым номером 05:23:000013:250 :

1.	—
----	---

1. Сведения о характерных точках границы уточняемого земельного участка с кадастровым номером 05:23:000013:260 :

КАРТА-ПЛАН ТЕРРИТОРИИ
Сведения об уточняемых земельных участках

Система координат МСК-05

Зона № 1

Обозначение характерных точек границ	Координаты, м				Метод определения координат	Формулы, примененные для расчета средней квадратической погрешности определения координат характерных точек границ (M_t), с подставленными в такие формулы значениями и итоговые (вычисленные) значения M_t , м	Описание закрепления точки
	содержатся в Едином государственном реестре недвижимости		определены в результате выполнения комплексных кадастровых работ				
	X	Y	X	Y			
1	2	3	4	5	6	7	8
н2521У	—	—	184320,79	236196,98	—	—	—
н2522У	—	—	184321,79	236202,79	—	—	—
н2523У	—	—	184323,58	236202,23	—	—	—
н2524У	—	—	184326,37	236206,86	—	—	—
н2525У	—	—	184327,18	236206,45	—	—	—
н2526У	—	—	184328,63	236209,85	—	—	—
н2527У	—	—	184330,59	236214,45	—	—	—
н2528У	—	—	184331,57	236215,62	—	—	—
н2529У	—	—	184328,43	236220,73	—	—	—
н2530У	—	—	184328,07	236221,76	—	—	—
н2531У	—	—	184320,23	236218,60	—	—	—
н2532У	—	—	184314,51	236207,66	—	—	—
н2533У	—	—	184316,09	236204,56	—	—	—
н2534У	—	—	184320,53	236197,04	—	—	—
н2521У	—	—	184320,79	236196,98	—	—	—
634	184319,99	236200,30	—	—	—	—	—
635	184321,75	236213,81	—	—	—	—	—
636	184310,22	236215,43	—	—	—	—	—
637	184307,19	236205,82	—	—	—	—	—
638	184308,78	236200,77	—	—	—	—	—

КАРТА-ПЛАН ТЕРРИТОРИИ
Сведения об уточняемых земельных участках

2. Сведения о частях границ уточняемого земельного участка с кадастровым номером 05:23:000013:260 :

Обозначение части границ		Горизонтальное проложение (S), м	Описание прохождения части границ	Сведения о согласовании местоположения границ(согласовано/спорное)
от т.	до т.			
1	2	3	4	5
н2521У	н2522У	5,90	—	—
н2522У	н2523У	1,88	—	—
н2523У	н2524У	5,41	—	—
н2524У	н2525У	0,91	—	—
н2525У	н2526У	3,70	—	—
н2526У	н2527У	5,00	—	—
н2527У	н2528У	1,53	—	—
н2528У	н2529У	6,00	—	—
н2529У	н2530У	1,09	—	—
н2530У	н2531У	8,45	—	—
н2531У	н2532У	12,35	—	—
н2532У	н2533У	3,48	—	—
н2533У	н2534У	8,73	—	—
н2534У	н2521У	0,27	—	—

3. Сведения о характеристиках уточняемого земельного участка с кадастровым номером 05:23:000013:260 :

№ п/п	Наименование характеристик земельного участка	Значение характеристики
1	2	3
1.	Адрес земельного участка	—
1.1.	Сведения о местоположении земельного участка (при отсутствии адреса) в структурированном в соответствии с федеральной информационной адресной системой виде	Республика Дагестан, р-н Ботлихский, с Шодрода
1.2.	Дополнительные сведения о местоположении земельного участка	—
2.	Площадь земельного участка ± величина погрешности определения(вычисления) площади ($P \pm \Delta P$), м ²	213±5
3.	Формула, примененная для вычисления предельной погрешности определения площади земельного участка, с подставленными значениями и итоговые (вычисленные) значения (ΔP), м ²	$\Delta P = 3,5 \cdot M_t \cdot \sqrt{P_{\text{док}}} = 3,5 \cdot 0,10 \cdot \sqrt{177} = 5$
4.	Площадь земельного участка согласно сведениям Единого государственного реестра недвижимости ($P_{\text{кад}}$), м ²	177

КАРТА-ПЛАН ТЕРРИТОРИИ
Сведения об уточняемых земельных участках

1	2	3
5.	Оценка расхождения Р и Ркад (Р – Ркад), м ²	36
6.	Предельный минимальный и максимальный размеры земельного участка (Рмин и Рмакс), м ²	—
7.	Вид (виды) разрешенного использования	для ведения личного подсобного хозяйства
7.1.	Дополнительные сведения об использовании земельного участка	—
8.	Кадастровый или иной государственный учетный номер (инвентарный) здания, сооружения, объекта незавершенного строительства, расположенного на земельном участке	05:23:000013:264
9.	Сведения о земельных участках (землях общего пользования, территории общего пользования), посредством которых обеспечивается доступ	—
10.	Иные сведения	—

4. Пояснения к сведениям об уточняемом земельном участке с кадастровым номером 05:23:000013:260 :

1. —

1. Сведения о характерных точках границы уточняемого земельного участка с кадастровым номером 05:23:000013:265 :

Система координат МСК-05

Зона № 1

Обозначение характерных точек границ	Координаты, м				Метод определения координат	Формулы, примененные для расчета средней квадратической погрешности определения координат характерных точек границ (M_t), с подставленными в такие формулы значениями и итоговые (вычисленные) значения M_t , м	Описание закрепления точки
	содержатся в Едином государственном реестре недвижимости		определены в результате выполнения комплексных кадастровых работ				
	X	Y	X	Y			
1	2	3	4	5	6	7	8
н2591У	—	—	184321,90	236093,90	—	—	—
н2592У	—	—	184326,20	236105,81	—	—	—
н2593У	—	—	184319,00	236111,07	—	—	—
н2594У	—	—	184318,35	236111,64	—	—	—
н2595У	—	—	184315,58	236114,08	—	—	—
н2596У	—	—	184313,12	236116,25	—	—	—

КАРТА-ПЛАН ТЕРРИТОРИИ
Сведения об уточняемых земельных участках

н2597У	—	—	184311,96	236117,16	—	—
н2598У	—	—	184311,67	236117,35	—	—
н2599У	—	—	184301,43	236124,77	—	—
н2600У	—	—	184297,91	236127,11	—	—
н2601У	—	—	184293,80	236121,17	—	—
н2588У	—	—	184287,97	236110,60	—	—
н2586У	—	—	184303,83	236101,58	—	—
н2591У	—	—	184321,90	236093,90	—	—
661	184310,19	236113,33	—	—	—	—
662	184313,13	236118,81	—	—	—	—
663	184298,26	236127,27	—	—	—	—
664	184295,78	236122,27	—	—	—	—

2. Сведения о частях границ уточняемого земельного участка с кадастровым номером 05:23:000013:265 :

Обозначение части границ		Горизонтальное проложение (S), м	Описание прохождения части границ	Сведения о согласовании местоположения границ(согласовано/спорное)
от т.	до т.			
1	2	3	4	5
н2591У	н2592У	12,66	—	—
н2592У	н2593У	8,92	—	—
н2593У	н2594У	0,86	—	—
н2594У	н2595У	3,69	—	—
н2595У	н2596У	3,28	—	—
н2596У	н2597У	1,47	—	—
н2597У	н2598У	0,35	—	—
н2598У	н2599У	12,65	—	—
н2599У	н2600У	4,23	—	—
н2600У	н2601У	7,22	—	—
н2601У	н2588У	12,07	—	—
н2588У	н2586У	18,25	—	—
н2586У	н2591У	19,63	—	—

КАРТА-ПЛАН ТЕРРИТОРИИ
Сведения об уточняемых земельных участках

3. Сведения о характеристиках уточняемого земельного участка с кадастровым номером 05:23:000013:265 :

№ п/п	Наименование характеристик земельного участка	Значение характеристики
1	2	3
1.	Адрес земельного участка	—
1.1.	Сведения о местоположении земельного участка (при отсутствии адреса) в структурированном в соответствии с федеральной информационной адресной системой виде	Республика Дагестан, р-н Ботлихский, с Шодрода
1.2.	Дополнительные сведения о местоположении земельного участка	—
2.	Площадь земельного участка ± величина погрешности определения(вычисления) площади ($P \pm \Delta P$), м ²	609±4
3.	Формула, примененная для вычисления предельной погрешности определения площади земельного участка, с подставленными значениями и итоговые (вычисленные) значения (ΔP), м ²	$\Delta P = 3,5 \cdot M_t \cdot \sqrt{P_{\text{ДОК}}} = 3,5 \cdot 0,10 \cdot \sqrt{100} = 4$
4.	Площадь земельного участка согласно сведениям Единого государственного реестра недвижимости ($P_{\text{кад}}$), м ²	100
5.	Оценка расхождения P и $P_{\text{кад}}$ ($P - P_{\text{кад}}$), м ²	509
6.	Предельный минимальный и максимальный размеры земельного участка ($P_{\text{мин}}$ и $P_{\text{макс}}$), м ²	—
7.	Вид (виды) разрешенного использования	для личного подсобного хозяйства
7.1.	Дополнительные сведения об использовании земельного участка	—
8.	Кадастровый или иной государственный учетный номер (инвентарный) здания, сооружения, объекта незавершенного строительства, расположенного на земельном участке	05:23:000013:268
9.	Сведения о земельных участках (землях общего пользования, территории общего пользования), посредством которых обеспечивается доступ	—
10.	Иные сведения	—

4. Пояснения к сведениям об уточняемом земельном участке с кадастровым номером 05:23:000013:265 :

1.	—
----	---

1. Сведения о характерных точках границы уточняемого земельного участка с кадастровым номером 05:23:000013:277 :

КАРТА-ПЛАН ТЕРРИТОРИИ
Сведения об уточняемых земельных участках

Система координат МСК-05

Зона № 1

Обозначение характерных точек границ	Координаты, м				Метод определения координат	Формулы, примененные для расчета средней квадратической погрешности определения координат характерных точек границ (M_t), с подставленными в такие формулы значениями и итоговые (вычисленные) значения M_t , м	Описание закрепления точки
	содержатся в Едином государственном реестре недвижимости		определены в результате выполнения комплексных кадастровых работ				
	X	Y	X	Y			
1	2	3	4	5	6	7	8
н3132У	—	—	184223,64	235329,29	—	—	—
н3133У	—	—	184217,32	235338,00	—	—	—
н3134У	—	—	184206,68	235330,95	—	—	—
н3135У	—	—	184213,46	235322,02	—	—	—
н3132У	—	—	184223,64	235329,29	—	—	—

2. Сведения о частях границ уточняемого земельного участка с кадастровым номером 05:23:000013:277 :

Обозначение части границ		Горизонтальное проложение (S), м	Описание прохождения части границ	Сведения о согласовании местоположения границ(согласовано/спорное)
от т.	до т.			
1	2	3	4	5
н3132У	н3133У	10,76	—	—
н3133У	н3134У	12,76	—	—
н3134У	н3135У	11,21	—	—
н3135У	н3132У	12,51	—	—

3. Сведения о характеристиках уточняемого земельного участка с кадастровым номером 05:23:000013:277 :

№ п/п	Наименование характеристик земельного участка	Значение характеристики
1	2	3
1.	Адрес земельного участка	—
1.1.	Сведения о местоположении земельного участка (при отсутствии адреса) в структурированном в соответствии с федеральной информационной адресной системой виде	Респ. Дагестан, р-н Ботлихский, с. Шодрога
1.2.	Дополнительные сведения о местоположении земельного участка	—

КАРТА-ПЛАН ТЕРРИТОРИИ
Сведения об уточняемых земельных участках

1	2	3
2.	Площадь земельного участка ± величина погрешности определения(вычисления) площади ($P \pm \Delta P$), м ²	139±4
3.	Формула, примененная для вычисления предельной погрешности определения площади земельного участка, с подставленными значениями и итоговые (вычисленные) значения (ΔP), м ²	$\Delta P = 3,5 \cdot M_t \cdot \sqrt{P_{\text{ДОК}}} = 3,5 \cdot 0,10 \cdot \sqrt{120} = 4$
4.	Площадь земельного участка согласно сведениям Единого государственного реестра недвижимости ($P_{\text{кад}}$), м ²	120
5.	Оценка расхождения P и $P_{\text{кад}}$ ($P - P_{\text{кад}}$), м ²	19
6.	Предельный минимальный и максимальный размеры земельного участка ($P_{\text{мин}}$ и $P_{\text{макс}}$), м ²	—
7.	Вид (виды) разрешенного использования	Для ведения личного подсобного хозяйства
7.1.	Дополнительные сведения об использовании земельного участка	—
8.	Кадастровый или иной государственный учетный номер (инвентарный) здания, сооружения, объекта незавершенного строительства, расположенного на земельном участке	05:23:000041:40
9.	Сведения о земельных участках (землях общего пользования, территории общего пользования), посредством которых обеспечивается доступ	—
10.	Иные сведения	—

4. Пояснения к сведениям об уточняемом земельном участке с кадастровым номером 05:23:000013:277 :

1. —

1. Сведения о характерных точках границы уточняемого земельного участка с кадастровым номером 05:23:000013:278 :

Система координат МСК-05

Зона № 1

Обозначение характерных точек границ	Координаты, м				Метод определения координат	Формулы, примененные для расчета средней квадратической погрешности определения координат характерных точек границ (M_t), с подставленными в такие формулы значениями и итоговые (вычисленные) значения M_t , м	Описание закрепления точки
	содержатся в Едином государственном реестре недвижимости		определены в результате выполнения комплексных кадастровых работ				
	X	Y	X	Y			

КАРТА-ПЛАН ТЕРРИТОРИИ
Сведения об уточняемых земельных участках

1	2	3	4	5	6	7	8
н178У	—	—	184531,05	236245,57	—	—	—
н177У	—	—	184534,77	236256,71	—	—	—
н176У	—	—	184527,48	236258,63	—	—	—
н175У	—	—	184525,14	236259,16	—	—	—
н174У	—	—	184523,49	236262,20	—	—	—
н173У	—	—	184522,92	236263,52	—	—	—
н209У	—	—	184520,80	236262,77	—	—	—
н210У	—	—	184517,46	236261,64	—	—	—
н211У	—	—	184518,63	236256,92	—	—	—
н204У	—	—	184516,04	236254,54	—	—	—
н203У	—	—	184518,95	236252,13	—	—	—
н202У	—	—	184523,63	236247,73	—	—	—
н201У	—	—	184527,25	236244,54	—	—	—
н200У	—	—	184529,52	236241,13	—	—	—
н178У	—	—	184531,05	236245,57	—	—	—

2. Сведения о частях границ уточняемого земельного участка с кадастровым номером 05:23:000013:278 :

Обозначение части границ		Горизонтальное проложение (S), м	Описание прохождения части границ	Сведения о согласовании местоположения границ(согласовано/спорное)
от т.	до т.			
1	2	3	4	5
н178У	н177У	11,74	—	—
н177У	н176У	7,54	—	—
н176У	н175У	2,40	—	—
н175У	н174У	3,46	—	—
н174У	н173У	1,44	—	—
н173У	н209У	2,25	—	—
н209У	н210У	3,53	—	—
н210У	н211У	4,86	—	—
н211У	н204У	3,52	—	—
н204У	н203У	3,78	—	—
н203У	н202У	6,42	—	—
н202У	н201У	4,82	—	—
н201У	н200У	4,10	—	—

КАРТА-ПЛАН ТЕРРИТОРИИ
Сведения об уточняемых земельных участках

н200У	н178У	4,70	—	—
3. Сведения о характеристиках уточняемого земельного участка с кадастровым номером 05:23:000013:278 :				
№ п/п	Наименование характеристик земельного участка	Значение характеристики		
1	2	3		
1.	Адрес земельного участка	—		
1.1.	Сведения о местоположении земельного участка (при отсутствии адреса) в структурированном в соответствии с федеральной информационной адресной системой виде	Республика Дагестан, р-н Ботлихский, с Шодрода		
1.2.	Дополнительные сведения о местоположении земельного участка	—		
2.	Площадь земельного участка ± величина погрешности определения(вычисления) площади ($P \pm \Delta P$), м ²	201±11		
3.	Формула, примененная для вычисления предельной погрешности определения площади земельного участка, с подставленными значениями и итоговые (вычисленные) значения (ΔP), м ²	$\Delta P = 3,5 \cdot M_t \cdot \sqrt{P_{\text{док}}} = 3,5 \cdot 0,10 \cdot \sqrt{900} = 11$		
4.	Площадь земельного участка согласно сведениям Единого государственного реестра недвижимости ($P_{\text{кад}}$), м ²	900		
5.	Оценка расхождения P и $P_{\text{кад}}$ ($P - P_{\text{кад}}$), м ²	-699		
6.	Предельный минимальный и максимальный размеры земельного участка ($P_{\text{мин}}$ и $P_{\text{макс}}$), м ²	—		
7.	Вид (виды) разрешенного использования	Для ведения личного подсобного хозяйства		
7.1.	Дополнительные сведения об использовании земельного участка	—		
8.	Кадастровый или иной государственный учетный номер (инвентарный) здания, сооружения, объекта незавершенного строительства, расположенного на земельном участке	—		
9.	Сведения о земельных участках (землях общего пользования, территории общего пользования), посредством которых обеспечивается доступ	—		
10.	Иные сведения	—		
4. Пояснения к сведениям об уточняемом земельном участке с кадастровым номером 05:23:000013:278 :				
1.	—			
1. Сведения о характерных точках границы уточняемого земельного участка с кадастровым номером 05:23:000013:280 :				

КАРТА-ПЛАН ТЕРРИТОРИИ
Сведения об уточняемых земельных участках

Система координат МСК-05

Зона № 1

Обозначение характерных точек границ	Координаты, м				Метод определения координат	Формулы, примененные для расчета средней квадратической погрешности определения координат характерных точек границ (M_t), с подставленными в такие формулы значениями и итоговые (вычисленные) значения M_t , м	Описание закрепления точки
	содержатся в Едином государственном реестре недвижимости		определены в результате выполнения комплексных кадастровых работ				
	X	Y	X	Y			
1	2	3	4	5	6	7	8
н2539У	—	—	184335,50	236129,18	—	—	—
н2540У	—	—	184342,04	236134,79	—	—	—
н2541У	—	—	184351,28	236140,63	—	—	—
н2542У	—	—	184350,67	236142,27	—	—	—
н2543У	—	—	184346,05	236148,22	—	—	—
н2544У	—	—	184340,76	236154,78	—	—	—
н2545У	—	—	184330,19	236149,50	—	—	—
н2546У	—	—	184322,53	236145,61	—	—	—
н2547У	—	—	184322,23	236145,48	—	—	—
н2548У	—	—	184322,28	236145,39	—	—	—
н2549У	—	—	184326,83	236139,04	—	—	—
н2550У	—	—	184331,14	236133,95	—	—	—
н2539У	—	—	184335,50	236129,18	—	—	—
н2539У	—	—	184335,50	236129,18	—	—	—
н2540У	—	—	184342,04	236134,79	—	—	—
н2541У	—	—	184351,28	236140,63	—	—	—
н2542У	—	—	184350,67	236142,27	—	—	—
н2543У	—	—	184346,05	236148,22	—	—	—
н2544У	—	—	184340,76	236154,78	—	—	—
н2545У	—	—	184330,19	236149,50	—	—	—

КАРТА-ПЛАН ТЕРРИТОРИИ
Сведения об уточняемых земельных участках

н2546У	—	—	184322,53	236145,61	—	—
н2547У	—	—	184322,23	236145,48	—	—
н2548У	—	—	184322,28	236145,39	—	—
н2549У	—	—	184326,83	236139,04	—	—
н2550У	—	—	184331,14	236133,95	—	—
н2539У	—	—	184335,50	236129,18	—	—

2. Сведения о частях границ уточняемого земельного участка с кадастровым номером 05:23:000013:280 :

Обозначение части границ		Горизонтальное проложение (S), м	Описание прохождения части границ	Сведения о согласовании местоположения границ(согласовано/спорное)
от т.	до т.			
1	2	3	4	5
н2539У	н2540У	8,62	—	—
н2540У	н2541У	10,93	—	—
н2541У	н2542У	1,75	—	—
н2542У	н2543У	7,53	—	—
н2543У	н2544У	8,43	—	—
н2544У	н2545У	11,82	—	—
н2545У	н2546У	8,59	—	—
н2546У	н2547У	0,33	—	—
н2547У	н2548У	0,10	—	—
н2548У	н2549У	7,81	—	—
н2549У	н2550У	6,67	—	—
н2550У	н2539У	6,46	—	—
н2539У	н2540У	8,62	—	—
н2540У	н2541У	10,93	—	—
н2541У	н2542У	1,75	—	—
н2542У	н2543У	7,53	—	—
н2543У	н2544У	8,43	—	—
н2544У	н2545У	11,82	—	—
н2545У	н2546У	8,59	—	—
н2546У	н2547У	0,33	—	—
н2547У	н2548У	0,10	—	—

КАРТА-ПЛАН ТЕРРИТОРИИ
Сведения об уточняемых земельных участках

н2548У	н2549У	7,81	—	—
н2549У	н2550У	6,67	—	—
н2550У	н2539У	6,46	—	—

3. Сведения о характеристиках уточняемого земельного участка с кадастровым номером 05:23:000013:280 :

№ п/п	Наименование характеристик земельного участка	Значение характеристики
1	2	3
1.	Адрес земельного участка	—
1.1.	Сведения о местоположении земельного участка (при отсутствии адреса) в структурированном в соответствии с федеральной информационной адресной системой виде	Республика Дагестан, р-н Ботлихский, с Шодрода
1.2.	Дополнительные сведения о местоположении земельного участка	—
2.	Площадь земельного участка ± величина погрешности определения(вычисления) площади ($P \pm \Delta P$), м ²	778±7
3.	Формула, примененная для вычисления предельной погрешности определения площади земельного участка, с подставленными значениями и итоговые (вычисленные) значения (ΔP), м ²	$\Delta P = 3,5 \cdot M_t \cdot \sqrt{P_{\text{ДОК}}} = 3,5 \cdot 0,10 \cdot \sqrt{450} = 7$
4.	Площадь земельного участка согласно сведениям Единого государственного реестра недвижимости ($P_{\text{кад}}$), м ²	450
5.	Оценка расхождения P и $P_{\text{кад}}$ ($P - P_{\text{кад}}$), м ²	328
6.	Предельный минимальный и максимальный размеры земельного участка ($P_{\text{мин}}$ и $P_{\text{макс}}$), м ²	—
7.	Вид (виды) разрешенного использования	Для ведения личного подсобного хозяйства
7.1.	Дополнительные сведения об использовании земельного участка	—
8.	Кадастровый или иной государственный учетный номер (инвентарный) здания, сооружения, объекта незавершенного строительства, расположенного на земельном участке	05:23:000013:281
9.	Сведения о земельных участках (землях общего пользования, территории общего пользования), посредством которых обеспечивается доступ	—
10.	Иные сведения	—

4. Пояснения к сведениям об уточняемом земельном участке с кадастровым номером 05:23:000013:280 :

1.	—
----	---

1. Сведения о характерных точках границы уточняемого земельного участка с кадастровым номером 05:23:000013:282 :

КАРТА-ПЛАН ТЕРРИТОРИИ
Сведения об уточняемых земельных участках

Система координат МСК-05

Зона № 1

Обозначение характерных точек границ	Координаты, м				Метод определения координат	Формулы, примененные для расчета средней квадратической погрешности определения координат характерных точек границ (M_t), с подставленными в такие формулы значениями и итоговые (вычисленные) значения M_t , м	Описание закрепления точки
	содержатся в Едином государственном реестре недвижимости		определены в результате выполнения комплексных кадастровых работ				
	X	Y	X	Y			
1	2	3	4	5	6	7	8
н1826У	—	—	184452,16	236248,84	—	—	—
н245У	—	—	184461,97	236260,03	—	—	—
н1827У	—	—	184455,91	236265,85	—	—	—
н1828У	—	—	184449,68	236258,27	—	—	—
н1829У	—	—	184444,41	236252,28	—	—	—
н1830У	—	—	184447,21	236250,12	—	—	—
н1831У	—	—	184448,76	236252,36	—	—	—
н1826У	—	—	184452,16	236248,84	—	—	—

2. Сведения о частях границ уточняемого земельного участка с кадастровым номером 05:23:000013:282 :

Обозначение части границ		Горизонтальное проложение (S), м	Описание прохождения части границ	Сведения о согласовании местоположения границ(согласовано/спорное)
от т.	до т.			
1	2	3	4	5
н1826У	н245У	14,88	—	—
н245У	н1827У	8,40	—	—
н1827У	н1828У	9,81	—	—
н1828У	н1829У	7,98	—	—
н1829У	н1830У	3,54	—	—
н1830У	н1831У	2,72	—	—
н1831У	н1826У	4,89	—	—

КАРТА-ПЛАН ТЕРРИТОРИИ
Сведения об уточняемых земельных участках

3. Сведения о характеристиках уточняемого земельного участка с кадастровым номером 05:23:000013:282 :

№ п/п	Наименование характеристик земельного участка	Значение характеристики
1	2	3
1.	Адрес земельного участка	—
1.1.	Сведения о местоположении земельного участка (при отсутствии адреса) в структурированном в соответствии с федеральной информационной адресной системой виде	Республика Дагестан, р-н Ботлихский, с. Шодрода
1.2.	Дополнительные сведения о местоположении земельного участка	—
2.	Площадь земельного участка ± величина погрешности определения(вычисления) площади ($P \pm \Delta P$), м ²	131±4
3.	Формула, примененная для вычисления предельной погрешности определения площади земельного участка, с подставленными значениями и итоговые (вычисленные) значения (ΔP), м ²	$\Delta P = 3,5 \cdot M_t \cdot \sqrt{P_{\text{ДОК}}} = 3,5 \cdot 0,10 \cdot \sqrt{100} = 4$
4.	Площадь земельного участка согласно сведениям Единого государственного реестра недвижимости ($P_{\text{кад}}$), м ²	100
5.	Оценка расхождения P и $P_{\text{кад}}$ ($P - P_{\text{кад}}$), м ²	31
6.	Предельный минимальный и максимальный размеры земельного участка ($P_{\text{мин}}$ и $P_{\text{макс}}$), м ²	—
7.	Вид (виды) разрешенного использования	Для ведения личного подсобного хозяйства
7.1.	Дополнительные сведения об использовании земельного участка	—
8.	Кадастровый или иной государственный учетный номер (инвентарный) здания, сооружения, объекта незавершенного строительства, расположенного на земельном участке	05:23:000013:288
9.	Сведения о земельных участках (землях общего пользования, территории общего пользования), посредством которых обеспечивается доступ	—
10.	Иные сведения	—

4. Пояснения к сведениям об уточняемом земельном участке с кадастровым номером 05:23:000013:282 :

1.	—
----	---

1. Сведения о характерных точках границы уточняемого земельного участка с кадастровым номером 05:23:000013:287 :

КАРТА-ПЛАН ТЕРРИТОРИИ
Сведения об уточняемых земельных участках

Система координат МСК-05

Зона № 1

Обозначение характерных точек границ	Координаты, м				Метод определения координат	Формулы, примененные для расчета средней квадратической погрешности определения координат характерных точек границ (M_t), с подставленными в такие формулы значениями и итоговые (вычисленные) значения M_t , м	Описание закрепления точки
	содержатся в Едином государственном реестре недвижимости		определены в результате выполнения комплексных кадастровых работ				
	X	Y	X	Y			
1	2	3	4	5	6	7	8
н276У	—	—	184475,25	236307,97	—	—	—
н1759У	—	—	184469,98	236316,22	—	—	—
н1762У	—	—	184453,48	236306,58	—	—	—
н1761У	—	—	184449,18	236314,22	—	—	—
н1760У	—	—	184464,95	236323,44	—	—	—
н274У	—	—	184462,96	236326,01	—	—	—
н273У	—	—	184460,32	236330,72	—	—	—
н272У	—	—	184455,75	236339,82	—	—	—
н271У	—	—	184453,88	236344,93	—	—	—
н1763У	—	—	184448,59	236344,61	—	—	—
н1764У	—	—	184441,81	236343,81	—	—	—
н1765У	—	—	184436,86	236342,53	—	—	—
н1766У	—	—	184431,35	236341,98	—	—	—
н1767У	—	—	184432,71	236340,30	—	—	—
н1768У	—	—	184434,22	236336,87	—	—	—
н1754У	—	—	184435,98	236332,48	—	—	—
н1753У	—	—	184437,02	236331,20	—	—	—
н1752У	—	—	184439,09	236326,89	—	—	—
н1751У	—	—	184440,29	236325,37	—	—	—
н1750У	—	—	184441,65	236321,70	—	—	—
н1749У	—	—	184443,96	236319,07	—	—	—
н1748У	—	—	184446,91	236315,31	—	—	—

КАРТА-ПЛАН ТЕРРИТОРИИ
Сведения об уточняемых земельных участках

н1747У	—	—	184443,00	236300,78	—	—
н1769У	—	—	184445,00	236299,27	—	—
н1770У	—	—	184451,38	236296,39	—	—
н1771У	—	—	184457,14	236292,57	—	—
н1772У	—	—	184457,86	236294,16	—	—
н1773У	—	—	184459,53	236296,48	—	—
н1774У	—	—	184462,49	236298,24	—	—
н276У	—	—	184475,25	236307,97	—	—

2. Сведения о частях границ уточняемого земельного участка с кадастровым номером 05:23:000013:287 :

Обозначение части границ		Горизонтальное проложение (S), м	Описание прохождения части границ	Сведения о согласовании местоположения границ(согласовано/спорное)
от т.	до т.			
1	2	3	4	5
н276У	н1759У	9,79	—	—
н1759У	н1762У	19,11	—	—
н1762У	н1761У	8,77	—	—
н1761У	н1760У	18,27	—	—
н1760У	н274У	3,25	—	—
н274У	н273У	5,40	—	—
н273У	н272У	10,18	—	—
н272У	н271У	5,44	—	—
н271У	н1763У	5,30	—	—
н1763У	н1764У	6,83	—	—
н1764У	н1765У	5,11	—	—
н1765У	н1766У	5,54	—	—
н1766У	н1767У	2,16	—	—
н1767У	н1768У	3,75	—	—
н1768У	н1754У	4,73	—	—
н1754У	н1753У	1,65	—	—
н1753У	н1752У	4,78	—	—
н1752У	н1751У	1,94	—	—
н1751У	н1750У	3,91	—	—
н1750У	н1749У	3,50	—	—
н1749У	н1748У	4,78	—	—

КАРТА-ПЛАН ТЕРРИТОРИИ
Сведения об уточняемых земельных участках

н1748У	н1747У	15,05	—	—
н1747У	н1769У	2,51	—	—
н1769У	н1770У	7,00	—	—
н1770У	н1771У	6,91	—	—
н1771У	н1772У	1,75	—	—
н1772У	н1773У	2,86	—	—
н1773У	н1774У	3,44	—	—
н1774У	н276У	16,05	—	—

3. Сведения о характеристиках уточняемого земельного участка с кадастровым номером 05:23:000013:287 :

№ п/п	Наименование характеристик земельного участка	Значение характеристики
1	2	3
1.	Адрес земельного участка	—
1.1.	Сведения о местоположении земельного участка (при отсутствии адреса) в структурированном в соответствии с федеральной информационной адресной системой виде	Республика Дагестан, р-н Ботлихский, с Шодрода
1.2.	Дополнительные сведения о местоположении земельного участка	—
2.	Площадь земельного участка ± величина погрешности определения(вычисления) площади ($P \pm \Delta P$), м ²	975±11
3.	Формула, примененная для вычисления предельной погрешности определения площади земельного участка, с подставленными значениями и итоговые (вычисленные) значения (ΔP), м ²	$\Delta P = 3,5 \cdot M_t \cdot \sqrt{P_{\text{ДОК}}} = 3,5 \cdot 0,10 \cdot \sqrt{1000} = 11$
4.	Площадь земельного участка согласно сведениям Единого государственного реестра недвижимости ($P_{\text{кад}}$), м ²	1000
5.	Оценка расхождения P и $P_{\text{кад}}$ ($P - P_{\text{кад}}$), м ²	-25
6.	Предельный минимальный и максимальный размеры земельного участка ($P_{\text{мин}}$ и $P_{\text{макс}}$), м ²	—
7.	Вид (виды) разрешенного использования	Для ведения личного подсобного хозяйства
7.1.	Дополнительные сведения об использовании земельного участка	—
8.	Кадастровый или иной государственный учетный номер (инвентарный) здания, сооружения, объекта незавершенного строительства, расположенного на земельном участке	05:23:000013:300
9.	Сведения о земельных участках (землях общего пользования, территории общего пользования), посредством которых обеспечивается доступ	—

КАРТА-ПЛАН ТЕРРИТОРИИ
Сведения об уточняемых земельных участках

1	2	3
10.	Иные сведения	—

4. Пояснения к сведениям об уточняемом земельном участке с кадастровым номером 05:23:000013:287 :

1.	—
----	---

1. Сведения о характерных точках границы уточняемого земельного участка с кадастровым номером 05:23:000013:291 :

Система координат МСК-05

Зона № 1

Обозначение характерных точек границ	Координаты, м				Метод определения координат	Формулы, примененные для расчета средней квадратической погрешности определения координат характерных точек границ (M_t), с подставленными в такие формулы значениями и итоговые (вычисленные) значения M_t , м	Описание закрепления точки
	содержатся в Едином государственном реестре недвижимости		определены в результате выполнения комплексных кадастровых работ				
	X	Y	X	Y			
1	2	3	4	5	6	7	8
н2621У	—	—	184235,94	236241,64	—	—	—
н2622У	—	—	184243,20	236245,16	—	—	—
н2623У	—	—	184240,14	236250,54	—	—	—
н2624У	—	—	184237,45	236254,94	—	—	—
н2625У	—	—	184222,57	236246,09	—	—	—
н2626У	—	—	184220,30	236244,63	—	—	—
н2627У	—	—	184223,51	236242,20	—	—	—
н2628У	—	—	184226,84	236239,83	—	—	—
н2629У	—	—	184229,78	236238,21	—	—	—
н2621У	—	—	184235,94	236241,64	—	—	—

2. Сведения о частях границ уточняемого земельного участка с кадастровым номером 05:23:000013:291 :

Обозначение части границ		Горизонтальное проложение (S), м	Описание прохождения части границ	Сведения о согласовании местоположения границ(согласовано/спорное)
от т.	до т.			
1	2	3	4	5
н2621У	н2622У	8,07	—	—

КАРТА-ПЛАН ТЕРРИТОРИИ
Сведения об уточняемых земельных участках

н2622У	н2623У	6,19	—	—
н2623У	н2624У	5,16	—	—
н2624У	н2625У	17,31	—	—
н2625У	н2626У	2,70	—	—
н2626У	н2627У	4,03	—	—
н2627У	н2628У	4,09	—	—
н2628У	н2629У	3,36	—	—
н2629У	н2621У	7,05	—	—

3. Сведения о характеристиках уточняемого земельного участка с кадастровым номером 05:23:000013:291 :

№ п/п	Наименование характеристик земельного участка	Значение характеристики
1	2	3
1.	Адрес земельного участка	—
1.1.	Сведения о местоположении земельного участка (при отсутствии адреса) в структурированном в соответствии с федеральной информационной адресной системой виде	Респ. Дагестан, р-н Ботлихский, с. Шодрога
1.2.	Дополнительные сведения о местоположении земельного участка	—
2.	Площадь земельного участка ± величина погрешности определения(вычисления) площади ($P \pm \Delta P$), м ²	191±5
3.	Формула, примененная для вычисления предельной погрешности определения площади земельного участка, с подставленными значениями и итоговые (вычисленные) значения (ΔP), м ²	$\Delta P = 3,5 \cdot M_t \cdot \sqrt{P_{\text{ДОК}}} = 3,5 \cdot 0,10 \cdot \sqrt{215} = 5$
4.	Площадь земельного участка согласно сведениям Единого государственного реестра недвижимости ($P_{\text{кад}}$), м ²	215
5.	Оценка расхождения P и $P_{\text{кад}}$ ($P - P_{\text{кад}}$), м ²	-24
6.	Предельный минимальный и максимальный размеры земельного участка ($P_{\text{мин}}$ и $P_{\text{макс}}$), м ²	—
7.	Вид (виды) разрешенного использования	Для ведения личного подсобного хозяйства
7.1.	Дополнительные сведения об использовании земельного участка	—
8.	Кадастровый или иной государственный учетный номер (инвентарный) здания, сооружения, объекта незавершенного строительства, расположенного на земельном участке	05:23:000013:298
9.	Сведения о земельных участках (землях общего пользования, территории общего пользования), посредством которых обеспечивается доступ	—

КАРТА-ПЛАН ТЕРРИТОРИИ
Сведения об уточняемых земельных участках

1	2	3
10.	Иные сведения	—

4. Пояснения к сведениям об уточняемом земельном участке с кадастровым номером 05:23:000013:291 :

1.	—
----	---

1. Сведения о характерных точках границы уточняемого земельного участка с кадастровым номером 05:23:000013:294 :

Система координат МСК-05

Зона № 1

Обозначение характерных точек границ	Координаты, м				Метод определения координат	Формулы, примененные для расчета средней квадратической погрешности определения координат характерных точек границ (M_t), с подставленными в такие формулы значениями и итоговые (вычисленные) значения M_t , м	Описание закрепления точки
	содержатся в Едином государственном реестре недвижимости		определены в результате выполнения комплексных кадастровых работ				
	X	Y	X	Y			
1	2	3	4	5	6	7	8
н1363У	—	—	184366,80	237382,80	—	—	—
н1364У	—	—	184374,92	237383,59	—	—	—
н1365У	—	—	184378,29	237385,38	—	—	—
н1366У	—	—	184382,65	237386,96	—	—	—
н1367У	—	—	184377,50	237394,29	—	—	—
н1368У	—	—	184372,35	237402,02	—	—	—
н1369У	—	—	184368,38	237410,74	—	—	—
н1370У	—	—	184360,46	237418,47	—	—	—
н1371У	—	—	184353,52	237426,20	—	—	—
н1372У	—	—	184345,00	237431,75	—	—	—
н1373У	—	—	184338,26	237434,53	—	—	—
н1374У	—	—	184332,31	237438,89	—	—	—
н1375У	—	—	184324,39	237448,20	—	—	—
н1376У	—	—	184314,48	237456,33	—	—	—
н1377У	—	—	184302,59	237462,87	—	—	—
н1378У	—	—	184298,42	237466,43	—	—	—

КАРТА-ПЛАН ТЕРРИТОРИИ
Сведения об уточняемых земельных участках

н1379У	—	—	184292,68	237471,19	—	—
н1380У	—	—	184289,11	237473,57	—	—
н1381У	—	—	184284,55	237473,37	—	—
н1382У	—	—	184282,17	237470,40	—	—
н1383У	—	—	184279,60	237462,87	—	—
н1384У	—	—	184281,78	237457,32	—	—
н1385У	—	—	184286,14	237445,62	—	—
н1386У	—	—	184291,09	237437,70	—	—
н1387У	—	—	184296,44	237429,57	—	—
н1388У	—	—	184298,23	237427,39	—	—
н1389У	—	—	184294,86	237408,56	—	—
н1390У	—	—	184291,68	237405,39	—	—
н1391У	—	—	184285,14	237402,22	—	—
н1392У	—	—	184278,60	237395,88	—	—
н1393У	—	—	184269,69	237388,94	—	—
н1394У	—	—	184261,76	237378,64	—	—
н1395У	—	—	184258,19	237365,36	—	—
н1396У	—	—	184256,41	237357,43	—	—
н1397У	—	—	184256,41	237351,29	—	—
н1398У	—	—	184259,58	237347,13	—	—
н1399У	—	—	184264,93	237350,30	—	—
н1400У	—	—	184271,27	237356,64	—	—
н1401У	—	—	184277,81	237366,75	—	—
н1402У	—	—	184282,37	237370,71	—	—
н1403У	—	—	184285,54	237372,69	—	—
н1404У	—	—	184291,68	237374,48	—	—
н1405У	—	—	184300,01	237372,89	—	—
н1406У	—	—	184304,77	237374,08	—	—
н1407У	—	—	184310,91	237374,87	—	—
н1408У	—	—	184318,04	237377,65	—	—
н1409У	—	—	184326,57	237376,66	—	—
н1410У	—	—	184334,10	237376,66	—	—
н1411У	—	—	184334,49	237383,00	—	—
н1412У	—	—	184336,67	237390,93	—	—

КАРТА-ПЛАН ТЕРРИТОРИИ

Сведения об уточняемых земельных участках

н1413У	—	—	184338,26	237393,30	—	—
н1414У	—	—	184347,38	237388,94	—	—
н1415У	—	—	184355,90	237383,00	—	—
н1363У	—	—	184366,80	237382,80	—	—

2. Сведения о частях границ уточняемого земельного участка с кадастровым номером 05:23:000013:294 :

Обозначение части границ		Горизонтальное проложение (S), м	Описание прохождения части границ	Сведения о согласовании местоположения границ(согласовано/спорное)
от т.	до т.			
1	2	3	4	5
н1363У	н1364У	8,16	—	—
н1364У	н1365У	3,82	—	—
н1365У	н1366У	4,64	—	—
н1366У	н1367У	8,96	—	—
н1367У	н1368У	9,29	—	—
н1368У	н1369У	9,58	—	—
н1369У	н1370У	11,07	—	—
н1370У	н1371У	10,39	—	—
н1371У	н1372У	10,17	—	—
н1372У	н1373У	7,29	—	—
н1373У	н1374У	7,38	—	—
н1374У	н1375У	12,22	—	—
н1375У	н1376У	12,82	—	—
н1376У	н1377У	13,57	—	—
н1377У	н1378У	5,48	—	—
н1378У	н1379У	7,46	—	—
н1379У	н1380У	4,29	—	—
н1380У	н1381У	4,56	—	—
н1381У	н1382У	3,81	—	—
н1382У	н1383У	7,96	—	—
н1383У	н1384У	5,96	—	—
н1384У	н1385У	12,49	—	—
н1385У	н1386У	9,34	—	—
н1386У	н1387У	9,73	—	—
н1387У	н1388У	2,82	—	—

КАРТА-ПЛАН ТЕРРИТОРИИ
Сведения об уточняемых земельных участках

н1388У	н1389У	19,13	—	—
н1389У	н1390У	4,49	—	—
н1390У	н1391У	7,27	—	—
н1391У	н1392У	9,11	—	—
н1392У	н1393У	11,29	—	—
н1393У	н1394У	13,00	—	—
н1394У	н1395У	13,75	—	—
н1395У	н1396У	8,13	—	—
н1396У	н1397У	6,14	—	—
н1397У	н1398У	5,23	—	—
н1398У	н1399У	6,22	—	—
н1399У	н1400У	8,97	—	—
н1400У	н1401У	12,04	—	—
н1401У	н1402У	6,04	—	—
н1402У	н1403У	3,74	—	—
н1403У	н1404У	6,40	—	—
н1404У	н1405У	8,48	—	—
н1405У	н1406У	4,91	—	—
н1406У	н1407У	6,19	—	—
н1407У	н1408У	7,65	—	—
н1408У	н1409У	8,59	—	—
н1409У	н1410У	7,53	—	—
н1410У	н1411У	6,35	—	—
н1411У	н1412У	8,22	—	—
н1412У	н1413У	2,85	—	—
н1413У	н1414У	10,11	—	—
н1414У	н1415У	10,39	—	—
н1415У	н1363У	10,90	—	—

3. Сведения о характеристиках уточняемого земельного участка с кадастровым номером 05:23:000013:294 :

№ п/п	Наименование характеристик земельного участка	Значение характеристики
1	2	3
1.	Адрес земельного участка	—

КАРТА-ПЛАН ТЕРРИТОРИИ

Сведения об уточняемых земельных участках

1	2	3
1.1.	Сведения о местоположении земельного участка (при отсутствии адреса) в структурированном в соответствии с федеральной информационной адресной системой виде	Республика Дагестан, р-н Ботлихский, с Шодрода
1.2.	Дополнительные сведения о местоположении земельного участка	—
2.	Площадь земельного участка ± величина погрешности определения(вычисления) площади ($P \pm \Delta P$), м ²	6145±5
3.	Формула, примененная для вычисления предельной погрешности определения площади земельного участка, с подставленными значениями и итоговые (вычисленные) значения (ΔP), м ²	$\Delta P = 3,5 \cdot M_t \cdot \sqrt{P_{\text{док}}} = 3,5 \cdot 0,10 \cdot \sqrt{200} = 5$
4.	Площадь земельного участка согласно сведениям Единого государственного реестра недвижимости ($P_{\text{кад}}$), м ²	200
5.	Оценка расхождения P и $P_{\text{кад}}$ ($P - P_{\text{кад}}$), м ²	5945
6.	Предельный минимальный и максимальный размеры земельного участка ($P_{\text{мин}}$ и $P_{\text{макс}}$), м ²	—
7.	Вид (виды) разрешенного использования	.Для ведения личного подсобного хозяйства
7.1.	Дополнительные сведения об использовании земельного участка	—
8.	Кадастровый или иной государственный учетный номер (инвентарный) здания, сооружения, объекта незавершенного строительства, расположенного на земельном участке	05:23:000013:301
9.	Сведения о земельных участках (землях общего пользования, территории общего пользования), посредством которых обеспечивается доступ	—
10.	Иные сведения	—

4. Пояснения к сведениям об уточняемом земельном участке с кадастровым номером 05:23:000013:294 :

1. —

1. Сведения о характерных точках границы уточняемого земельного участка с кадастровым номером 05:23:000013:295 :

КАРТА-ПЛАН ТЕРРИТОРИИ
Сведения об уточняемых земельных участках

Система координат МСК-05

Зона № 1

Обозначение характерных точек границ	Координаты, м				Метод определения координат	Формулы, примененные для расчета средней квадратической погрешности определения координат характерных точек границ (M_t), с подставленными в такие формулы значениями и итоговые (вычисленные) значения M_t , м	Описание закрепления точки
	содержатся в Едином государственном реестре недвижимости		определены в результате выполнения комплексных кадастровых работ				
	X	Y	X	Y			
1	2	3	4	5	6	7	8
н3683У	—	—	184446,78	236481,18	—	—	—
н3684У	—	—	184442,75	236487,60	—	—	—
н3685У	—	—	184437,89	236483,75	—	—	—
н785У	—	—	184440,00	236480,62	—	—	—
н3687У	—	—	184441,74	236478,34	—	—	—
н3683У	—	—	184446,78	236481,18	—	—	—

2. Сведения о частях границ уточняемого земельного участка с кадастровым номером 05:23:000013:295 :

Обозначение части границ		Горизонтальное проложение (S), м	Описание прохождения части границ	Сведения о согласовании местоположения границ(согласовано/спорное)
от т.	до т.			
1	2	3	4	5
н3683У	н3684У	7,58	—	—
н3684У	н3685У	6,20	—	—
н3685У	н785У	3,77	—	—
н785У	н3687У	2,87	—	—
н3687У	н3683У	5,79	—	—

3. Сведения о характеристиках уточняемого земельного участка с кадастровым номером 05:23:000013:295 :

№ п/п	Наименование характеристик земельного участка	Значение характеристики
1	2	3
1.	Адрес земельного участка	—

КАРТА-ПЛАН ТЕРРИТОРИИ

Сведения об уточняемых земельных участках

1	2	3
1.1.	Сведения о местоположении земельного участка (при отсутствии адреса) в структурированном в соответствии с федеральной информационной адресной системой виде	Республика Дагестан, р-н Ботлихский, с Шодрода
1.2.	Дополнительные сведения о местоположении земельного участка	—
2.	Площадь земельного участка ± величина погрешности определения(вычисления) площади ($P \pm \Delta P$), м ²	43±5
3.	Формула, примененная для вычисления предельной погрешности определения площади земельного участка, с подставленными значениями и итоговые (вычисленные) значения (ΔP), м ²	$\Delta P = 3,5 \cdot M_t \cdot \sqrt{P_{\text{док}}} = 3,5 \cdot 0,10 \cdot \sqrt{200} = 5$
4.	Площадь земельного участка согласно сведениям Единого государственного реестра недвижимости ($P_{\text{кад}}$), м ²	200
5.	Оценка расхождения P и $P_{\text{кад}}$ ($P - P_{\text{кад}}$), м ²	-157
6.	Предельный минимальный и максимальный размеры земельного участка ($P_{\text{мин}}$ и $P_{\text{макс}}$), м ²	—
7.	Вид (виды) разрешенного использования	.Для ведения личного подсобного хозяйства
7.1.	Дополнительные сведения об использовании земельного участка	—
8.	Кадастровый или иной государственный учетный номер (инвентарный) здания, сооружения, объекта незавершенного строительства, расположенного на земельном участке	05:23:000013:299
9.	Сведения о земельных участках (землях общего пользования, территории общего пользования), посредством которых обеспечивается доступ	—
10.	Иные сведения	—

4. Пояснения к сведениям об уточняемом земельном участке с кадастровым номером 05:23:000013:295 :

1. —

1. Сведения о характерных точках границы уточняемого земельного участка с кадастровым номером 05:23:000013:296 :

КАРТА-ПЛАН ТЕРРИТОРИИ
Сведения об уточняемых земельных участках

Система координат МСК-05

Зона № 1

Обозначение характерных точек границ	Координаты, м				Метод определения координат	Формулы, примененные для расчета средней квадратической погрешности определения координат характерных точек границ (M_t), с подставленными в такие формулы значениями и итоговые (вычисленные) значения M_t , м	Описание закрепления точки
	содержатся в Едином государственном реестре недвижимости		определены в результате выполнения комплексных кадастровых работ				
	X	Y	X	Y			
1	2	3	4	5	6	7	8
н2156У	—	—	184460,25	235997,00	—	—	—
н2157У	—	—	184477,17	236032,09	—	—	—
н2158У	—	—	184464,61	236035,38	—	—	—
н2159У	—	—	184459,19	236025,15	—	—	—
н2160У	—	—	184448,63	236002,84	—	—	—
н2156У	—	—	184460,25	235997,00	—	—	—

2. Сведения о частях границ уточняемого земельного участка с кадастровым номером 05:23:000013:296 :

Обозначение части границ		Горизонтальное проложение (S), м	Описание прохождения части границ	Сведения о согласовании местоположения границ(согласовано/спорное)
от т.	до т.			
1	2	3	4	5
н2156У	н2157У	38,96	—	—
н2157У	н2158У	12,98	—	—
н2158У	н2159У	11,58	—	—
н2159У	н2160У	24,68	—	—
н2160У	н2156У	13,00	—	—

3. Сведения о характеристиках уточняемого земельного участка с кадастровым номером 05:23:000013:296 :

№ п/п	Наименование характеристик земельного участка	Значение характеристики
1	2	3
1.	Адрес земельного участка	—

КАРТА-ПЛАН ТЕРРИТОРИИ

Сведения об уточняемых земельных участках

1	2	3
1.1.	Сведения о местоположении земельного участка (при отсутствии адреса) в структурированном в соответствии с федеральной информационной адресной системой виде	Республика Дагестан, р-н Ботлихский, с Шодрода
1.2.	Дополнительные сведения о местоположении земельного участка	—
2.	Площадь земельного участка ± величина погрешности определения(вычисления) площади ($P \pm \Delta P$), м ²	490±7
3.	Формула, примененная для вычисления предельной погрешности определения площади земельного участка, с подставленными значениями и итоговые (вычисленные) значения (ΔP), м ²	$\Delta P = 3,5 \cdot M_t \cdot \sqrt{P_{\text{док}}} = 3,5 \cdot 0,10 \cdot \sqrt{456} = 7$
4.	Площадь земельного участка согласно сведениям Единого государственного реестра недвижимости ($P_{\text{кад}}$), м ²	456
5.	Оценка расхождения P и $P_{\text{кад}}$ ($P - P_{\text{кад}}$), м ²	34
6.	Предельный минимальный и максимальный размеры земельного участка ($P_{\text{мин}}$ и $P_{\text{макс}}$), м ²	—
7.	Вид (виды) разрешенного использования	.Для ведения личного подсобного хозяйства
7.1.	Дополнительные сведения об использовании земельного участка	—
8.	Кадастровый или иной государственный учетный номер (инвентарный) здания, сооружения, объекта незавершенного строительства, расположенного на земельном участке	05:23:000013:297
9.	Сведения о земельных участках (землях общего пользования, территории общего пользования), посредством которых обеспечивается доступ	—
10.	Иные сведения	—

4. Пояснения к сведениям об уточняемом земельном участке с кадастровым номером 05:23:000013:296 :

1. —

1. Сведения о характерных точках границы уточняемого земельного участка с кадастровым номером 05:23:000013:304 :

КАРТА-ПЛАН ТЕРРИТОРИИ
Сведения об уточняемых земельных участках

Система координат МСК-05

Зона № 1

Обозначение характерных точек границ	Координаты, м				Метод определения координат	Формулы, примененные для расчета средней квадратической погрешности определения координат характерных точек границ (M_t), с подставленными в такие формулы значениями и итоговые (вычисленные) значения M_t , м	Описание закрепления точки
	содержатся в Едином государственном реестре недвижимости		определены в результате выполнения комплексных кадастровых работ				
	X	Y	X	Y			
1	2	3	4	5	6	7	8
н1805У	—	—	184404,70	236199,84	—	—	—
н1806У	—	—	184412,47	236207,51	—	—	—
н1792У	—	—	184408,80	236210,81	—	—	—
н1791У	—	—	184405,82	236207,72	—	—	—
н1790У	—	—	184404,55	236208,59	—	—	—
н1789У	—	—	184403,97	236208,39	—	—	—
н1807У	—	—	184400,13	236204,42	—	—	—
н1805У	—	—	184404,70	236199,84	—	—	—

2. Сведения о частях границ уточняемого земельного участка с кадастровым номером 05:23:000013:304 :

Обозначение части границ		Горизонтальное проложение (S), м	Описание прохождения части границ	Сведения о согласовании местоположения границ(согласовано/спорное)
от т.	до т.			
1	2	3	4	5
н1805У	н1806У	10,92	—	—
н1806У	н1792У	4,94	—	—
н1792У	н1791У	4,29	—	—
н1791У	н1790У	1,54	—	—
н1790У	н1789У	0,61	—	—
н1789У	н1807У	5,52	—	—
н1807У	н1805У	6,47	—	—

КАРТА-ПЛАН ТЕРРИТОРИИ
Сведения об уточняемых земельных участках

3. Сведения о характеристиках уточняемого земельного участка с кадастровым номером 05:23:000013:304 :

№ п/п	Наименование характеристик земельного участка	Значение характеристики
1	2	3
1.	Адрес земельного участка	—
1.1.	Сведения о местоположении земельного участка (при отсутствии адреса) в структурированном в соответствии с федеральной информационной адресной системой виде	Республика Дагестан, р-н Ботлихский, с Шодрода
1.2.	Дополнительные сведения о местоположении земельного участка	—
2.	Площадь земельного участка ± величина погрешности определения(вычисления) площади ($P \pm \Delta P$), м ²	63±4
3.	Формула, примененная для вычисления предельной погрешности определения площади земельного участка, с подставленными значениями и итоговые (вычисленные) значения (ΔP), м ²	$\Delta P = 3,5 \cdot M_t \cdot \sqrt{P_{\text{ДОК}}} = 3,5 \cdot 0,10 \cdot \sqrt{100} = 4$
4.	Площадь земельного участка согласно сведениям Единого государственного реестра недвижимости ($P_{\text{кад}}$), м ²	100
5.	Оценка расхождения P и $P_{\text{кад}}$ ($P - P_{\text{кад}}$), м ²	-37
6.	Предельный минимальный и максимальный размеры земельного участка ($P_{\text{мин}}$ и $P_{\text{макс}}$), м ²	—
7.	Вид (виды) разрешенного использования	Для ведения личного подсобного хозяйства
7.1.	Дополнительные сведения об использовании земельного участка	—
8.	Кадастровый или иной государственный учетный номер (инвентарный) здания, сооружения, объекта незавершенного строительства, расположенного на земельном участке	05:23:000013:313
9.	Сведения о земельных участках (землях общего пользования, территории общего пользования), посредством которых обеспечивается доступ	—
10.	Иные сведения	—

4. Пояснения к сведениям об уточняемом земельном участке с кадастровым номером 05:23:000013:304 :

1.	—
----	---

1. Сведения о характерных точках границы уточняемого земельного участка с кадастровым номером 05:23:000013:306 :

КАРТА-ПЛАН ТЕРРИТОРИИ
Сведения об уточняемых земельных участках

Система координат МСК-05

Зона № 1

Обозначение характерных точек границ	Координаты, м				Метод определения координат	Формулы, примененные для расчета средней квадратической погрешности определения координат характерных точек границ (M _t), с подставленными в такие формулы значениями и итоговые (вычисленные) значения M _t , м	Описание закрепления точки
	содержатся в Едином государственном реестре недвижимости		определены в результате выполнения комплексных кадастровых работ				
	X	Y	X	Y			
1	2	3	4	5	6	7	8
н2630У	—	—	184427,28	236225,20	—	—	—
н2631У	—	—	184432,60	236230,48	—	—	—
н2632У	—	—	184426,39	236236,55	—	—	—
н2633У	—	—	184415,18	236237,54	—	—	—
н2634У	—	—	184414,33	236235,20	—	—	—
н2635У	—	—	184413,51	236232,65	—	—	—
н2636У	—	—	184412,27	236231,09	—	—	—
н2637У	—	—	184418,12	236226,08	—	—	—
н2638У	—	—	184418,80	236226,86	—	—	—
н2639У	—	—	184423,94	236221,69	—	—	—
н2630У	—	—	184427,28	236225,20	—	—	—
677	184423,75	236221,48	—	—	—	—	—
678	184432,28	236230,37	—	—	—	—	—
679	184426,34	236235,98	—	—	—	—	—
680	184417,92	236227,21	—	—	—	—	—

2. Сведения о частях границ уточняемого земельного участка с кадастровым номером 05:23:000013:306 :

Обозначение части границ		Горизонтальное проложение (S), м	Описание прохождения части границ	Сведения о согласовании местоположения границ(согласовано/спорное)
от т.	до т.			
1	2	3	4	5
н2630У	н2631У	7,50	—	—
н2631У	н2632У	8,68	—	—
н2632У	н2633У	11,25	—	—

КАРТА-ПЛАН ТЕРРИТОРИИ
Сведения об уточняемых земельных участках

н2633У	н2634У	2,49	—	—
н2634У	н2635У	2,68	—	—
н2635У	н2636У	1,99	—	—
н2636У	н2637У	7,70	—	—
н2637У	н2638У	1,03	—	—
н2638У	н2639У	7,29	—	—
н2639У	н2630У	4,85	—	—

3. Сведения о характеристиках уточняемого земельного участка с кадастровым номером 05:23:000013:306 :

№ п/п	Наименование характеристик земельного участка	Значение характеристики
1	2	3
1.	Адрес земельного участка	—
1.1.	Сведения о местоположении земельного участка (при отсутствии адреса) в структурированном в соответствии с федеральной информационной адресной системой виде	Республика Дагестан, р-н Ботлихский, с Шодрода
1.2.	Дополнительные сведения о местоположении земельного участка	—
2.	Площадь земельного участка ± величина погрешности определения(вычисления) площади ($P \pm \Delta P$), м ²	185±4
3.	Формула, примененная для вычисления предельной погрешности определения площади земельного участка, с подставленными значениями и итоговые (вычисленные) значения (ΔP), м ²	$\Delta P = 3,5 \cdot M_t \cdot \sqrt{P_{\text{док}}} = 3,5 \cdot 0,10 \cdot \sqrt{100} = 4$
4.	Площадь земельного участка согласно сведениям Единого государственного реестра недвижимости ($P_{\text{кад}}$), м ²	100
5.	Оценка расхождения P и $P_{\text{кад}}$ ($P - P_{\text{кад}}$), м ²	85
6.	Предельный минимальный и максимальный размеры земельного участка ($P_{\text{мин}}$ и $P_{\text{макс}}$), м ²	—
7.	Вид (виды) разрешенного использования	Для ведения личного подсобного хозяйства
7.1.	Дополнительные сведения об использовании земельного участка	—
8.	Кадастровый или иной государственный учетный номер (инвентарный) здания, сооружения, объекта незавершенного строительства, расположенного на земельном участке	05:23:000013:311
9.	Сведения о земельных участках (землях общего пользования, территории общего пользования), посредством которых обеспечивается доступ	—
10.	Иные сведения	—

КАРТА-ПЛАН ТЕРРИТОРИИ
Сведения об уточняемых земельных участках

4. Пояснения к сведениям об уточняемом земельном участке с кадастровым номером 05:23:000013:306 :

1. —

1. Сведения о характерных точках границы уточняемого земельного участка с кадастровым номером 05:23:000013:307 :

Система координат МСК-05

Зона № 1

Обозначение характерных точек границ	Координаты, м				Метод определения координат	Формулы, примененные для расчета средней квадратической погрешности определения координат характерных точек границ (M _i), с подставленными в такие формулы значениями и итоговые (вычисленные) значения M _i , м	Описание закрепления точки
	содержатся в Едином государственном реестре недвижимости		определены в результате выполнения комплексных кадастровых работ				
	X	Y	X	Y			
1	2	3	4	5	6	7	8
н347У	—	—	184467,68	236412,82	—	—	—
н348У	—	—	184481,69	236429,34	—	—	—
н349У	—	—	184473,92	236435,73	—	—	—
н350У	—	—	184470,04	236440,45	—	—	—
н351У	—	—	184465,78	236442,74	—	—	—
н352У	—	—	184461,51	236441,06	—	—	—
н353У	—	—	184458,31	236439,31	—	—	—
н354У	—	—	184454,51	236436,42	—	—	—
н355У	—	—	184452,07	236433,68	—	—	—
н356У	—	—	184448,57	236430,17	—	—	—
н357У	—	—	184452,22	236426,75	—	—	—
н358У	—	—	184456,41	236422,79	—	—	—
н359У	—	—	184458,69	236420,66	—	—	—
н360У	—	—	184464,33	236416,09	—	—	—
н361У	—	—	184466,92	236413,73	—	—	—
н347У	—	—	184467,68	236412,82	—	—	—

КАРТА-ПЛАН ТЕРРИТОРИИ
Сведения об уточняемых земельных участках

2. Сведения о частях границ уточняемого земельного участка с кадастровым номером 05:23:000013:307 :

Обозначение части границ		Горизонтальное проложение (S), м	Описание прохождения части границ	Сведения о согласовании местоположения границ(согласовано/спорное)
от т.	до т.			
1	2	3	4	5
н347У	н348У	21,66	—	—
н348У	н349У	10,06	—	—
н349У	н350У	6,11	—	—
н350У	н351У	4,84	—	—
н351У	н352У	4,59	—	—
н352У	н353У	3,65	—	—
н353У	н354У	4,77	—	—
н354У	н355У	3,67	—	—
н355У	н356У	4,96	—	—
н356У	н357У	5,00	—	—
н357У	н358У	5,77	—	—
н358У	н359У	3,12	—	—
н359У	н360У	7,26	—	—
н360У	н361У	3,50	—	—
н361У	н347У	1,19	—	—

3. Сведения о характеристиках уточняемого земельного участка с кадастровым номером 05:23:000013:307 :

№ п/п	Наименование характеристик земельного участка	Значение характеристики
1	2	3
1.	Адрес земельного участка	—
1.1.	Сведения о местоположении земельного участка (при отсутствии адреса) в структурированном в соответствии с федеральной информационной адресной системой виде	Республика Дагестан, р-н Ботлихский, с Шодрога
1.2.	Дополнительные сведения о местоположении земельного участка	—
2.	Площадь земельного участка ± величина погрешности определения(вычисления) площади ($P \pm \Delta P$), м ²	522±9
3.	Формула, примененная для вычисления предельной погрешности определения площади земельного участка, с подставленными значениями и итоговые (вычисленные) значения (ΔP), м ²	$\Delta P = 3,5 \cdot M_t \cdot \sqrt{P_{\text{док}}} = 3,5 \cdot 0,10 \cdot \sqrt{690} = 9$

КАРТА-ПЛАН ТЕРРИТОРИИ
Сведения об уточняемых земельных участках

1	2	3
4.	Площадь земельного участка согласно сведениям Единого государственного реестра недвижимости (Ркад), м ²	690
5.	Оценка расхождения Р и Ркад (Р – Ркад), м ²	-168
6.	Предельный минимальный и максимальный размеры земельного участка (Рмин и Рмакс), м ²	—
7.	Вид (виды) разрешенного использования	для ведения личного подсобного хозяйства
7.1.	Дополнительные сведения об использовании земельного участка	—
8.	Кадастровый или иной государственный учетный номер (инвентарный) здания, сооружения, объекта незавершенного строительства, расположенного на земельном участке	05:23:000013:308
9.	Сведения о земельных участках (землях общего пользования, территории общего пользования), посредством которых обеспечивается доступ	—
10.	Иные сведения	—

4. Пояснения к сведениям об уточняемом земельном участке с кадастровым номером 05:23:000013:307 :

1.	—
----	---

1. Сведения о характерных точках границы уточняемого земельного участка с кадастровым номером 05:23:000013:309 :

Система координат МСК-05

Зона № 1

Обозначение характерных точек границ	Координаты, м				Метод определения координат	Формулы, примененные для расчета средней квадратической погрешности определения координат характерных точек границ (M _t), с подставленными в такие формулы значениями и итоговые (вычисленные) значения M _t , м	Описание закрепления точки
	содержатся в Едином государственном реестре недвижимости		определены в результате выполнения комплексных кадастровых работ				
	X	Y	X	Y			
1	2	3	4	5	6	7	8
н2723У	—	—	184298,49	236284,68	—	—	—
н2724У	—	—	184299,88	236291,62	—	—	—
н2725У	—	—	184301,26	236304,91	—	—	—
н2726У	—	—	184280,24	236309,65	—	—	—

КАРТА-ПЛАН ТЕРРИТОРИИ
Сведения об уточняемых земельных участках

н2727У	—	—	184276,59	236311,40	—	—
н2728У	—	—	184272,79	236314,25	—	—
н2729У	—	—	184266,88	236318,05	—	—
н2730У	—	—	184263,66	236319,95	—	—
н2731У	—	—	184260,23	236320,09	—	—
н2732У	—	—	184257,90	236321,48	—	—
н2733У	—	—	184254,46	236323,09	—	—
н2734У	—	—	184251,69	236324,76	—	—
н2735У	—	—	184253,59	236321,70	—	—
н2736У	—	—	184253,37	236320,24	—	—
н2737У	—	—	184251,84	236317,03	—	—
н2738У	—	—	184250,96	236314,76	—	—
н2739У	—	—	184250,74	236313,08	—	—
н2740У	—	—	184254,46	236307,24	—	—
н2741У	—	—	184258,63	236303,08	—	—
н2742У	—	—	184263,59	236300,45	—	—
н2743У	—	—	184267,46	236296,80	—	—
н2744У	—	—	184270,65	236295,06	—	—
н2745У	—	—	184287,57	236288,41	—	—
н2746У	—	—	184287,57	236288,40	—	—
н2747У	—	—	184292,94	236287,17	—	—
н2723У	—	—	184298,49	236284,68	—	—

2. Сведения о частях границ уточняемого земельного участка с кадастровым номером 05:23:000013:309 :

Обозначение части границ		Горизонтальное проложение (S), м	Описание прохождения части границ	Сведения о согласовании местоположения границ(согласовано/спорное)
от т.	до т.			
1	2	3	4	5
н2723У	н2724У	7,08	—	—
н2724У	н2725У	13,36	—	—
н2725У	н2726У	21,55	—	—
н2726У	н2727У	4,05	—	—
н2727У	н2728У	4,75	—	—
н2728У	н2729У	7,03	—	—
н2729У	н2730У	3,74	—	—

КАРТА-ПЛАН ТЕРРИТОРИИ
Сведения об уточняемых земельных участках

н2730У	н2731У	3,43	—	—
н2731У	н2732У	2,71	—	—
н2732У	н2733У	3,80	—	—
н2733У	н2734У	3,23	—	—
н2734У	н2735У	3,60	—	—
н2735У	н2736У	1,48	—	—
н2736У	н2737У	3,56	—	—
н2737У	н2738У	2,43	—	—
н2738У	н2739У	1,69	—	—
н2739У	н2740У	6,92	—	—
н2740У	н2741У	5,89	—	—
н2741У	н2742У	5,61	—	—
н2742У	н2743У	5,32	—	—
н2743У	н2744У	3,63	—	—
н2744У	н2745У	18,18	—	—
н2745У	н2746У	0,01	—	—
н2746У	н2747У	5,51	—	—
н2747У	н2723У	6,08	—	—

3. Сведения о характеристиках уточняемого земельного участка с кадастровым номером 05:23:000013:309 :

№ п/п	Наименование характеристик земельного участка	Значение характеристики
1	2	3
1.	Адрес земельного участка	—
1.1.	Сведения о местоположении земельного участка (при отсутствии адреса) в структурированном в соответствии с федеральной информационной адресной системой виде	Республика Дагестан, р-н Ботлихский, с Шодрода
1.2.	Дополнительные сведения о местоположении земельного участка	—
2.	Площадь земельного участка ± величина погрешности определения(вычисления) площади ($P \pm \Delta P$), м ²	915±13
3.	Формула, примененная для вычисления предельной погрешности определения площади земельного участка, с подставленными значениями и итоговые (вычисленные) значения (ΔP), м ²	$\Delta P = 3,5 \cdot M_t \cdot \sqrt{P_{\text{ДОК}}} = 3,5 \cdot 0,10 \cdot \sqrt{1450} = 13$
4.	Площадь земельного участка согласно сведениям Единого государственного реестра недвижимости ($P_{\text{кад}}$), м ²	1450

КАРТА-ПЛАН ТЕРРИТОРИИ

Сведения об уточняемых земельных участках

1	2	3
5.	Оценка расхождения P и $P_{\text{кад}}$ ($P - P_{\text{кад}}$), м^2	-535
6.	Предельный минимальный и максимальный размеры земельного участка ($P_{\text{мин}}$ и $P_{\text{макс}}$), м^2	—
7.	Вид (виды) разрешенного использования	Для ведения личного подсобного хозяйства
7.1.	Дополнительные сведения об использовании земельного участка	—
8.	Кадастровый или иной государственный учетный номер (инвентарный) здания, сооружения, объекта незавершенного строительства, расположенного на земельном участке	05:23:000013:312
9.	Сведения о земельных участках (землях общего пользования, территории общего пользования), посредством которых обеспечивается доступ	—
10.	Иные сведения	—

4. Пояснения к сведениям об уточняемом земельном участке с кадастровым номером 05:23:000013:309 :

1. —

1. Сведения о характерных точках границы уточняемого земельного участка с кадастровым номером 05:23:000013:310 :

Система координат МСК-05

Зона № 1

Обозначение характерных точек границ	Координаты, м				Метод определения координат	Формулы, примененные для расчета средней квадратической погрешности определения координат характерных точек границ (M_t), с подставленными в такие формулы значениями и итоговые (вычисленные) значения M_t , м	Описание закрепления точки
	содержатся в Едином государственном реестре недвижимости		определены в результате выполнения комплексных кадастровых работ				
	X	Y	X	Y			
1	2	3	4	5	6	7	8
н2694У	—	—	184311,28	236237,31	—	—	—
н2695У	—	—	184312,06	236240,50	—	—	—
н2696У	—	—	184313,23	236245,26	—	—	—
н2697У	—	—	184313,41	236245,77	—	—	—
н2698У	—	—	184314,57	236249,36	—	—	—
н2699У	—	—	184310,18	236251,82	—	—	—

КАРТА-ПЛАН ТЕРРИТОРИИ
Сведения об уточняемых земельных участках

н2700У	—	—	184311,77	236255,48	—	—
н2701У	—	—	184308,92	236256,78	—	—
н2669У	—	—	184292,20	236255,06	—	—
н2702У	—	—	184292,11	236244,77	—	—
н2703У	—	—	184292,29	236236,03	—	—
н2704У	—	—	184308,35	236235,46	—	—
н2705У	—	—	184308,68	236237,63	—	—
н2694У	—	—	184311,28	236237,31	—	—

2. Сведения о частях границ уточняемого земельного участка с кадастровым номером 05:23:000013:310 :

Обозначение части границ		Горизонтальное проложение (S), м	Описание прохождения части границ	Сведения о согласовании местоположения границ(согласовано/спорное)
от т.	до т.			
1	2	3	4	5
н2694У	н2695У	3,28	—	—
н2695У	н2696У	4,90	—	—
н2696У	н2697У	0,54	—	—
н2697У	н2698У	3,77	—	—
н2698У	н2699У	5,03	—	—
н2699У	н2700У	3,99	—	—
н2700У	н2701У	3,13	—	—
н2701У	н2669У	16,81	—	—
н2669У	н2702У	10,29	—	—
н2702У	н2703У	8,74	—	—
н2703У	н2704У	16,07	—	—
н2704У	н2705У	2,19	—	—
н2705У	н2694У	2,62	—	—

3. Сведения о характеристиках уточняемого земельного участка с кадастровым номером 05:23:000013:310 :

№ п/п	Наименование характеристик земельного участка	Значение характеристики
1	2	3
1.	Адрес земельного участка	—
1.1.	Сведения о местоположении земельного участка (при отсутствии адреса) в структурированном в соответствии с федеральной информационной адресной системой виде	Республика Дагестан, р-н Ботлихский, с Шодрога

КАРТА-ПЛАН ТЕРРИТОРИИ

Сведения об уточняемых земельных участках

1	2	3
1.2.	Дополнительные сведения о местоположении земельного участка	—
2.	Площадь земельного участка \pm величина погрешности определения(вычисления) площади ($P \pm \Delta P$), м ²	402 \pm 11
3.	Формула, примененная для вычисления предельной погрешности определения площади земельного участка, с подставленными значениями и итоговые (вычисленные) значения (ΔP), м ²	$\Delta P = 3,5 \cdot M_t \cdot \sqrt{P_{\text{док}}} = 3,5 \cdot 0,10 \cdot \sqrt{900} = 11$
4.	Площадь земельного участка согласно сведениям Единого государственного реестра недвижимости ($P_{\text{кад}}$), м ²	900
5.	Оценка расхождения P и $P_{\text{кад}}$ ($P - P_{\text{кад}}$), м ²	-498
6.	Предельный минимальный и максимальный размеры земельного участка ($P_{\text{мин}}$ и $P_{\text{макс}}$), м ²	—
7.	Вид (виды) разрешенного использования	Для ведения личного подсобного хозяйства
7.1.	Дополнительные сведения об использовании земельного участка	—
8.	Кадастровый или иной государственный учетный номер (инвентарный) здания, сооружения, объекта незавершенного строительства, расположенного на земельном участке	05:23:000013:214, 05:23:000013:314
9.	Сведения о земельных участках (землях общего пользования, территории общего пользования), посредством которых обеспечивается доступ	—
10.	Иные сведения	—
4. Пояснения к сведениям об уточняемом земельном участке с кадастровым номером 05:23:000013:310 :		
1.	—	
1. Сведения о характерных точках границы уточняемого земельного участка с кадастровым номером 05:23:000013:315 :		

КАРТА-ПЛАН ТЕРРИТОРИИ
Сведения об уточняемых земельных участках

Система координат МСК-05

Зона № 1

Обозначение характерных точек границ	Координаты, м				Метод определения координат	Формулы, примененные для расчета средней квадратической погрешности определения координат характерных точек границ (M_t), с подставленными в такие формулы значениями и итоговые (вычисленные) значения M_t , м	Описание закрепления точки
	содержатся в Едином государственном реестре недвижимости		определены в результате выполнения комплексных кадастровых работ				
	X	Y	X	Y			
1	2	3	4	5	6	7	8
н2706У	—	—	184309,33	236269,89	—	—	—
н2707У	—	—	184310,18	236279,13	—	—	—
н2708У	—	—	184298,76	236281,56	—	—	—
н2709У	—	—	184296,81	236272,08	—	—	—
н2710У	—	—	184296,57	236270,44	—	—	—
н2711У	—	—	184302,71	236270,13	—	—	—
н2706У	—	—	184309,33	236269,89	—	—	—

2. Сведения о частях границ уточняемого земельного участка с кадастровым номером 05:23:000013:315 :

Обозначение части границ		Горизонтальное проложение (S), м	Описание прохождения части границ	Сведения о согласовании местоположения границ(согласовано/спорное)
от т.	до т.			
1	2	3	4	5
н2706У	н2707У	9,28	—	—
н2707У	н2708У	11,68	—	—
н2708У	н2709У	9,68	—	—
н2709У	н2710У	1,66	—	—
н2710У	н2711У	6,15	—	—
н2711У	н2706У	6,62	—	—

3. Сведения о характеристиках уточняемого земельного участка с кадастровым номером 05:23:000013:315 :

№ п/п	Наименование характеристик земельного участка	Значение характеристики
1	2	3
1.	Адрес земельного участка	—

КАРТА-ПЛАН ТЕРРИТОРИИ

Сведения об уточняемых земельных участках

1	2	3
1.1.	Сведения о местоположении земельного участка (при отсутствии адреса) в структурированном в соответствии с федеральной информационной адресной системой виде	Республика Дагестан, р-н Ботлихский, с. Шодрода
1.2.	Дополнительные сведения о местоположении земельного участка	—
2.	Площадь земельного участка ± величина погрешности определения(вычисления) площади ($P \pm \Delta P$), м ²	126±5
3.	Формула, примененная для вычисления предельной погрешности определения площади земельного участка, с подставленными значениями и итоговые (вычисленные) значения (ΔP), м ²	$\Delta P = 3,5 \cdot M_t \cdot \sqrt{P_{\text{док}}} = 3,5 \cdot 0,10 \cdot \sqrt{200} = 5$
4.	Площадь земельного участка согласно сведениям Единого государственного реестра недвижимости ($P_{\text{кад}}$), м ²	200
5.	Оценка расхождения P и $P_{\text{кад}}$ ($P - P_{\text{кад}}$), м ²	-74
6.	Предельный минимальный и максимальный размеры земельного участка ($P_{\text{мин}}$ и $P_{\text{макс}}$), м ²	—
7.	Вид (виды) разрешенного использования	Для ведения личного подсобного хозяйства
7.1.	Дополнительные сведения об использовании земельного участка	—
8.	Кадастровый или иной государственный учетный номер (инвентарный) здания, сооружения, объекта незавершенного строительства, расположенного на земельном участке	05:23:000013:321
9.	Сведения о земельных участках (землях общего пользования, территории общего пользования), посредством которых обеспечивается доступ	—
10.	Иные сведения	—

4. Пояснения к сведениям об уточняемом земельном участке с кадастровым номером 05:23:000013:315 :

1. —

1. Сведения о характерных точках границы уточняемого земельного участка с кадастровым номером 05:23:000013:319 :

КАРТА-ПЛАН ТЕРРИТОРИИ
Сведения об уточняемых земельных участках

Система координат МСК-05

Зона № 1

Обозначение характерных точек границ	Координаты, м				Метод определения координат	Формулы, примененные для расчета средней квадратической погрешности определения координат характерных точек границ (M_t), с подставленными в такие формулы значениями и итоговые (вычисленные) значения M_t , м	Описание закрепления точки
	содержатся в Едином государственном реестре недвижимости		определены в результате выполнения комплексных кадастровых работ				
	X	Y	X	Y			
1	2	3	4	5	6	7	8
н1027У	—	—	184170,92	236609,42	—	—	—
н1028У	—	—	184172,78	236611,66	—	—	—
н1029У	—	—	184176,23	236616,32	—	—	—
н786У	—	—	184180,68	236620,20	—	—	—
н1000У	—	—	184189,21	236629,77	—	—	—
н1001У	—	—	184193,24	236634,59	—	—	—
н1002У	—	—	184196,56	236638,47	—	—	—
н1003У	—	—	184199,05	236642,03	—	—	—
н1004У	—	—	184201,74	236645,78	—	—	—
н1005У	—	—	184204,17	236647,76	—	—	—
н1006У	—	—	184205,90	236649,34	—	—	—
н1007У	—	—	184206,40	236649,23	—	—	—
н1008У	—	—	184208,11	236649,49	—	—	—
н787У	—	—	184213,38	236651,62	—	—	—
н788У	—	—	184211,08	236652,93	—	—	—
н994У	—	—	184212,29	236656,95	—	—	—
н993У	—	—	184209,55	236659,00	—	—	—
н992У	—	—	184206,43	236661,29	—	—	—
н991У	—	—	184203,31	236664,79	—	—	—
н990У	—	—	184200,11	236667,45	—	—	—
н989У	—	—	184197,22	236670,57	—	—	—
н789У	—	—	184192,10	236670,90	—	—	—

КАРТА-ПЛАН ТЕРРИТОРИИ
Сведения об уточняемых земельных участках

н790У	—	—	184184,79	236665,19	—	—
н797У	—	—	184177,71	236662,57	—	—
н1009У	—	—	184173,60	236660,28	—	—
н1010У	—	—	184170,52	236658,68	—	—
н1011У	—	—	184168,35	236656,17	—	—
н1012У	—	—	184163,32	236648,63	—	—
н1013У	—	—	184160,81	236644,29	—	—
н1014У	—	—	184158,19	236637,79	—	—
н1015У	—	—	184153,96	236628,99	—	—
н1016У	—	—	184150,99	236623,97	—	—
н1017У	—	—	184157,06	236618,05	—	—
н1018У	—	—	184164,01	236613,80	—	—
н1027У	—	—	184170,92	236609,42	—	—

2. Сведения о частях границ уточняемого земельного участка с кадастровым номером 05:23:000013:319 :

Обозначение части границ		Горизонтальное проложение (S), м	Описание прохождения части границ	Сведения о согласовании местоположения границ(согласовано/спорное)
от т.	до т.			
1	2	3	4	5
н1027У	н1028У	2,91	—	—
н1028У	н1029У	5,80	—	—
н1029У	н786У	5,90	—	—
н786У	н1000У	12,82	—	—
н1000У	н1001У	6,28	—	—
н1001У	н1002У	5,11	—	—
н1002У	н1003У	4,34	—	—
н1003У	н1004У	4,62	—	—
н1004У	н1005У	3,13	—	—
н1005У	н1006У	2,34	—	—
н1006У	н1007У	0,51	—	—
н1007У	н1008У	1,73	—	—
н1008У	н787У	5,68	—	—
н787У	н788У	2,65	—	—
н788У	н994У	4,20	—	—
н994У	н993У	3,42	—	—

КАРТА-ПЛАН ТЕРРИТОРИИ
Сведения об уточняемых земельных участках

н993У	н992У	3,87	—	—
н992У	н991У	4,69	—	—
н991У	н990У	4,16	—	—
н990У	н989У	4,25	—	—
н989У	н789У	5,13	—	—
н789У	н790У	9,28	—	—
н790У	н797У	7,55	—	—
н797У	н1009У	4,70	—	—
н1009У	н1010У	3,47	—	—
н1010У	н1011У	3,32	—	—
н1011У	н1012У	9,06	—	—
н1012У	н1013У	5,01	—	—
н1013У	н1014У	7,01	—	—
н1014У	н1015У	9,76	—	—
н1015У	н1016У	5,83	—	—
н1016У	н1017У	8,48	—	—
н1017У	н1018У	8,15	—	—
н1018У	н1027У	8,18	—	—

3. Сведения о характеристиках уточняемого земельного участка с кадастровым номером 05:23:000013:319 :

№ п/п	Наименование характеристик земельного участка	Значение характеристики
1	2	3
1.	Адрес земельного участка	—
1.1.	Сведения о местоположении земельного участка (при отсутствии адреса) в структурированном в соответствии с федеральной информационной адресной системой виде	Республика Дагестан, р-н Ботлихский, с Шодрода
1.2.	Дополнительные сведения о местоположении земельного участка	—
2.	Площадь земельного участка ± величина погрешности определения(вычисления) площади ($P \pm \Delta P$), м ²	1865±18
3.	Формула, примененная для вычисления предельной погрешности определения площади земельного участка, с подставленными значениями и итоговые (вычисленные) значения (ΔP), м ²	$\Delta P = 3,5 \cdot M_t \cdot \sqrt{P_{\text{ДОК}}} = 3,5 \cdot 0,10 \cdot \sqrt{2500} = 18$
4.	Площадь земельного участка согласно сведениям Единого государственного реестра недвижимости ($P_{\text{кад}}$), м ²	2500

КАРТА-ПЛАН ТЕРРИТОРИИ

Сведения об уточняемых земельных участках

1	2	3
5.	Оценка расхождения P и $P_{\text{кад}}$ ($P - P_{\text{кад}}$), м ²	-635
6.	Предельный минимальный и максимальный размеры земельного участка ($P_{\text{мин}}$ и $P_{\text{макс}}$), м ²	—
7.	Вид (виды) разрешенного использования	для ведения личного подсобного хозяйства
7.1.	Дополнительные сведения об использовании земельного участка	—
8.	Кадастровый или иной государственный учетный номер (инвентарный) здания, сооружения, объекта незавершенного строительства, расположенного на земельном участке	05:23:000013:322
9.	Сведения о земельных участках (землях общего пользования, территории общего пользования), посредством которых обеспечивается доступ	—
10.	Иные сведения	—

4. Пояснения к сведениям об уточняемом земельном участке с кадастровым номером 05:23:000013:319 :

1. —

1. Сведения о характерных точках границы уточняемого земельного участка с кадастровым номером 05:23:000013:320 :

Система координат МСК-05

Зона № 1

Обозначение характерных точек границ	Координаты, м				Метод определения координат	Формулы, примененные для расчета средней квадратической погрешности определения координат характерных точек границ (M_t), с подставленными в такие формулы значениями и итоговые (вычисленные) значения M_t , м	Описание закрепления точки
	содержатся в Едином государственном реестре недвижимости		определены в результате выполнения комплексных кадастровых работ				
	X	Y	X	Y			
1	2	3	4	5	6	7	8
н1848У	—	—	184451,04	236192,85	—	—	—
н1849У	—	—	184444,87	236199,18	—	—	—
н1850У	—	—	184441,30	236202,91	—	—	—
н1851У	—	—	184437,42	236206,49	—	—	—
н1852У	—	—	184436,51	236207,59	—	—	—
н1853У	—	—	184429,70	236211,90	—	—	—

КАРТА-ПЛАН ТЕРРИТОРИИ
Сведения об уточняемых земельных участках

н1854У	—	—	184423,26	236207,80	—	—
н1855У	—	—	184433,64	236198,81	—	—
н1838У	—	—	184432,13	236196,36	—	—
н1837У	—	—	184431,81	236196,10	—	—
н1836У	—	—	184432,29	236195,51	—	—
н1835У	—	—	184434,85	236193,70	—	—
н1834У	—	—	184433,52	236191,95	—	—
н1833У	—	—	184435,50	236190,40	—	—
н1832У	—	—	184430,87	236184,23	—	—
н1856У	—	—	184441,19	236184,12	—	—
н1848У	—	—	184451,04	236192,85	—	—

2. Сведения о частях границ уточняемого земельного участка с кадастровым номером 05:23:000013:320 :

Обозначение части границ		Горизонтальное положение (S), м	Описание прохождения части границ	Сведения о согласовании местоположения границ(согласовано/спорное)
от т.	до т.			
1	2	3	4	5
н1848У	н1849У	8,84	—	—
н1849У	н1850У	5,16	—	—
н1850У	н1851У	5,28	—	—
н1851У	н1852У	1,43	—	—
н1852У	н1853У	8,06	—	—
н1853У	н1854У	7,63	—	—
н1854У	н1855У	13,73	—	—
н1855У	н1838У	2,88	—	—
н1838У	н1837У	0,41	—	—
н1837У	н1836У	0,76	—	—
н1836У	н1835У	3,14	—	—
н1835У	н1834У	2,20	—	—
н1834У	н1833У	2,51	—	—
н1833У	н1832У	7,71	—	—
н1832У	н1856У	10,32	—	—
н1856У	н1848У	13,16	—	—

КАРТА-ПЛАН ТЕРРИТОРИИ
Сведения об уточняемых земельных участках

3. Сведения о характеристиках уточняемого земельного участка с кадастровым номером 05:23:000013:320 :		
№ п/п	Наименование характеристик земельного участка	Значение характеристики
1	2	3
1.	Адрес земельного участка	—
1.1.	Сведения о местоположении земельного участка (при отсутствии адреса) в структурированном в соответствии с федеральной информационной адресной системой виде	Республика Дагестан, р-н Ботлихский, с Шодрода
1.2.	Дополнительные сведения о местоположении земельного участка	—
2.	Площадь земельного участка ± величина погрешности определения(вычисления) площади ($P \pm \Delta P$), м ²	336±7
3.	Формула, примененная для вычисления предельной погрешности определения площади земельного участка, с подставленными значениями и итоговые (вычисленные) значения (ΔP), м ²	$\Delta P = 3,5 \cdot M_t \cdot \sqrt{P_{\text{ДОК}}} = 3,5 \cdot 0,10 \cdot \sqrt{400} = 7$
4.	Площадь земельного участка согласно сведениям Единого государственного реестра недвижимости ($P_{\text{кад}}$), м ²	400
5.	Оценка расхождения P и $P_{\text{кад}}$ ($P - P_{\text{кад}}$), м ²	-64
6.	Предельный минимальный и максимальный размеры земельного участка ($P_{\text{мин}}$ и $P_{\text{макс}}$), м ²	—
7.	Вид (виды) разрешенного использования	для ведения личного подсобного хозяйства
7.1.	Дополнительные сведения об использовании земельного участка	—
8.	Кадастровый или иной государственный учетный номер (инвентарный) здания, сооружения, объекта незавершенного строительства, расположенного на земельном участке	—
9.	Сведения о земельных участках (землях общего пользования, территории общего пользования), посредством которых обеспечивается доступ	—
10.	Иные сведения	—
4. Пояснения к сведениям об уточняемом земельном участке с кадастровым номером 05:23:000013:320 :		
1.	—	
1. Сведения о характерных точках границы уточняемого земельного участка с кадастровым номером 05:23:000013:324 :		

КАРТА-ПЛАН ТЕРРИТОРИИ
Сведения об уточняемых земельных участках

Система координат МСК-05

Зона № 1

Обозначение характерных точек границ	Координаты, м				Метод определения координат	Формулы, примененные для расчета средней квадратической погрешности определения координат характерных точек границ (M_t), с подставленными в такие формулы значениями и итоговые (вычисленные) значения M_t , м	Описание закрепления точки
	содержатся в Едином государственном реестре недвижимости		определены в результате выполнения комплексных кадастровых работ				
	X	Y	X	Y			
1	2	3	4	5	6	7	8
н223У	—	—	184557,44	236251,50	—	—	—
н224У	—	—	184568,35	236253,27	—	—	—
н225У	—	—	184566,91	236262,29	—	—	—
н226У	—	—	184556,05	236260,50	—	—	—
н223У	—	—	184557,44	236251,50	—	—	—

2. Сведения о частях границ уточняемого земельного участка с кадастровым номером 05:23:000013:324 :

Обозначение части границ		Горизонтальное проложение (S), м	Описание прохождения части границ	Сведения о согласовании местоположения границ(согласовано/спорное)
от т.	до т.			
1	2	3	4	5
н223У	н224У	11,05	—	—
н224У	н225У	9,13	—	—
н225У	н226У	11,01	—	—
н226У	н223У	9,11	—	—

3. Сведения о характеристиках уточняемого земельного участка с кадастровым номером 05:23:000013:324 :

№ п/п	Наименование характеристик земельного участка	Значение характеристики
1	2	3
1.	Адрес земельного участка	—
1.1.	Сведения о местоположении земельного участка (при отсутствии адреса) в структурированном в соответствии с федеральной информационной адресной системой виде	Республика Дагестан, р-н Ботлихский, с Шодрога
1.2.	Дополнительные сведения о местоположении земельного участка	—

КАРТА-ПЛАН ТЕРРИТОРИИ

Сведения об уточняемых земельных участках

1	2	3
2.	Площадь земельного участка ± величина погрешности определения(вычисления) площади ($P \pm \Delta P$), м ²	101±4
3.	Формула, примененная для вычисления предельной погрешности определения площади земельного участка, с подставленными значениями и итоговые (вычисленные) значения (ΔP), м ²	$\Delta P = 3,5 \cdot M_t \cdot \sqrt{P_{\text{ДОК}}} = 3,5 \cdot 0,10 \cdot \sqrt{100} = 4$
4.	Площадь земельного участка согласно сведениям Единого государственного реестра недвижимости ($P_{\text{кад}}$), м ²	100
5.	Оценка расхождения P и $P_{\text{кад}}$ ($P - P_{\text{кад}}$), м ²	1
6.	Предельный минимальный и максимальный размеры земельного участка ($P_{\text{мин}}$ и $P_{\text{макс}}$), м ²	—
7.	Вид (виды) разрешенного использования	для ведения личного подсобного хозяйства
7.1.	Дополнительные сведения об использовании земельного участка	—
8.	Кадастровый или иной государственный учетный номер (инвентарный) здания, сооружения, объекта незавершенного строительства, расположенного на земельном участке	05:23:000013:326
9.	Сведения о земельных участках (землях общего пользования, территории общего пользования), посредством которых обеспечивается доступ	—
10.	Иные сведения	—

4. Пояснения к сведениям об уточняемом земельном участке с кадастровым номером 05:23:000013:324 :

1. —

1. Сведения о характерных точках границы уточняемого земельного участка с кадастровым номером 05:23:000013:325 :

Система координат МСК-05

Зона № 1

Обозначение характерных точек границ	Координаты, м				Метод определения координат	Формулы, примененные для расчета средней квадратической погрешности определения координат характерных точек границ (M_t), с подставленными в такие формулы значениями и итоговые (вычисленные) значения M_t , м	Описание закрепления точки
	содержатся в Едином государственном реестре недвижимости		определены в результате выполнения комплексных кадастровых работ				
	X	Y	X	Y			

КАРТА-ПЛАН ТЕРРИТОРИИ
Сведения об уточняемых земельных участках

1	2	3	4	5	6	7	8
н1641У	—	—	184342,39	236407,75	—	—	—
н1642У	—	—	184346,27	236410,11	—	—	—
н1643У	—	—	184351,45	236412,09	—	—	—
н1644У	—	—	184349,39	236420,18	—	—	—
н1645У	—	—	184348,27	236425,37	—	—	—
н1646У	—	—	184347,72	236430,16	—	—	—
н1647У	—	—	184347,40	236435,35	—	—	—
н1648У	—	—	184341,17	236444,21	—	—	—
н1649У	—	—	184345,56	236449,96	—	—	—
н1650У	—	—	184333,45	236461,30	—	—	—
н1651У	—	—	184328,58	236465,69	—	—	—
н1652У	—	—	184321,64	236469,28	—	—	—
н1653У	—	—	184316,05	236470,63	—	—	—
н1654У	—	—	184313,49	236470,08	—	—	—
н1655У	—	—	184310,30	236465,37	—	—	—
н1656У	—	—	184307,91	236460,26	—	—	—
н1657У	—	—	184305,59	236456,03	—	—	—
н1658У	—	—	184304,07	236454,59	—	—	—
н1659У	—	—	184302,64	236453,55	—	—	—
н1660У	—	—	184301,36	236452,04	—	—	—
н1661У	—	—	184300,32	236447,25	—	—	—
н1662У	—	—	184300,32	236443,17	—	—	—
н1663У	—	—	184300,16	236436,31	—	—	—
н1664У	—	—	184300,80	236432,24	—	—	—
н1665У	—	—	184300,80	236427,69	—	—	—
н1666У	—	—	184301,04	236421,78	—	—	—
н1667У	—	—	184302,08	236417,47	—	—	—
н1668У	—	—	184302,40	236411,80	—	—	—
н1669У	—	—	184303,28	236404,22	—	—	—
н1670У	—	—	184305,62	236397,60	—	—	—
н1671У	—	—	184305,11	236397,51	—	—	—
н1672У	—	—	184305,39	236393,94	—	—	—
н1673У	—	—	184306,34	236392,11	—	—	—

КАРТА-ПЛАН ТЕРРИТОРИИ
Сведения об уточняемых земельных участках

н1674У	—	—	184307,62	236390,72	—	—
н1675У	—	—	184310,06	236390,18	—	—
н1676У	—	—	184313,71	236388,62	—	—
н1677У	—	—	184315,46	236388,29	—	—
н1678У	—	—	184317,52	236388,42	—	—
н1679У	—	—	184319,55	236389,40	—	—
н1680У	—	—	184321,75	236391,09	—	—
н1681У	—	—	184326,21	236393,26	—	—
н1682У	—	—	184329,86	236395,70	—	—
н1683У	—	—	184334,58	236399,59	—	—
н1684У	—	—	184339,25	236403,65	—	—
н1641У	—	—	184342,39	236407,75	—	—

2. Сведения о частях границ уточняемого земельного участка с кадастровым номером 05:23:000013:325 :

Обозначение части границ		Горизонтальное проложение (S), м	Описание прохождения части границ	Сведения о согласовании местоположения границ(согласовано/спорное)
от т.	до т.			
1	2	3	4	5
н1641У	н1642У	4,54	—	—
н1642У	н1643У	5,55	—	—
н1643У	н1644У	8,35	—	—
н1644У	н1645У	5,31	—	—
н1645У	н1646У	4,82	—	—
н1646У	н1647У	5,20	—	—
н1647У	н1648У	10,83	—	—
н1648У	н1649У	7,23	—	—
н1649У	н1650У	16,59	—	—
н1650У	н1651У	6,56	—	—
н1651У	н1652У	7,81	—	—
н1652У	н1653У	5,75	—	—
н1653У	н1654У	2,62	—	—
н1654У	н1655У	5,69	—	—
н1655У	н1656У	5,64	—	—
н1656У	н1657У	4,82	—	—
н1657У	н1658У	2,09	—	—

КАРТА-ПЛАН ТЕРРИТОРИИ
Сведения об уточняемых земельных участках

н1658У	н1659У	1,77	—	—
н1659У	н1660У	1,98	—	—
н1660У	н1661У	4,90	—	—
н1661У	н1662У	4,08	—	—
н1662У	н1663У	6,86	—	—
н1663У	н1664У	4,12	—	—
н1664У	н1665У	4,55	—	—
н1665У	н1666У	5,91	—	—
н1666У	н1667У	4,43	—	—
н1667У	н1668У	5,68	—	—
н1668У	н1669У	7,63	—	—
н1669У	н1670У	7,02	—	—
н1670У	н1671У	0,52	—	—
н1671У	н1672У	3,58	—	—
н1672У	н1673У	2,06	—	—
н1673У	н1674У	1,89	—	—
н1674У	н1675У	2,50	—	—
н1675У	н1676У	3,97	—	—
н1676У	н1677У	1,78	—	—
н1677У	н1678У	2,06	—	—
н1678У	н1679У	2,25	—	—
н1679У	н1680У	2,77	—	—
н1680У	н1681У	4,96	—	—
н1681У	н1682У	4,39	—	—
н1682У	н1683У	6,12	—	—
н1683У	н1684У	6,19	—	—
н1684У	н1641У	5,16	—	—

3. Сведения о характеристиках уточняемого земельного участка с кадастровым номером 05:23:000013:325 :

№ п/п	Наименование характеристик земельного участка	Значение характеристики
1	2	3
1.	Адрес земельного участка	—

КАРТА-ПЛАН ТЕРРИТОРИИ
Сведения об уточняемых земельных участках

1	2	3
1.1.	Сведения о местоположении земельного участка (при отсутствии адреса) в структурированном в соответствии с федеральной информационной адресной системой виде	Республика Дагестан, р-н Ботлихский, с Шодрода
1.2.	Дополнительные сведения о местоположении земельного участка	—
2.	Площадь земельного участка ± величина погрешности определения(вычисления) площади ($P \pm \Delta P$), м ²	2990±18
3.	Формула, примененная для вычисления предельной погрешности определения площади земельного участка, с подставленными значениями и итоговые (вычисленные) значения (ΔP), м ²	$\Delta P = 3,5 \cdot M_t \cdot \sqrt{P_{\text{док}}} = 3,5 \cdot 0,10 \cdot \sqrt{2500} = 18$
4.	Площадь земельного участка согласно сведениям Единого государственного реестра недвижимости ($P_{\text{кад}}$), м ²	2500
5.	Оценка расхождения P и $P_{\text{кад}}$ ($P - P_{\text{кад}}$), м ²	490
6.	Предельный минимальный и максимальный размеры земельного участка ($P_{\text{мин}}$ и $P_{\text{макс}}$), м ²	—
7.	Вид (виды) разрешенного использования	Для ведения личного подсобного хозяйства
7.1.	Дополнительные сведения об использовании земельного участка	—
8.	Кадастровый или иной государственный учетный номер (инвентарный) здания, сооружения, объекта незавершенного строительства, расположенного на земельном участке	05:23:000013:327
9.	Сведения о земельных участках (землях общего пользования, территории общего пользования), посредством которых обеспечивается доступ	—
10.	Иные сведения	—

4. Пояснения к сведениям об уточняемом земельном участке с кадастровым номером 05:23:000013:325 :

1. —

1. Сведения о характерных точках границы уточняемого земельного участка с кадастровым номером 05:23:000013:328 :

КАРТА-ПЛАН ТЕРРИТОРИИ
Сведения об уточняемых земельных участках

Система координат МСК-05

Зона № 1

Обозначение характерных точек границ	Координаты, м				Метод определения координат	Формулы, примененные для расчета средней квадратической погрешности определения координат характерных точек границ (M_t), с подставленными в такие формулы значениями и итоговые (вычисленные) значения M_t , м	Описание закрепления точки
	содержатся в Едином государственном реестре недвижимости		определены в результате выполнения комплексных кадастровых работ				
	X	Y	X	Y			
1	2	3	4	5	6	7	8
н1416У	—	—	184409,26	237326,51	—	—	—
н1417У	—	—	184415,40	237328,69	—	—	—
н1418У	—	—	184417,78	237327,51	—	—	—
н1419У	—	—	184423,73	237329,49	—	—	—
н1420У	—	—	184428,88	237334,24	—	—	—
н1421У	—	—	184430,86	237342,96	—	—	—
н1422У	—	—	184438,00	237352,48	—	—	—
н1423У	—	—	184437,60	237396,47	—	—	—
н1424У	—	—	184423,73	237394,89	—	—	—
н1425У	—	—	184405,30	237392,11	—	—	—
н1426У	—	—	184406,68	237375,27	—	—	—
н1427У	—	—	184397,37	237376,46	—	—	—
н1428У	—	—	184390,63	237379,03	—	—	—
н1366У	—	—	184382,65	237386,96	—	—	—
н1365У	—	—	184378,29	237385,38	—	—	—
н1364У	—	—	184374,92	237383,59	—	—	—
н1363У	—	—	184366,80	237382,80	—	—	—
н1415У	—	—	184355,90	237383,00	—	—	—
н1414У	—	—	184347,38	237388,94	—	—	—
н1413У	—	—	184338,26	237393,30	—	—	—
н1412У	—	—	184336,67	237390,93	—	—	—

КАРТА-ПЛАН ТЕРРИТОРИИ
Сведения об уточняемых земельных участках

н1411У	—	—	184334,49	237383,00	—	—
н1410У	—	—	184334,10	237376,66	—	—
н1429У	—	—	184340,69	237369,52	—	—
н1430У	—	—	184346,83	237364,37	—	—
н1431У	—	—	184353,77	237356,64	—	—
н1432У	—	—	184361,10	237346,53	—	—
н1433У	—	—	184365,66	237340,78	—	—
н1434У	—	—	184371,21	237338,41	—	—
н1435У	—	—	184375,77	237334,84	—	—
н1436У	—	—	184377,75	237329,09	—	—
н1437У	—	—	184383,89	237327,31	—	—
н1438У	—	—	184391,62	237327,51	—	—
н1439У	—	—	184402,92	237326,51	—	—
н1416У	—	—	184409,26	237326,51	—	—
н2656У	—	—	184386,93	236246,48	—	—
н2657У	—	—	184385,68	236260,85	—	—
н571У	—	—	184377,03	236261,17	—	—
н570У	—	—	184376,26	236258,66	—	—
н569У	—	—	184375,38	236246,45	—	—
н2658У	—	—	184381,42	236246,24	—	—
н2659У	—	—	184386,59	236246,47	—	—
н2656У	—	—	184386,93	236246,48	—	—

2. Сведения о частях границ уточняемого земельного участка с кадастровым номером 05:23:000013:328 :

Обозначение части границ		Горизонтальное проложение (S), м	Описание прохождения части границ	Сведения о согласовании местоположения границ(согласовано/спорное)
от т.	до т.			
1	2	3	4	5
н1416У	н1417У	6,52	—	—
н1417У	н1418У	2,66	—	—
н1418У	н1419У	6,27	—	—
н1419У	н1420У	7,01	—	—
н1420У	н1421У	8,94	—	—

КАРТА-ПЛАН ТЕРРИТОРИИ
Сведения об уточняемых земельных участках

н1421У	н1422У	11,90	—	—
н1422У	н1423У	43,99	—	—
н1423У	н1424У	13,96	—	—
н1424У	н1425У	18,64	—	—
н1425У	н1426У	16,90	—	—
н1426У	н1427У	9,39	—	—
н1427У	н1428У	7,21	—	—
н1428У	н1366У	11,25	—	—
н1366У	н1365У	4,64	—	—
н1365У	н1364У	3,82	—	—
н1364У	н1363У	8,16	—	—
н1363У	н1415У	10,90	—	—
н1415У	н1414У	10,39	—	—
н1414У	н1413У	10,11	—	—
н1413У	н1412У	2,85	—	—
н1412У	н1411У	8,22	—	—
н1411У	н1410У	6,35	—	—
н1410У	н1429У	9,72	—	—
н1429У	н1430У	8,01	—	—
н1430У	н1431У	10,39	—	—
н1431У	н1432У	12,49	—	—
н1432У	н1433У	7,34	—	—
н1433У	н1434У	6,03	—	—
н1434У	н1435У	5,79	—	—
н1435У	н1436У	6,08	—	—
н1436У	н1437У	6,39	—	—
н1437У	н1438У	7,73	—	—
н1438У	н1439У	11,34	—	—
н1439У	н1416У	6,34	—	—
н2656У	н2657У	14,42	—	—
н2657У	н571У	8,66	—	—
н571У	н570У	2,63	—	—
н570У	н569У	12,24	—	—

КАРТА-ПЛАН ТЕРРИТОРИИ
Сведения об уточняемых земельных участках

н569У	н2658У	6,04	—	—
н2658У	н2659У	5,18	—	—
н2659У	н2656У	0,34	—	—

3. Сведения о характеристиках уточняемого земельного участка с кадастровым номером 05:23:000013:328 :

№ п/п	Наименование характеристик земельного участка	Значение характеристики
1	2	3
1.	Адрес земельного участка	—
1.1.	Сведения о местоположении земельного участка (при отсутствии адреса) в структурированном в соответствии с федеральной информационной адресной системой виде	Респ. Дагестан, р-н Ботлихский, с. Шодрога
1.2.	Дополнительные сведения о местоположении земельного участка	—
2.	Площадь земельного участка ± величина погрешности определения(вычисления) площади ($P \pm \Delta P$), м ²	4994±25
3.	Формула, примененная для вычисления предельной погрешности определения площади земельного участка, с подставленными значениями и итоговые (вычисленные) значения (ΔP), м ²	$\Delta P = 3,5 \cdot M_t \cdot \sqrt{P_{\text{ДОК}}} = 3,5 \cdot 0,10 \cdot \sqrt{5000} = 25$
4.	Площадь земельного участка согласно сведениям Единого государственного реестра недвижимости ($P_{\text{кад}}$), м ²	5000
5.	Оценка расхождения P и $P_{\text{кад}}$ ($P - P_{\text{кад}}$), м ²	-6
6.	Предельный минимальный и максимальный размеры земельного участка ($P_{\text{мин}}$ и $P_{\text{макс}}$), м ²	—
7.	Вид (виды) разрешенного использования	Для ведения личного подсобного хозяйства
7.1.	Дополнительные сведения об использовании земельного участка	—
8.	Кадастровый или иной государственный учетный номер (инвентарный) здания, сооружения, объекта незавершенного строительства, расположенного на земельном участке	05:23:000013:331
9.	Сведения о земельных участках (землях общего пользования, территории общего пользования), посредством которых обеспечивается доступ	—
10.	Иные сведения	—

4. Пояснения к сведениям об уточняемом земельном участке с кадастровым номером 05:23:000013:328 :

1.	—
----	---

1. Сведения о характерных точках границы уточняемого земельного участка с кадастровым номером 05:23:000013:338 :

КАРТА-ПЛАН ТЕРРИТОРИИ
Сведения об уточняемых земельных участках

Система координат МСК-05

Зона № 1

Обозначение характерных точек границ	Координаты, м				Метод определения координат	Формулы, примененные для расчета средней квадратической погрешности определения координат характерных точек границ (M_t), с подставленными в такие формулы значениями и итоговые (вычисленные) значения M_t , м	Описание закрепления точки
	содержатся в Едином государственном реестре недвижимости		определены в результате выполнения комплексных кадастровых работ				
	X	Y	X	Y			
1	2	3	4	5	6	7	8
н2353У	—	—	184389,40	236156,87	—	—	—
н2908У	—	—	184401,33	236161,90	—	—	—
н2909У	—	—	184401,07	236162,57	—	—	—
н2910У	—	—	184401,01	236173,84	—	—	—
н2911У	—	—	184389,54	236174,43	—	—	—
н2912У	—	—	184389,53	236174,44	—	—	—
н2913У	—	—	184389,30	236174,45	—	—	—
н2914У	—	—	184387,38	236178,74	—	—	—
н2356У	—	—	184382,33	236176,88	—	—	—
н2355У	—	—	184385,02	236168,56	—	—	—
н2354У	—	—	184387,97	236161,03	—	—	—
н2353У	—	—	184389,40	236156,87	—	—	—

2. Сведения о частях границ уточняемого земельного участка с кадастровым номером 05:23:000013:338 :

Обозначение части границ		Горизонтальное проложение (S), м	Описание прохождения части границ	Сведения о согласовании местоположения границ(согласовано/спорное)
от т.	до т.			
1	2	3	4	5
н2353У	н2908У	12,95	—	—
н2908У	н2909У	0,72	—	—
н2909У	н2910У	11,27	—	—
н2910У	н2911У	11,49	—	—
н2911У	н2912У	0,01	—	—
н2912У	н2913У	0,23	—	—

КАРТА-ПЛАН ТЕРРИТОРИИ
Сведения об уточняемых земельных участках

н2913У	н2914У	4,70	—	—
н2914У	н2356У	5,38	—	—
н2356У	н2355У	8,74	—	—
н2355У	н2354У	8,09	—	—
н2354У	н2353У	4,40	—	—

3. Сведения о характеристиках уточняемого земельного участка с кадастровым номером 05:23:000013:338 :

№ п/п	Наименование характеристик земельного участка	Значение характеристики
1	2	3
1.	Адрес земельного участка	—
1.1.	Сведения о местоположении земельного участка (при отсутствии адреса) в структурированном в соответствии с федеральной информационной адресной системой виде	Республика Дагестан, р-н Ботлихский, с Шодрода
1.2.	Дополнительные сведения о местоположении земельного участка	—
2.	Площадь земельного участка ± величина погрешности определения (вычисления) площади ($P \pm \Delta P$), м ²	249±5
3.	Формула, примененная для вычисления предельной погрешности определения площади земельного участка, с подставленными значениями и итоговые (вычисленные) значения (ΔP), м ²	$\Delta P = 3,5 \cdot M_t \cdot \sqrt{P_{\text{док}}} = 3,5 \cdot 0,10 \cdot \sqrt{200} = 5$
4.	Площадь земельного участка согласно сведениям Единого государственного реестра недвижимости ($P_{\text{кад}}$), м ²	200
5.	Оценка расхождения P и $P_{\text{кад}}$ ($P - P_{\text{кад}}$), м ²	49
6.	Предельный минимальный и максимальный размеры земельного участка ($P_{\text{мин}}$ и $P_{\text{макс}}$), м ²	—
7.	Вид (виды) разрешенного использования	для ведения личного подсобного хозяйства
7.1.	Дополнительные сведения об использовании земельного участка	—
8.	Кадастровый или иной государственный учетный номер (инвентарный) здания, сооружения, объекта незавершенного строительства, расположенного на земельном участке	05:23:000013:341
9.	Сведения о земельных участках (землях общего пользования, территории общего пользования), посредством которых обеспечивается доступ	—
10.	Иные сведения	—

4. Пояснения к сведениям об уточняемом земельном участке с кадастровым номером 05:23:000013:338 :

1.	—
----	---

КАРТА-ПЛАН ТЕРРИТОРИИ
Сведения об уточняемых земельных участках

1. Сведения о характерных точках границы уточняемого земельного участка с кадастровым номером 05:23:000013:339 :

Система координат МСК-05

Зона № 1

Обозначение характерных точек границ	Координаты, м				Метод определения координат	Формулы, примененные для расчета средней квадратической погрешности определения координат характерных точек границ (M_t), с подставленными в такие формулы значениями и итоговые (вычисленные) значения M_t , м	Описание закрепления точки
	содержатся в Едином государственном реестре недвижимости		определены в результате выполнения комплексных кадастровых работ				
	X	Y	X	Y			
1	2	3	4	5	6	7	8
н2444У	—	—	184294,87	236176,61	—	—	—
н2445У	—	—	184296,66	236183,15	—	—	—
н2446У	—	—	184285,82	236186,34	—	—	—
н2447У	—	—	184281,76	236177,30	—	—	—
н2448У	—	—	184282,34	236176,72	—	—	—
н2449У	—	—	184288,99	236174,77	—	—	—
н2450У	—	—	184290,27	236177,83	—	—	—
н2444У	—	—	184294,87	236176,61	—	—	—

2. Сведения о частях границ уточняемого земельного участка с кадастровым номером 05:23:000013:339 :

Обозначение части границ		Горизонтальное проложение (S), м	Описание прохождения части границ	Сведения о согласовании местоположения границ(согласовано/спорное)
от т.	до т.			
1	2	3	4	5
н2444У	н2445У	6,78	—	—
н2445У	н2446У	11,30	—	—
н2446У	н2447У	9,91	—	—
н2447У	н2448У	0,82	—	—
н2448У	н2449У	6,93	—	—
н2449У	н2450У	3,32	—	—
н2450У	н2444У	4,76	—	—

КАРТА-ПЛАН ТЕРРИТОРИИ
Сведения об уточняемых земельных участках

3. Сведения о характеристиках уточняемого земельного участка с кадастровым номером 05:23:000013:339 :

№ п/п	Наименование характеристик земельного участка	Значение характеристики
1	2	3
1.	Адрес земельного участка	—
1.1.	Сведения о местоположении земельного участка (при отсутствии адреса) в структурированном в соответствии с федеральной информационной адресной системой виде	Республика Дагестан, р-н Ботлихский, с Шодрода
1.2.	Дополнительные сведения о местоположении земельного участка	—
2.	Площадь земельного участка ± величина погрешности определения(вычисления) площади ($P \pm \Delta P$), м ²	107±4
3.	Формула, примененная для вычисления предельной погрешности определения площади земельного участка, с подставленными значениями и итоговые (вычисленные) значения (ΔP), м ²	$\Delta P = 3,5 \cdot M_t \cdot \sqrt{P_{\text{ДОК}}} = 3,5 \cdot 0,10 \cdot \sqrt{150} = 4$
4.	Площадь земельного участка согласно сведениям Единого государственного реестра недвижимости ($P_{\text{кад}}$), м ²	150
5.	Оценка расхождения P и $P_{\text{кад}}$ ($P - P_{\text{кад}}$), м ²	-43
6.	Предельный минимальный и максимальный размеры земельного участка ($P_{\text{мин}}$ и $P_{\text{макс}}$), м ²	—
7.	Вид (виды) разрешенного использования	для ведения личного подсобного хозяйства
7.1.	Дополнительные сведения об использовании земельного участка	—
8.	Кадастровый или иной государственный учетный номер (инвентарный) здания, сооружения, объекта незавершенного строительства, расположенного на земельном участке	05:23:000013:342
9.	Сведения о земельных участках (землях общего пользования, территории общего пользования), посредством которых обеспечивается доступ	—
10.	Иные сведения	—

4. Пояснения к сведениям об уточняемом земельном участке с кадастровым номером 05:23:000013:339 :

1.	—
----	---

1. Сведения о характерных точках границы уточняемого земельного участка с кадастровым номером 05:23:000013:543 :

КАРТА-ПЛАН ТЕРРИТОРИИ
Сведения об уточняемых земельных участках

Система координат МСК-05

Зона № 1

Обозначение характерных точек границ	Координаты, м				Метод определения координат	Формулы, примененные для расчета средней квадратической погрешности определения координат характерных точек границ (M_t), с подставленными в такие формулы значениями и итоговые (вычисленные) значения M_t , м	Описание закрепления точки
	содержатся в Едином государственном реестре недвижимости		определены в результате выполнения комплексных кадастровых работ				
	X	Y	X	Y			
1	2	3	4	5	6	7	8
н1808У	—	—	184377,83	236213,38	—	—	—
н1809У	—	—	184379,11	236216,46	—	—	—
н1810У	—	—	184379,86	236220,85	—	—	—
н1811У	—	—	184380,01	236222,37	—	—	—
н1812У	—	—	184375,22	236230,99	—	—	—
н597У	—	—	184373,05	236233,65	—	—	—
н596У	—	—	184360,51	236219,26	—	—	—
н1813У	—	—	184366,67	236214,77	—	—	—
н1814У	—	—	184376,13	236209,54	—	—	—
н1808У	—	—	184377,83	236213,38	—	—	—

2. Сведения о частях границ уточняемого земельного участка с кадастровым номером 05:23:000013:543 :

Обозначение части границ		Горизонтальное проложение (S), м	Описание прохождения части границ	Сведения о согласовании местоположения границ(согласовано/спорное)
от т.	до т.			
1	2	3	4	5
н1808У	н1809У	3,34	—	—
н1809У	н1810У	4,45	—	—
н1810У	н1811У	1,53	—	—
н1811У	н1812У	9,86	—	—
н1812У	н597У	3,43	—	—
н597У	н596У	19,09	—	—
н596У	н1813У	7,62	—	—
н1813У	н1814У	10,81	—	—

КАРТА-ПЛАН ТЕРРИТОРИИ
Сведения об уточняемых земельных участках

н1814У	н1808У	4,20	—	—
3. Сведения о характеристиках уточняемого земельного участка с кадастровым номером 05:23:000013:543 :				
№ п/п	Наименование характеристик земельного участка		Значение характеристики	
1	2		3	
1.	Адрес земельного участка		—	
1.1.	Сведения о местоположении земельного участка (при отсутствии адреса) в структурированном в соответствии с федеральной информационной адресной системой виде		Республика Дагестан, Ботлихский р-н, с Шодрога	
1.2.	Дополнительные сведения о местоположении земельного участка		—	
2.	Площадь земельного участка ± величина погрешности определения(вычисления) площади ($P \pm \Delta P$), м ²		254±5	
3.	Формула, примененная для вычисления предельной погрешности определения площади земельного участка, с подставленными значениями и итоговые (вычисленные) значения (ΔP), м ²		$\Delta P = 3,5 \cdot M_t \cdot \sqrt{P_{\text{док}}} = 3,5 \cdot 0,10 \cdot \sqrt{200} = 5$	
4.	Площадь земельного участка согласно сведениям Единого государственного реестра недвижимости ($P_{\text{кад}}$), м ²		200	
5.	Оценка расхождения P и $P_{\text{кад}}$ ($P - P_{\text{кад}}$), м ²		54	
6.	Предельный минимальный и максимальный размеры земельного участка ($P_{\text{мин}}$ и $P_{\text{макс}}$), м ²		—	
7.	Вид (виды) разрешенного использования		Для ведения личного подсобного хозяйства	
7.1.	Дополнительные сведения об использовании земельного участка		—	
8.	Кадастровый или иной государственный учетный номер (инвентарный) здания, сооружения, объекта незавершенного строительства, расположенного на земельном участке		05:23:000013:544	
9.	Сведения о земельных участках (землях общего пользования, территории общего пользования), посредством которых обеспечивается доступ		—	
10.	Иные сведения		—	
4. Пояснения к сведениям об уточняемом земельном участке с кадастровым номером 05:23:000013:543 :				
1.	—			
1. Сведения о характерных точках границы уточняемого земельного участка с кадастровым номером 05:23:000013:568 :				

КАРТА-ПЛАН ТЕРРИТОРИИ
Сведения об уточняемых земельных участках

Система координат МСК-05

Зона № 1

Обозначение характерных точек границ	Координаты, м				Метод определения координат	Формулы, примененные для расчета средней квадратической погрешности определения координат характерных точек границ (M_t), с подставленными в такие формулы значениями и итоговые (вычисленные) значения M_t , м	Описание закрепления точки
	содержатся в Едином государственном реестре недвижимости		определены в результате выполнения комплексных кадастровых работ				
	X	Y	X	Y			
1	2	3	4	5	6	7	8
н2602У	—	—	184235,09	236221,05	—	—	—
н2603У	—	—	184236,36	236227,08	—	—	—
н2604У	—	—	184235,82	236231,16	—	—	—
н2605У	—	—	184230,80	236233,75	—	—	—
н2606У	—	—	184226,04	236236,48	—	—	—
н2607У	—	—	184224,12	236237,85	—	—	—
н2608У	—	—	184220,26	236239,88	—	—	—
н2609У	—	—	184219,18	236240,88	—	—	—
н2610У	—	—	184218,91	236237,91	—	—	—
н2611У	—	—	184218,96	236234,29	—	—	—
н2612У	—	—	184217,96	236229,83	—	—	—
н2613У	—	—	184216,86	236224,81	—	—	—
н2614У	—	—	184223,61	236223,43	—	—	—
н2615У	—	—	184229,47	236222,24	—	—	—
н2602У	—	—	184235,09	236221,05	—	—	—

2. Сведения о частях границ уточняемого земельного участка с кадастровым номером 05:23:000013:568 :

Обозначение части границ		Горизонтальное проложение (S), м	Описание прохождения части границ	Сведения о согласовании местоположения границ(согласовано/спорное)
от т.	до т.			
1	2	3	4	5
н2602У	н2603У	6,16	—	—
н2603У	н2604У	4,12	—	—
н2604У	н2605У	5,65	—	—

КАРТА-ПЛАН ТЕРРИТОРИИ
Сведения об уточняемых земельных участках

н2605У	н2606У	5,49	—	—
н2606У	н2607У	2,36	—	—
н2607У	н2608У	4,36	—	—
н2608У	н2609У	1,47	—	—
н2609У	н2610У	2,98	—	—
н2610У	н2611У	3,62	—	—
н2611У	н2612У	4,57	—	—
н2612У	н2613У	5,14	—	—
н2613У	н2614У	6,89	—	—
н2614У	н2615У	5,98	—	—
н2615У	н2602У	5,74	—	—

3. Сведения о характеристиках уточняемого земельного участка с кадастровым номером 05:23:000013:568 :

№ п/п	Наименование характеристик земельного участка	Значение характеристики
1	2	3
1.	Адрес земельного участка	Республика Дагестан, Ботлихский район, с.Шодрога, ул.Озерная, д.13
1.1.	Сведения о местоположении земельного участка (при отсутствии адреса) в структурированном в соответствии с федеральной информационной адресной системой виде	—
1.2.	Дополнительные сведения о местоположении земельного участка	—
2.	Площадь земельного участка ± величина погрешности определения(вычисления) площади ($P \pm \Delta P$), м ²	233±6
3.	Формула, примененная для вычисления предельной погрешности определения площади земельного участка, с подставленными значениями и итоговые (вычисленные) значения (ΔP), м ²	$\Delta P = 3,5 \cdot M_t \cdot \sqrt{P_{\text{док}}} = 3,5 \cdot 0,10 \cdot \sqrt{290} = 6$
4.	Площадь земельного участка согласно сведениям Единого государственного реестра недвижимости ($P_{\text{кад}}$), м ²	290
5.	Оценка расхождения P и $P_{\text{кад}}$ ($P - P_{\text{кад}}$), м ²	-57
6.	Предельный минимальный и максимальный размеры земельного участка ($P_{\text{мин}}$ и $P_{\text{макс}}$), м ²	—
7.	Вид (виды) разрешенного использования	Для ведения личного подсобного хозяйства
7.1.	Дополнительные сведения об использовании земельного участка	—

КАРТА-ПЛАН ТЕРРИТОРИИ
Сведения об уточняемых земельных участках

1	2	3
8.	Кадастровый или иной государственный учетный номер (инвентарный) здания, сооружения, объекта незавершенного строительства, расположенного на земельном участке	05:23:000013:573
9.	Сведения о земельных участках (землях общего пользования, территории общего пользования), посредством которых обеспечивается доступ	—
10.	Иные сведения	—

4. Пояснения к сведениям об уточняемом земельном участке с кадастровым номером 05:23:000013:568 :

1.	—
----	---

1. Сведения о характерных точках границы уточняемого земельного участка с кадастровым номером 05:23:000013:616 :

Система координат МСК-05

Зона № 1

Обозначение характерных точек границ	Координаты, м				Метод определения координат	Формулы, примененные для расчета средней квадратической погрешности определения координат характерных точек границ (M_t), с подставленными в такие формулы значениями и итоговые (вычисленные) значения M_t , м	Описание закрепления точки
	содержатся в Едином государственном реестре недвижимости		определены в результате выполнения комплексных кадастровых работ				
	X	Y	X	Y			
1	2	3	4	5	6	7	8
н1270У	—	—	184591,51	237336,94	—	—	—
н1271У	—	—	184609,63	237350,79	—	—	—
н1272У	—	—	184606,65	237354,49	—	—	—
н1273У	—	—	184591,19	237375,03	—	—	—
н1274У	—	—	184581,85	237368,42	—	—	—
н1275У	—	—	184565,90	237356,34	—	—	—
н1276У	—	—	184561,07	237353,12	—	—	—
н1277У	—	—	184585,79	237332,91	—	—	—
н1278У	—	—	184585,96	237332,99	—	—	—
н1270У	—	—	184591,51	237336,94	—	—	—

КАРТА-ПЛАН ТЕРРИТОРИИ
Сведения об уточняемых земельных участках

2. Сведения о частях границ уточняемого земельного участка с кадастровым номером 05:23:000013:616 :

Обозначение части границ		Горизонтальное проложение (S), м	Описание прохождения части границ	Сведения о согласовании местоположения границ(согласовано/спорное)
от т.	до т.			
1	2	3	4	5
н1270У	н1271У	22,81	—	—
н1271У	н1272У	4,75	—	—
н1272У	н1273У	25,71	—	—
н1273У	н1274У	11,44	—	—
н1274У	н1275У	20,01	—	—
н1275У	н1276У	5,80	—	—
н1276У	н1277У	31,93	—	—
н1277У	н1278У	0,19	—	—
н1278У	н1270У	6,81	—	—

3. Сведения о характеристиках уточняемого земельного участка с кадастровым номером 05:23:000013:616 :

№ п/п	Наименование характеристик земельного участка	Значение характеристики
1	2	3
1.	Адрес земельного участка	Респ. Республика Дагестан, Ботлихский р-н., с. Шодрода, ул. Школьная, д.82
1.1.	Сведения о местоположении земельного участка (при отсутствии адреса) в структурированном в соответствии с федеральной информационной адресной системой виде	—
1.2.	Дополнительные сведения о местоположении земельного участка	—
2.	Площадь земельного участка ± величина погрешности определения(вычисления) площади ($P \pm \Delta P$), м ²	1029±10
3.	Формула, примененная для вычисления предельной погрешности определения площади земельного участка, с подставленными значениями и итоговые (вычисленные) значения (ΔP), м ²	$\Delta P = 3,5 \cdot M_t \cdot \sqrt{P_{\text{док}}} = 3,5 \cdot 0,10 \cdot \sqrt{800} = 10$
4.	Площадь земельного участка согласно сведениям Единого государственного реестра недвижимости ($P_{\text{кад}}$), м ²	800
5.	Оценка расхождения P и $P_{\text{кад}}$ ($P - P_{\text{кад}}$), м ²	229
6.	Предельный минимальный и максимальный размеры земельного участка ($P_{\text{мин}}$ и $P_{\text{макс}}$), м ²	—
7.	Вид (виды) разрешенного использования	Для ведения личного подсобного хозяйства

КАРТА-ПЛАН ТЕРРИТОРИИ
Сведения об уточняемых земельных участках

1	2	3
7.1.	Дополнительные сведения об использовании земельного участка	—
8.	Кадастровый или иной государственный учетный номер (инвентарный) здания, сооружения, объекта незавершенного строительства, расположенного на земельном участке	05:23:000013:625
9.	Сведения о земельных участках (землях общего пользования, территории общего пользования), посредством которых обеспечивается доступ	—
10.	Иные сведения	—

4. Пояснения к сведениям об уточняемом земельном участке с кадастровым номером 05:23:000013:616 :

1.	—
----	---

1. Сведения о характерных точках границы уточняемого земельного участка с кадастровым номером 05:23:000013:630 :

Система координат МСК-05

Зона № 1

Обозначение характерных точек границ	Координаты, м				Метод определения координат	Формулы, примененные для расчета средней квадратической погрешности определения координат характерных точек границ (M_t), с подставленными в такие формулы значениями и итоговые (вычисленные) значения M_t , м	Описание закрепления точки
	содержатся в Едином государственном реестре недвижимости		определены в результате выполнения комплексных кадастровых работ				
	X	Y	X	Y			
1	2	3	4	5	6	7	8
н2023У	—	—	184518,48	235974,33	—	—	—
н2024У	—	—	184516,34	235995,63	—	—	—
492	184502,04	235994,50	184502,04	235994,50	—	—	—
493	184491,43	235980,85	—	—	—	—	—
н2025У	—	—	184489,20	235984,56	—	—	—
н2026У	—	—	184489,84	235981,99	—	—	—
н2027У	—	—	184491,34	235976,64	—	—	—
н2028У	—	—	184492,30	235971,40	—	—	—
н2029У	—	—	184493,70	235964,90	—	—	—
494	184499,71	235967,08	184499,71	235967,08	—	—	—

КАРТА-ПЛАН ТЕРРИТОРИИ
Сведения об уточняемых земельных участках

490	184523,58	235971,48	—	—	—	—
489	184519,19	236000,98	—	—	—	—
491	184517,24	236000,28	—	—	—	—
495	—	—	184504,41	235967,88	—	—
н2023У	—	—	184518,48	235974,33	—	—

2. Сведения о частях границ уточняемого земельного участка с кадастровым номером 05:23:000013:630 :

Обозначение части границ		Горизонтальное проложение (S), м	Описание прохождения части границ	Сведения о согласовании местоположения границ(согласовано/спорное)
от т.	до т.			
1	2	3	4	5
н2023У	н2024У	21,41	—	—
н2024У	492	14,34	—	—
492	н2025У	16,24	—	—
н2025У	н2026У	2,65	—	—
н2026У	н2027У	5,56	—	—
н2027У	н2028У	5,33	—	—
н2028У	н2029У	6,65	—	—
н2029У	494	6,39	—	—
494	495	4,77	—	—
495	н2023У	15,48	—	—

3. Сведения о характеристиках уточняемого земельного участка с кадастровым номером 05:23:000013:630 :

№ п/п	Наименование характеристик земельного участка	Значение характеристики
1	2	3
1.	Адрес земельного участка	—
1.1.	Сведения о местоположении земельного участка (при отсутствии адреса) в структурированном в соответствии с федеральной информационной адресной системой виде	Республика Дагестан, Ботлихский район, с.Шодрода, ул.Центральная, д. 52 а
1.2.	Дополнительные сведения о местоположении земельного участка	—
2.	Площадь земельного участка ± величина погрешности определения(вычисления) площади ($P \pm \Delta P$), м ²	638±9
3.	Формула, примененная для вычисления предельной погрешности определения площади земельного участка, с подставленными значениями и итоговые (вычисленные) значения (ΔP), м ²	$\Delta P = 3,5 \cdot M_t \cdot \sqrt{P_{\text{Док}}} = 3,5 \cdot 0,10 \cdot \sqrt{719} = 9$

КАРТА-ПЛАН ТЕРРИТОРИИ
Сведения об уточняемых земельных участках

1	2	3
4.	Площадь земельного участка согласно сведениям Единого государственного реестра недвижимости (Ркад), м ²	719
5.	Оценка расхождения Р и Ркад (Р – Ркад), м ²	-81
6.	Предельный минимальный и максимальный размеры земельного участка (Рмин и Рмакс), м ²	—
7.	Вид (виды) разрешенного использования	для ведения личного подсобного хозяйства
7.1.	Дополнительные сведения об использовании земельного участка	—
8.	Кадастровый или иной государственный учетный номер (инвентарный) здания, сооружения, объекта незавершенного строительства, расположенного на земельном участке	—
9.	Сведения о земельных участках (землях общего пользования, территории общего пользования), посредством которых обеспечивается доступ	—
10.	Иные сведения	—

4. Пояснения к сведениям об уточняемом земельном участке с кадастровым номером 05:23:000013:630 :

1.	—
----	---

1. Сведения о характерных точках границы уточняемого земельного участка с кадастровым номером 05:23:000013:631 :

Система координат МСК-05

Зона № 1

Обозначение характерных точек границ	Координаты, м				Метод определения координат	Формулы, примененные для расчета средней квадратической погрешности определения координат характерных точек границ (M _t), с подставленными в такие формулы значениями и итоговые (вычисленные) значения M _t , м	Описание закрепления точки
	содержатся в Едином государственном реестре недвижимости		определены в результате выполнения комплексных кадастровых работ				
	X	Y	X	Y			
1	2	3	4	5	6	7	8
н2225У	—	—	184418,84	236066,03	—	—	—
н2226У	—	—	184419,93	236067,49	—	—	—
н2227У	—	—	184420,94	236070,41	—	—	—
н2228У	—	—	184420,39	236074,42	—	—	—

КАРТА-ПЛАН ТЕРРИТОРИИ
Сведения об уточняемых земельных участках

н2898У	—	—	184419,48	236078,43	—	—
н2899У	—	—	184417,48	236081,87	—	—
н2900У	—	—	184416,17	236081,90	—	—
н2901У	—	—	184410,64	236081,28	—	—
н2902У	—	—	184410,42	236081,47	—	—
н2903У	—	—	184408,75	236083,49	—	—
н2204У	—	—	184403,33	236082,97	—	—
н2203У	—	—	184405,15	236065,24	—	—
н2244У	—	—	184406,97	236064,35	—	—
н2245У	—	—	184411,17	236063,25	—	—
н2202У	—	—	184414,90	236062,62	—	—
н2225У	—	—	184418,84	236066,03	—	—

2. Сведения о частях границ уточняемого земельного участка с кадастровым номером 05:23:000013:631 :

Обозначение части границ		Горизонтальное проложение (S), м	Описание прохождения части границ	Сведения о согласовании местоположения границ(согласовано/спорное)
от т.	до т.			
1	2	3	4	5
н2225У	н2226У	1,82	—	—
н2226У	н2227У	3,09	—	—
н2227У	н2228У	4,05	—	—
н2228У	н2898У	4,11	—	—
н2898У	н2899У	3,98	—	—
н2899У	н2900У	1,31	—	—
н2900У	н2901У	5,56	—	—
н2901У	н2902У	0,29	—	—
н2902У	н2903У	2,62	—	—
н2903У	н2204У	5,44	—	—
н2204У	н2203У	17,82	—	—
н2203У	н2244У	2,03	—	—
н2244У	н2245У	4,34	—	—
н2245У	н2202У	3,78	—	—
н2202У	н2225У	5,21	—	—

КАРТА-ПЛАН ТЕРРИТОРИИ
Сведения об уточняемых земельных участках

3. Сведения о характеристиках уточняемого земельного участка с кадастровым номером 05:23:000013:631 :		
№ п/п	Наименование характеристик земельного участка	Значение характеристики
1	2	3
1.	Адрес земельного участка	368980, Республика Дагестан, Район Ботлихский, Село Шодрода, ул. Центральная , д. 44
1.1.	Сведения о местоположении земельного участка (при отсутствии адреса) в структурированном в соответствии с федеральной информационной адресной системой виде	—
1.2.	Дополнительные сведения о местоположении земельного участка	—
2.	Площадь земельного участка ± величина погрешности определения(вычисления) площади ($P \pm \Delta P$), м ²	284±5
3.	Формула, примененная для вычисления предельной погрешности определения площади земельного участка, с подставленными значениями и итоговые (вычисленные) значения (ΔP), м ²	$\Delta P = 3,5 \cdot M_t \cdot \sqrt{P_{\text{док}}} = 3,5 \cdot 0,10 \cdot \sqrt{200} = 5$
4.	Площадь земельного участка согласно сведениям Единого государственного реестра недвижимости ($P_{\text{кад}}$), м ²	200
5.	Оценка расхождения P и $P_{\text{кад}}$ ($P - P_{\text{кад}}$), м ²	84
6.	Предельный минимальный и максимальный размеры земельного участка ($P_{\text{мин}}$ и $P_{\text{макс}}$), м ²	—
7.	Вид (виды) разрешенного использования	для ведения личного подсобного хозяйства
7.1.	Дополнительные сведения об использовании земельного участка	—
8.	Кадастровый или иной государственный учетный номер (инвентарный) здания, сооружения, объекта незавершенного строительства, расположенного на земельном участке	05:23:000013:632
9.	Сведения о земельных участках (землях общего пользования, территории общего пользования), посредством которых обеспечивается доступ	—
10.	Иные сведения	—
4. Пояснения к сведениям об уточняемом земельном участке с кадастровым номером 05:23:000013:631 :		
1.	—	

КАРТА-ПЛАН ТЕРРИТОРИИ

**Сведения об уточняемых земельных участках, необходимые для исправления реестровых ошибок
в сведениях о местоположении их границ**

1. Сведения о характерных точках границ уточняемого земельного участка с кадастровым номером 05:23:000013:11

Система координат МСК-05

Зона № 1

Обозначение характерных точек границ	Координаты, м				Метод определения координат	Формулы, примененные для расчета средней квадратической погрешности определения координат характерных точек границ (M_t), с подставленными в такие формулы значениями и итоговые (вычисленные) значения M_t , м	Описание закрепления точки
	содержатся в Едином государственном реестре недвижимости		определены в результате выполнения комплексных кадастровых работ				
	X	Y	X	Y			
1	2	3	4	5	6	7	8
н3075У	—	—	184345,93	235754,07	—	—	—
н3076У	—	—	184348,39	235764,44	—	—	—
н3077У	—	—	184350,32	235772,88	—	—	—
н3078У	—	—	184351,38	235778,69	—	—	—
н3079У	—	—	184353,31	235782,55	—	—	—
н3080У	—	—	184352,08	235786,77	—	—	—
н3081У	—	—	184348,21	235793,46	—	—	—
н3082У	—	—	184343,11	235800,14	—	—	—
н3083У	—	—	184338,02	235802,07	—	—	—
н3084У	—	—	184329,75	235799,61	—	—	—
н3085У	—	—	184327,64	235798,55	—	—	—
н3086У	—	—	184327,64	235788,00	—	—	—
н3087У	—	—	184326,94	235782,73	—	—	—
н3088У	—	—	184328,70	235776,05	—	—	—
н3089У	—	—	184329,40	235770,07	—	—	—
н3090У	—	—	184330,98	235763,56	—	—	—
н3091У	—	—	184330,10	235758,64	—	—	—
н3092У	—	—	184327,64	235747,56	—	—	—
н3093У	—	—	184324,12	235739,30	—	—	—
н3094У	—	—	184318,50	235735,61	—	—	—
н3095У	—	—	184333,97	235735,96	—	—	—

КАРТА-ПЛАН ТЕРРИТОРИИ

**Сведения об уточняемых земельных участках, необходимые для исправления реестровых ошибок
в сведениях о местоположении их границ**

н3096У	—	—	184333,62	235736,13	—	—	—
н3097У	—	—	184342,41	235740,18	—	—	—
н3098У	—	—	184344,87	235745,28	—	—	—
н3075У	—	—	184345,93	235754,07	—	—	—
810	184316,19	235752,09	—	—	—	—	—
811	184326,19	235770,07	—	—	—	—	—
812	184321,23	235797,09	—	—	—	—	—
813	184304,23	235794,09	—	—	—	—	—
814	184305,21	235772,10	—	—	—	—	—
815	184301,18	235752,10	—	—	—	—	—
816	184310,18	235753,10	—	—	—	—	—

2. Сведения о частях границ уточняемого земельного участка с кадастровым номером 05:23:000013:11

Обозначение части границ		Горизонтальное проложение (S), м	Описание прохождения части границ	Сведения о согласовании местоположения границ(согласовано/спорное)
от т.	до т.			
1	2	3	4	5
н3075У	н3076У	10,66	—	—
н3076У	н3077У	8,66	—	—
н3077У	н3078У	5,91	—	—
н3078У	н3079У	4,32	—	—
н3079У	н3080У	4,40	—	—
н3080У	н3081У	7,73	—	—
н3081У	н3082У	8,40	—	—
н3082У	н3083У	5,44	—	—
н3083У	н3084У	8,63	—	—
н3084У	н3085У	2,36	—	—
н3085У	н3086У	10,55	—	—
н3086У	н3087У	5,32	—	—
н3087У	н3088У	6,91	—	—
н3088У	н3089У	6,02	—	—
н3089У	н3090У	6,70	—	—
н3090У	н3091У	5,00	—	—
н3091У	н3092У	11,35	—	—

КАРТА-ПЛАН ТЕРРИТОРИИ

Сведения об уточняемых земельных участках, необходимые для исправления реестровых ошибок
в сведениях о местоположении их границ

н3092У	н3093У	8,98	—	—
н3093У	н3094У	6,72	—	—
н3094У	н3095У	15,47	—	—
н3095У	н3096У	0,39	—	—
н3096У	н3097У	9,68	—	—
н3097У	н3098У	5,66	—	—
н3098У	н3075У	8,85	—	—

3. Характеристики уточняемого земельного участка с кадастровым номером 05:23:000013:11

№ п/п	Наименование характеристик земельного участка	Значение характеристики
1	2	3
1.	Адрес земельного участка	—
1.1.	Сведения о местоположении земельного участка (при отсутствии адреса) в структурированном в соответствии с федеральной информационной адресной системой виде	Республика Дагестан, р-н. Ботлихский, с. Шодрода
1.2.	Дополнительные сведения о местоположении земельного участка	—
2.	Площадь земельного участка ± величина погрешности определения (вычисления) площади ($P \pm \Delta P$), м ²	1267±10
3.	Формула, примененная для вычисления предельной погрешности определения площади земельного участка, с подставленными значениями и итоговые (вычисленные) значения (ΔP), м ²	$\Delta P = 3,5 \cdot M_t \cdot \sqrt{P_{\text{док}}} = 3,5 \cdot 0,10 \cdot \sqrt{809} = 10$
4.	Площадь земельного участка согласно сведениям Единого государственного реестра недвижимости ($P_{\text{кад}}$), м ²	809
5.	Оценка расхождения P и $P_{\text{кад}}$ ($P - P_{\text{кад}}$), м ²	458
6.	Предельный минимальный и максимальный размеры земельного участка ($P_{\text{мин}}$ и $P_{\text{макс}}$), м ²	—
7.	Кадастровый или иной государственный учетный номер (инвентарный) здания, сооружения, объекта незавершенного строительства, расположенного на земельном участке	—
8.	Вид (виды) разрешенного использования	Для ведения личного подсобного хозяйства
8.1.	Дополнительные сведения об использовании земельного участка	—
9.	Сведения о земельных участках (землях общего пользования, территории общего пользования), посредством которых обеспечивается доступ	—

КАРТА-ПЛАН ТЕРРИТОРИИ

**Сведения об уточняемых земельных участках, необходимые для исправления реестровых ошибок
в сведениях о местоположении их границ**

1	2	3
10.	Иные сведения	—

4. Пояснения к сведениям об уточняемом земельном участке с кадастровым номером 05:23:000013:11 :

1. —

1. Сведения о характерных точках границ уточняемого земельного участка с кадастровым номером 05:23:000013:12

Система координат МСК-05

Зона № 1

Обозначение характерных точек границ	Координаты, м				Метод определения координат	Формулы, примененные для расчета средней квадратической погрешности определения координат характерных точек границ (M_i), с подставленными в такие формулы значениями и итоговые (вычисленные) значения M_i , м	Описание закрепления точки
	содержатся в Едином государственном реестре недвижимости		определены в результате выполнения комплексных кадастровых работ				
	X	Y	X	Y			
1	2	3	4	5	6	7	8
н3099У	—	—	184031,63	235445,66	—	—	—
н3100У	—	—	184034,44	235447,18	—	—	—
н3101У	—	—	184039,81	235465,65	—	—	—
н3102У	—	—	184041,39	235482,84	—	—	—
н3103У	—	—	184004,91	235474,95	—	—	—
н3104У	—	—	183981,00	235472,81	—	—	—
н3105У	—	—	183982,99	235458,48	—	—	—
н3106У	—	—	183984,59	235446,91	—	—	—
н3107У	—	—	183983,81	235435,48	—	—	—
н3108У	—	—	184008,25	235439,87	—	—	—
н3109У	—	—	184021,75	235443,20	—	—	—
н3099У	—	—	184031,63	235445,66	—	—	—
817	184012,61	235490,12	—	—	—	—	—
818	183979,65	235489,60	—	—	—	—	—
819	183979,65	235482,50	—	—	—	—	—
820	183986,20	235435,35	—	—	—	—	—

КАРТА-ПЛАН ТЕРРИТОРИИ

Сведения об уточняемых земельных участках, необходимые для исправления реестровых ошибок
в сведениях о местоположении их границ

821	184040,44	235440,84	—	—	—	—	—
822	184047,08	235464,68	—	—	—	—	—
823	184051,70	235490,58	—	—	—	—	—

2. Сведения о частях границ уточняемого земельного участка с кадастровым номером 05:23:000013:12

Обозначение части границ		Горизонтальное проложение (S), м	Описание прохождения части границ	Сведения о согласовании местоположения границ(согласовано/спорное)
от т.	до т.			
1	2	3	4	5
н3099У	н3100У	3,19	—	—
н3100У	н3101У	19,23	—	—
н3101У	н3102У	17,26	—	—
н3102У	н3103У	37,32	—	—
н3103У	н3104У	24,01	—	—
н3104У	н3105У	14,47	—	—
н3105У	н3106У	11,68	—	—
н3106У	н3107У	11,46	—	—
н3107У	н3108У	24,83	—	—
н3108У	н3109У	13,90	—	—
н3109У	н3099У	10,18	—	—

3. Характеристики уточняемого земельного участка с кадастровым номером 05:23:000013:12

№ п/п	Наименование характеристик земельного участка	Значение характеристики
1	2	3
1.	Адрес земельного участка	—
1.1.	Сведения о местоположении земельного участка (при отсутствии адреса) в структурированном в соответствии с федеральной информационной адресной системой виде	Республика Дагестан, р-н. Ботлихский, с. Шодрога
1.2.	Дополнительные сведения о местоположении земельного участка	—
2.	Площадь земельного участка ± величина погрешности определения(вычисления) площади ($P \pm \Delta P$), м ²	1991±20
3.	Формула, примененная для вычисления предельной погрешности определения площади земельного участка, с подставленными значениями и итоговые (вычисленные) значения (ΔP), м ²	$\Delta P = 3,5 \cdot M_t \cdot \sqrt{P_{\text{док}}} = 3,5 \cdot 0,10 \cdot \sqrt{3333} = 20$

КАРТА-ПЛАН ТЕРРИТОРИИ

Сведения об уточняемых земельных участках, необходимые для исправления реестровых ошибок
в сведениях о местоположении их границ

1	2	3
4.	Площадь земельного участка согласно сведениям Единого государственного реестра недвижимости (Ркад), м ²	3333
5.	Оценка расхождения Р и Ркад (Р – Ркад), м ²	-1342
6.	Предельный минимальный и максимальный размеры земельного участка (Рмин и Рмакс), м ²	—
7.	Кадастровый или иной государственный учетный номер (инвентарный) здания, сооружения, объекта незавершенного строительства, расположенного на земельном участке	—
8.	Вид (виды) разрешенного использования	Для ведения личного подсобного хозяйства
8.1.	Дополнительные сведения об использовании земельного участка	—
9.	Сведения о земельных участках (землях общего пользования, территории общего пользования), посредством которых обеспечивается доступ	—
10.	Иные сведения	—

4. Пояснения к сведениям об уточняемом земельном участке с кадастровым номером 05:23:000013:12 :

1. —

1. Сведения о характерных точках границ уточняемого земельного участка с кадастровым номером 05:23:000013:23

Система координат МСК-05

Зона № 1

Обозначение характерных точек границ	Координаты, м				Метод определения координат	Формулы, примененные для расчета средней квадратической погрешности определения координат характерных точек границ (M _i), с подставленными в такие формулы значениями и итоговые (вычисленные) значения M _i , м	Описание закрепления точки
	содержатся в Едином государственном реестре недвижимости		определены в результате выполнения комплексных кадастровых работ				
	X	Y	X	Y			
1	2	3	4	5	6	7	8
н3164У	—	—	184200,46	235624,02	—	—	—
н3165У	—	—	184208,48	235629,65	—	—	—
н3166У	—	—	184211,98	235634,26	—	—	—
н3167У	—	—	184213,69	235638,70	—	—	—

КАРТА-ПЛАН ТЕРРИТОРИИ

**Сведения об уточняемых земельных участках, необходимые для исправления реестровых ошибок
в сведениях о местоположении их границ**

н3168У	—	—	184214,46	235643,74	—	—	—
н3169У	—	—	184213,78	235647,92	—	—	—
н3170У	—	—	184211,47	235652,96	—	—	—
н3171У	—	—	184209,76	235655,60	—	—	—
н3172У	—	—	184207,37	235659,10	—	—	—
н3173У	—	—	184205,32	235661,24	—	—	—
н3174У	—	—	184199,43	235664,91	—	—	—
н3175У	—	—	184190,13	235650,48	—	—	—
н3176У	—	—	184181,08	235655,18	—	—	—
н3177У	—	—	184173,66	235657,57	—	—	—
н3178У	—	—	184160,08	235655,69	—	—	—
н3179У	—	—	184163,07	235650,31	—	—	—
н3180У	—	—	184161,71	235645,87	—	—	—
н3181У	—	—	184161,53	235642,88	—	—	—
н3182У	—	—	184163,24	235639,81	—	—	—
н3183У	—	—	184160,34	235630,85	—	—	—
н3184У	—	—	184157,52	235627,60	—	—	—
н3185У	—	—	184156,27	235626,75	—	—	—
н3139У	—	—	184152,07	235622,08	—	—	—
н3158У	—	—	184150,09	235619,32	—	—	—
н3157У	—	—	184159,65	235612,04	—	—	—
н3156У	—	—	184167,79	235605,78	—	—	—
н3155У	—	—	184168,56	235605,14	—	—	—
н3186У	—	—	184172,03	235608,40	—	—	—
н3187У	—	—	184183,13	235613,95	—	—	—
н3188У	—	—	184188,76	235617,02	—	—	—
н3189У	—	—	184194,14	235619,49	—	—	—
н3164У	—	—	184200,46	235624,02	—	—	—
859	184205,21	235626,09	—	—	—	—	—
860	184215,15	235632,15	—	—	—	—	—
861	184216,94	235637,12	—	—	—	—	—
862	184221,09	235649,25	—	—	—	—	—

КАРТА-ПЛАН ТЕРРИТОРИИ

Сведения об уточняемых земельных участках, необходимые для исправления реестровых ошибок
в сведениях о местоположении их границ

863	184217,10	235654,91	—	—	—	—	—
864	184209,38	235664,99	—	—	—	—	—
865	184203,31	235665,13	—	—	—	—	—
866	184193,92	235653,14	—	—	—	—	—
867	184180,00	235661,44	—	—	—	—	—
868	184161,37	235657,46	—	—	—	—	—
869	184164,38	235635,51	—	—	—	—	—
870	184153,60	235620,22	—	—	—	—	—
871	184175,11	235606,81	—	—	—	—	—
872	184196,93	235622,93	—	—	—	—	—

2. Сведения о частях границ уточняемого земельного участка с кадастровым номером 05:23:000013:23

Обозначение части границ		Горизонтальное проложение (S), м	Описание прохождения части границ	Сведения о согласовании местоположения границ(согласовано/спорное)
от т.	до т.			
1	2	3	4	5
н3164У	н3165У	9,80	—	—
н3165У	н3166У	5,79	—	—
н3166У	н3167У	4,76	—	—
н3167У	н3168У	5,10	—	—
н3168У	н3169У	4,23	—	—
н3169У	н3170У	5,54	—	—
н3170У	н3171У	3,15	—	—
н3171У	н3172У	4,24	—	—
н3172У	н3173У	2,96	—	—
н3173У	н3174У	6,94	—	—
н3174У	н3175У	17,17	—	—
н3175У	н3176У	10,20	—	—
н3176У	н3177У	7,80	—	—
н3177У	н3178У	13,71	—	—
н3178У	н3179У	6,16	—	—
н3179У	н3180У	4,64	—	—
н3180У	н3181У	3,00	—	—
н3181У	н3182У	3,51	—	—

КАРТА-ПЛАН ТЕРРИТОРИИ

Сведения об уточняемых земельных участках, необходимые для исправления реестровых ошибок
в сведениях о местоположении их границ

н3182У	н3183У	9,42	—	—
н3183У	н3184У	4,30	—	—
н3184У	н3185У	1,51	—	—
н3185У	н3139У	6,28	—	—
н3139У	н3158У	3,40	—	—
н3158У	н3157У	12,02	—	—
н3157У	н3156У	10,27	—	—
н3156У	н3155У	1,00	—	—
н3155У	н3186У	4,76	—	—
н3186У	н3187У	12,41	—	—
н3187У	н3188У	6,41	—	—
н3188У	н3189У	5,92	—	—
н3189У	н3164У	7,78	—	—

3. Характеристики уточняемого земельного участка с кадастровым номером 05:23:000013:23

№ п/п	Наименование характеристик земельного участка	Значение характеристики
1	2	3
1.	Адрес земельного участка	—
1.1.	Сведения о местоположении земельного участка (при отсутствии адреса) в структурированном в соответствии с федеральной информационной адресной системой виде	Республика Дагестан, р-н Ботлихский, с Шодрода
1.2.	Дополнительные сведения о местоположении земельного участка	—
2.	Площадь земельного участка ± величина погрешности определения(вычисления) площади ($P \pm \Delta P$), м ²	2163±17
3.	Формула, примененная для вычисления предельной погрешности определения площади земельного участка, с подставленными значениями и итоговые (вычисленные) значения (ΔP), м ²	$\Delta P = 3,5 \cdot M_t \cdot \sqrt{P_{\text{док}}} = 3,5 \cdot 0,10 \cdot \sqrt{2337} = 17$
4.	Площадь земельного участка согласно сведениям Единого государственного реестра недвижимости ($P_{\text{кад}}$), м ²	2337
5.	Оценка расхождения P и $P_{\text{кад}}$ ($P - P_{\text{кад}}$), м ²	-174
6.	Предельный минимальный и максимальный размеры земельного участка ($P_{\text{мин}}$ и $P_{\text{макс}}$), м ²	—

КАРТА-ПЛАН ТЕРРИТОРИИ

Сведения об уточняемых земельных участках, необходимые для исправления реестровых ошибок
в сведениях о местоположении их границ

1	2	3
7.	Кадастровый или иной государственный учетный номер (инвентарный) здания, сооружения, объекта незавершенного строительства, расположенного на земельном участке	05:23:000041:26
8.	Вид (виды) разрешенного использования	Для ведения личного подсобного хозяйства
8.1.	Дополнительные сведения об использовании земельного участка	—
9.	Сведения о земельных участках (землях общего пользования, территории общего пользования), посредством которых обеспечивается доступ	—
10.	Иные сведения	—

4. Пояснения к сведениям об уточняемом земельном участке с кадастровым номером 05:23:000013:23 :

1. —

1. Сведения о характерных точках границ уточняемого земельного участка с кадастровым номером 05:23:000013:55

Система координат МСК-05

Зона № 1

Обозначение характерных точек границ	Координаты, м				Метод определения координат	Формулы, примененные для расчета средней квадратической погрешности определения координат характерных точек границ (M_i), с подставленными в такие формулы значениями и итоговые (вычисленные) значения M_i , м	Описание закрепления точки
	содержатся в Едином государственном реестре недвижимости		определены в результате выполнения комплексных кадастровых работ				
	X	Y	X	Y			
1	2	3	4	5	6	7	8
н180У	—	—	184506,25	236247,44	—	—	—
н181У	—	—	184516,17	236258,28	—	—	—
н182У	—	—	184511,48	236262,06	—	—	—
н183У	—	—	184510,10	236261,96	—	—	—
н184У	—	—	184504,88	236261,53	—	—	—
н185У	—	—	184497,52	236260,37	—	—	—
н186У	—	—	184490,87	236256,65	—	—	—
н187У	—	—	184496,08	236248,83	—	—	—
н188У	—	—	184498,85	236245,21	—	—	—

КАРТА-ПЛАН ТЕРРИТОРИИ

Сведения об уточняемых земельных участках, необходимые для исправления реестровых ошибок
в сведениях о местоположении их границ

н189У	—	—	184503,96	236249,25	—	—	—
н180У	—	—	184506,25	236247,44	—	—	—
46	184507,68	236262,48	—	—	—	—	—
47	184518,19	236265,81	—	—	—	—	—
48	184513,89	236274,12	—	—	—	—	—
49	184502,64	236273,14	—	—	—	—	—
50	184504,54	236269,13	—	—	—	—	—

2. Сведения о частях границ уточняемого земельного участка с кадастровым номером 05:23:000013:55

Обозначение части границ		Горизонтальное проложение (S), м	Описание прохождения части границ	Сведения о согласовании местоположения границ(согласовано/спорное)
от т.	до т.			
1	2	3	4	5
н180У	н181У	14,69	—	—
н181У	н182У	6,02	—	—
н182У	н183У	1,38	—	—
н183У	н184У	5,24	—	—
н184У	н185У	7,45	—	—
н185У	н186У	7,62	—	—
н186У	н187У	9,40	—	—
н187У	н188У	4,56	—	—
н188У	н189У	6,51	—	—
н189У	н180У	2,92	—	—

3. Характеристики уточняемого земельного участка с кадастровым номером 05:23:000013:55

№ п/п	Наименование характеристик земельного участка	Значение характеристики
1	2	3
1.	Адрес земельного участка	—
1.1.	Сведения о местоположении земельного участка (при отсутствии адреса) в структурированном в соответствии с федеральной информационной адресной системой виде	Республика Дагестан, р-н. Ботлихский, с. Шодрода, сквер. ур Богьола
1.2.	Дополнительные сведения о местоположении земельного участка	—
2.	Площадь земельного участка ± величина погрешности определения(вычисления) площади ($P \pm \Delta P$), м ²	246±4

КАРТА-ПЛАН ТЕРРИТОРИИ

Сведения об уточняемых земельных участках, необходимые для исправления реестровых ошибок
в сведениях о местоположении их границ

1	2	3
3.	Формула, примененная для вычисления предельной погрешности определения площади земельного участка, с подставленными значениями и итоговые (вычисленные) значения (ΔP), м ²	$\Delta P = 3,5 \cdot M_t \cdot \sqrt{P_{\text{ДОК}}} = 3,5 \cdot 0,10 \cdot \sqrt{113} = 4$
4.	Площадь земельного участка согласно сведениям Единого государственного реестра недвижимости ($P_{\text{кад}}$), м ²	113
5.	Оценка расхождения P и $P_{\text{кад}}$ ($P - P_{\text{кад}}$), м ²	133
6.	Предельный минимальный и максимальный размеры земельного участка ($P_{\text{мин}}$ и $P_{\text{макс}}$), м ²	—
7.	Кадастровый или иной государственный учетный номер (инвентарный) здания, сооружения, объекта незавершенного строительства, расположенного на земельном участке	05:23:000013:186
8.	Вид (виды) разрешенного использования	Для ведения личного подсобного хозяйства
8.1.	Дополнительные сведения об использовании земельного участка	—
9.	Сведения о земельных участках (землях общего пользования, территории общего пользования), посредством которых обеспечивается доступ	—
10.	Иные сведения	—

4. Пояснения к сведениям об уточняемом земельном участке с кадастровым номером 05:23:000013:55 :

1. —

1. Сведения о характерных точках границ уточняемого земельного участка с кадастровым номером 05:23:000013:96

Система координат МСК-05

Зона № 1

Обозначение характерных точек границ	Координаты, м				Метод определения координат	Формулы, примененные для расчета средней квадратической погрешности определения координат характерных точек границ (M_t), с подставленными в такие формулы значениями и итоговые (вычисленные) значения M_t , м	Описание закрепления точки
	содержатся в Едином государственном реестре недвижимости		определены в результате выполнения комплексных кадастровых работ				
	X	Y	X	Y			
1	2	3	4	5	6	7	8
н2143У	—	—	184442,43	235997,76	—	—	—
н2144У	—	—	184453,14	236017,82	—	—	—

КАРТА-ПЛАН ТЕРРИТОРИИ

**Сведения об уточняемых земельных участках, необходимые для исправления реестровых ошибок
в сведениях о местоположении их границ**

н2145У	—	—	184461,91	236036,16	—	—	—
н2146У	—	—	184457,85	236038,94	—	—	—
н2147У	—	—	184453,21	236040,51	—	—	—
н2148У	—	—	184449,57	236043,93	—	—	—
н2149У	—	—	184446,79	236046,57	—	—	—
н2150У	—	—	184444,36	236043,22	—	—	—
н2151У	—	—	184440,36	236039,65	—	—	—
н2152У	—	—	184435,08	236035,58	—	—	—
н2153У	—	—	184432,66	236031,66	—	—	—
н2154У	—	—	184429,66	236032,52	—	—	—
н2155У	—	—	184421,17	236018,39	—	—	—
н2134У	—	—	184414,96	236007,11	—	—	—
н2133У	—	—	184434,44	235999,19	—	—	—
н2132У	—	—	184441,82	235997,15	—	—	—
н2143У	—	—	184442,43	235997,76	—	—	—
546	184445,47	236002,97	—	—	—	—	—
547	184462,51	236040,95	—	—	—	—	—
548	184446,51	236045,97	—	—	—	—	—
549	184424,48	236011,99	—	—	—	—	—

2. Сведения о частях границ уточняемого земельного участка с кадастровым номером 05:23:000013:96

Обозначение части границ		Горизонтальное положение (S), м	Описание прохождения части границ	Сведения о согласовании местоположения границ(согласовано/спорное)
от т.	до т.			
1	2	3	4	5
н2143У	н2144У	22,74	—	—
н2144У	н2145У	20,33	—	—
н2145У	н2146У	4,92	—	—
н2146У	н2147У	4,90	—	—
н2147У	н2148У	4,99	—	—
н2148У	н2149У	3,83	—	—
н2149У	н2150У	4,14	—	—
н2150У	н2151У	5,36	—	—
н2151У	н2152У	6,67	—	—

КАРТА-ПЛАН ТЕРРИТОРИИ

Сведения об уточняемых земельных участках, необходимые для исправления реестровых ошибок
в сведениях о местоположении их границ

н2152У	н2153У	4,61	—	—
н2153У	н2154У	3,12	—	—
н2154У	н2155У	16,48	—	—
н2155У	н2134У	12,88	—	—
н2134У	н2133У	21,03	—	—
н2133У	н2132У	7,66	—	—
н2132У	н2143У	0,86	—	—

3. Характеристики уточняемого земельного участка с кадастровым номером 05:23:000013:96

№ п/п	Наименование характеристик земельного участка	Значение характеристики
1	2	3
1.	Адрес земельного участка	—
1.1.	Сведения о местоположении земельного участка (при отсутствии адреса) в структурированном в соответствии с федеральной информационной адресной системой виде	Республика Дагестан, р-н Ботлихский, с. Шодрода
1.2.	Дополнительные сведения о местоположении земельного участка	—
2.	Площадь земельного участка ± величина погрешности определения (вычисления) площади ($P \pm \Delta P$), м ²	1196±10
3.	Формула, примененная для вычисления предельной погрешности определения площади земельного участка, с подставленными значениями и итоговые (вычисленные) значения (ΔP), м ²	$\Delta P = 3,5 \cdot M_t \cdot \sqrt{P_{\text{док}}} = 3,5 \cdot 0,10 \cdot \sqrt{802} = 10$
4.	Площадь земельного участка согласно сведениям Единого государственного реестра недвижимости ($P_{\text{кад}}$), м ²	802
5.	Оценка расхождения P и $P_{\text{кад}}$ ($P - P_{\text{кад}}$), м ²	394
6.	Предельный минимальный и максимальный размеры земельного участка ($P_{\text{мин}}$ и $P_{\text{макс}}$), м ²	—
7.	Кадастровый или иной государственный учетный номер (инвентарный) здания, сооружения, объекта незавершенного строительства, расположенного на земельном участке	05:23:000013:207
8.	Вид (виды) разрешенного использования	Для ведения личного подсобного хозяйства
8.1.	Дополнительные сведения об использовании земельного участка	—
9.	Сведения о земельных участках (землях общего пользования, территории общего пользования), посредством которых обеспечивается доступ	—

КАРТА-ПЛАН ТЕРРИТОРИИ

**Сведения об уточняемых земельных участках, необходимые для исправления реестровых ошибок
в сведениях о местоположении их границ**

1	2	3
10.	Иные сведения	—

4. Пояснения к сведениям об уточняемом земельном участке с кадастровым номером 05:23:000013:96 :

1. —

1. Сведения о характерных точках границ уточняемого земельного участка с кадастровым номером 05:23:000013:114

Система координат МСК-05

Зона № 1

Обозначение характерных точек границ	Координаты, м				Метод определения координат	Формулы, примененные для расчета средней квадратической погрешности определения координат характерных точек границ (M_i), с подставленными в такие формулы значениями и итоговые (вычисленные) значения M_i , м	Описание закрепления точки
	содержатся в Едином государственном реестре недвижимости		определены в результате выполнения комплексных кадастровых работ				
	X	Y	X	Y			
1	2	3	4	5	6	7	8
н1279У	—	—	184623,22	237359,57	—	—	—
н1280У	—	—	184617,18	237369,39	—	—	—
н1281У	—	—	184613,32	237373,42	—	—	—
н1282У	—	—	184610,10	237377,12	—	—	—
н1283У	—	—	184607,04	237380,10	—	—	—
н1284У	—	—	184603,41	237385,33	—	—	—
н1285У	—	—	184594,39	237377,84	—	—	—
н1286У	—	—	184591,21	237375,00	—	—	—
н1287У	—	—	184605,31	237356,27	—	—	—
н1272У	—	—	184606,65	237354,49	—	—	—
н1271У	—	—	184609,63	237350,79	—	—	—
н1279У	—	—	184623,22	237359,57	—	—	—
305	184627,78	237363,48	—	—	—	—	—
306	184620,84	237375,13	—	—	—	—	—
307	184613,14	237389,65	—	—	—	—	—
308	184596,55	237374,99	—	—	—	—	—

КАРТА-ПЛАН ТЕРРИТОРИИ

Сведения об уточняемых земельных участках, необходимые для исправления реестровых ошибок
в сведениях о местоположении их границ

309	184613,79	237348,89	—	—	—	—	—
-----	-----------	-----------	---	---	---	---	---

2. Сведения о частях границ уточняемого земельного участка с кадастровым номером 05:23:000013:114

Обозначение части границ		Горизонтальное проложение (S), м	Описание прохождения части границ	Сведения о согласовании местоположения границ(согласовано/спорное)
от т.	до т.			
1	2	3	4	5
н1279У	н1280У	11,53	—	—
н1280У	н1281У	5,58	—	—
н1281У	н1282У	4,90	—	—
н1282У	н1283У	4,27	—	—
н1283У	н1284У	6,37	—	—
н1284У	н1285У	11,72	—	—
н1285У	н1286У	4,26	—	—
н1286У	н1287У	23,44	—	—
н1287У	н1272У	2,23	—	—
н1272У	н1271У	4,75	—	—
н1271У	н1279У	16,18	—	—

3. Характеристики уточняемого земельного участка с кадастровым номером 05:23:000013:114

№ п/п	Наименование характеристик земельного участка	Значение характеристики
1	2	3
1.	Адрес земельного участка	—
1.1.	Сведения о местоположении земельного участка (при отсутствии адреса) в структурированном в соответствии с федеральной информационной адресной системой виде	Дагестан респ, р-н Ботлихский, с. Шодрога
1.2.	Дополнительные сведения о местоположении земельного участка	—
2.	Площадь земельного участка ± величина погрешности определения(вычисления) площади ($P \pm \Delta P$), м ²	521±9
3.	Формула, примененная для вычисления предельной погрешности определения площади земельного участка, с подставленными значениями и итоговые (вычисленные) значения (ΔP), м ²	$\Delta P = 3,5 \cdot M_t \cdot \sqrt{P_{\text{Док}}} = 3,5 \cdot 0,10 \cdot \sqrt{627} = 9$
4.	Площадь земельного участка согласно сведениям Единого государственного реестра недвижимости ($P_{\text{кад}}$), м ²	627

КАРТА-ПЛАН ТЕРРИТОРИИ

Сведения об уточняемых земельных участках, необходимые для исправления реестровых ошибок
в сведениях о местоположении их границ

1	2	3
5.	Оценка расхождения Р и Ркад (Р – Ркад), м ²	-106
6.	Предельный минимальный и максимальный размеры земельного участка (Рмин и Рмакс), м ²	—
7.	Кадастровый или иной государственный учетный номер (инвентарный) здания, сооружения, объекта незавершенного строительства, расположенного на земельном участке	05:23:000041:18
8.	Вид (виды) разрешенного использования	Для ведения личного подсобного хозяйства
8.1.	Дополнительные сведения об использовании земельного участка	—
9.	Сведения о земельных участках (землях общего пользования, территории общего пользования), посредством которых обеспечивается доступ	—
10.	Иные сведения	—

4. Пояснения к сведениям об уточняемом земельном участке с кадастровым номером 05:23:000013:114 :

1. —

1. Сведения о характерных точках границ уточняемого земельного участка с кадастровым номером 05:23:000013:123

Система координат МСК-05

Зона № 1

Обозначение характерных точек границ	Координаты, м				Метод определения координат	Формулы, примененные для расчета средней квадратической погрешности определения координат характерных точек границ (M _t), с подставленными в такие формулы значениями и итоговые (вычисленные) значения M _t , м	Описание закрепления точки
	содержатся в Едином государственном реестре недвижимости		определены в результате выполнения комплексных кадастровых работ				
	X	Y	X	Y			
1	2	3	4	5	6	7	8
н852У	—	—	184320,75	236626,02	—	—	—
н851У	—	—	184331,17	236629,78	—	—	—
н850У	—	—	184338,78	236632,83	—	—	—
н849У	—	—	184340,91	236633,74	—	—	—
н848У	—	—	184337,41	236641,58	—	—	—
н847У	—	—	184336,57	236647,82	—	—	—

КАРТА-ПЛАН ТЕРРИТОРИИ

**Сведения об уточняемых земельных участках, необходимые для исправления реестровых ошибок
в сведениях о местоположении их границ**

н889У	—	—	184337,71	236648,33	—	—	—
н846У	—	—	184341,75	236650,11	—	—	—
н845У	—	—	184347,61	236650,95	—	—	—
н844У	—	—	184355,59	236652,14	—	—	—
н890У	—	—	184353,61	236659,48	—	—	—
н891У	—	—	184347,22	236672,95	—	—	—
н892У	—	—	184344,02	236681,06	—	—	—
н893У	—	—	184341,74	236685,74	—	—	—
н894У	—	—	184338,77	236689,51	—	—	—
н895У	—	—	184337,28	236693,85	—	—	—
н896У	—	—	184335,34	236700,82	—	—	—
н897У	—	—	184334,66	236705,27	—	—	—
н898У	—	—	184333,86	236706,98	—	—	—
н899У	—	—	184331,46	236706,76	—	—	—
н900У	—	—	184330,09	236707,90	—	—	—
н901У	—	—	184326,55	236708,58	—	—	—
н902У	—	—	184323,92	236708,93	—	—	—
н903У	—	—	184320,73	236720,12	—	—	—
н904У	—	—	184318,90	236712,81	—	—	—
н905У	—	—	184318,44	236705,39	—	—	—
н906У	—	—	184318,21	236699,90	—	—	—
н907У	—	—	184317,53	236690,43	—	—	—
н908У	—	—	184316,50	236682,09	—	—	—
н909У	—	—	184314,44	236675,46	—	—	—
н910У	—	—	184312,85	236668,50	—	—	—
н867У	—	—	184312,96	236666,33	—	—	—
н865У	—	—	184312,39	236661,99	—	—	—
н864У	—	—	184312,62	236654,91	—	—	—
н863У	—	—	184312,39	236649,31	—	—	—
н862У	—	—	184311,82	236643,37	—	—	—
н861У	—	—	184314,22	236638,24	—	—	—
н860У	—	—	184314,35	236638,24	—	—	—

КАРТА-ПЛАН ТЕРРИТОРИИ

**Сведения об уточняемых земельных участках, необходимые для исправления реестровых ошибок
в сведениях о местоположении их границ**

н859У	—	—	184319,02	236628,86	—	—	—
н852У	—	—	184320,75	236626,02	—	—	—

2. Сведения о частях границ уточняемого земельного участка с кадастровым номером 05:23:000013:123

Обозначение части границ		Горизонтальное проложение (S), м	Описание прохождения части границ	Сведения о согласовании местоположения границ(согласовано/спорное)
от т.	до т.			
1	2	3	4	5
н852У	н851У	11,08	—	—
н851У	н850У	8,20	—	—
н850У	н849У	2,32	—	—
н849У	н848У	8,59	—	—
н848У	н847У	6,30	—	—
н847У	н889У	1,25	—	—
н889У	н846У	4,41	—	—
н846У	н845У	5,92	—	—
н845У	н844У	8,07	—	—
н844У	н890У	7,60	—	—
н890У	н891У	14,91	—	—
н891У	н892У	8,72	—	—
н892У	н893У	5,21	—	—
н893У	н894У	4,80	—	—
н894У	н895У	4,59	—	—
н895У	н896У	7,23	—	—
н896У	н897У	4,50	—	—
н897У	н898У	1,89	—	—
н898У	н899У	2,41	—	—
н899У	н900У	1,78	—	—
н900У	н901У	3,60	—	—
н901У	н902У	2,65	—	—
н902У	н903У	11,64	—	—
н903У	н904У	7,54	—	—
н904У	н905У	7,43	—	—
н905У	н906У	5,49	—	—

КАРТА-ПЛАН ТЕРРИТОРИИ

Сведения об уточняемых земельных участках, необходимые для исправления реестровых ошибок
в сведениях о местоположении их границ

н906У	н907У	9,49	—	—
н907У	н908У	8,40	—	—
н908У	н909У	6,94	—	—
н909У	н910У	7,14	—	—
н910У	н867У	2,17	—	—
н867У	н865У	4,38	—	—
н865У	н864У	7,08	—	—
н864У	н863У	5,60	—	—
н863У	н862У	5,97	—	—
н862У	н861У	5,66	—	—
н861У	н860У	0,13	—	—
н860У	н859У	10,48	—	—
н859У	н852У	3,33	—	—

3. Характеристики уточняемого земельного участка с кадастровым номером 05:23:000013:123

№ п/п	Наименование характеристик земельного участка	Значение характеристики
1	2	3
1.	Адрес земельного участка	—
1.1.	Сведения о местоположении земельного участка (при отсутствии адреса) в структурированном в соответствии с федеральной информационной адресной системой виде	Республика Дагестан, р-н Ботлихский, с Шодрода, туп ур. ЧикIкIу
1.2.	Дополнительные сведения о местоположении земельного участка	—
2.	Площадь земельного участка ± величина погрешности определения(вычисления) площади ($P \pm \Delta P$), м ²	2222±29
3.	Формула, примененная для вычисления предельной погрешности определения площади земельного участка, с подставленными значениями и итоговые (вычисленные) значения (ΔP), м ²	$\Delta P = 3,5 \cdot M_t \cdot \sqrt{P_{\text{док}}} = 3,5 \cdot 0,10 \cdot \sqrt{6900} = 29$
4.	Площадь земельного участка согласно сведениям Единого государственного реестра недвижимости ($P_{\text{кад}}$), м ²	6900
5.	Оценка расхождения P и $P_{\text{кад}}$ ($P - P_{\text{кад}}$), м ²	-4678
6.	Предельный минимальный и максимальный размеры земельного участка ($P_{\text{мин}}$ и $P_{\text{макс}}$), м ²	—

КАРТА-ПЛАН ТЕРРИТОРИИ

Сведения об уточняемых земельных участках, необходимые для исправления реестровых ошибок
в сведениях о местоположении их границ

1	2	3
7.	Кадастровый или иной государственный учетный номер (инвентарный) здания, сооружения, объекта незавершенного строительства, расположенного на земельном участке	—
8.	Вид (виды) разрешенного использования	Для ведения личного подсобного хозяйства и строительства ИЖД
8.1.	Дополнительные сведения об использовании земельного участка	—
9.	Сведения о земельных участках (землях общего пользования, территории общего пользования), посредством которых обеспечивается доступ	—
10.	Иные сведения	—

4. Пояснения к сведениям об уточняемом земельном участке с кадастровым номером 05:23:000013:123 :

1. —

1. Сведения о характерных точках границ уточняемого земельного участка с кадастровым номером 05:23:000013:165

Система координат МСК-05

Зона № 1

Обозначение характерных точек границ	Координаты, м				Метод определения координат	Формулы, примененные для расчета средней квадратической погрешности определения координат характерных точек границ (M_i), с подставленными в такие формулы значениями и итоговые (вычисленные) значения M_i , м	Описание закрепления точки
	содержатся в Едином государственном реестре недвижимости		определены в результате выполнения комплексных кадастровых работ				
	X	Y	X	Y			
1	2	3	4	5	6	7	8
н2451У	—	—	184281,41	236108,28	—	—	—
н2452У	—	—	184289,22	236122,04	—	—	—
н2453У	—	—	184294,14	236130,19	—	—	—
н2454У	—	—	184288,42	236133,19	—	—	—
н2455У	—	—	184283,43	236134,98	—	—	—
н2456У	—	—	184273,72	236137,45	—	—	—
н2457У	—	—	184260,82	236141,84	—	—	—
н2458У	—	—	184246,47	236146,13	—	—	—
н2459У	—	—	184238,99	236147,92	—	—	—

КАРТА-ПЛАН ТЕРРИТОРИИ

**Сведения об уточняемых земельных участках, необходимые для исправления реестровых ошибок
в сведениях о местоположении их границ**

н2460У	—	—	184234,55	236134,15	—	—	—
н2461У	—	—	184233,66	236130,30	—	—	—
н2462У	—	—	184266,17	236115,58	—	—	—
н2463У	—	—	184275,15	236111,56	—	—	—
н2451У	—	—	184281,41	236108,28	—	—	—
583	184287,70	236116,48	—	—	—	—	—
584	184294,89	236128,27	—	—	—	—	—
585	184287,40	236131,85	—	—	—	—	—
586	184249,26	236149,69	—	—	—	—	—
587	184238,98	236132,95	—	—	—	—	—
588	184280,86	236112,72	—	—	—	—	—
589	184284,28	236118,36	—	—	—	—	—

2. Сведения о частях границ уточняемого земельного участка с кадастровым номером 05:23:000013:165

Обозначение части границ		Горизонтальное проложение (S), м	Описание прохождения части границ	Сведения о согласовании местоположения границ(согласовано/спорное)
от т.	до т.			
1	2	3	4	5
н2451У	н2452У	15,82	—	—
н2452У	н2453У	9,52	—	—
н2453У	н2454У	6,46	—	—
н2454У	н2455У	5,30	—	—
н2455У	н2456У	10,02	—	—
н2456У	н2457У	13,63	—	—
н2457У	н2458У	14,98	—	—
н2458У	н2459У	7,69	—	—
н2459У	н2460У	14,47	—	—
н2460У	н2461У	3,95	—	—
н2461У	н2462У	35,69	—	—
н2462У	н2463У	9,84	—	—
н2463У	н2451У	7,07	—	—

КАРТА-ПЛАН ТЕРРИТОРИИ

Сведения об уточняемых земельных участках, необходимые для исправления реестровых ошибок
в сведениях о местоположении их границ

3. Характеристики уточняемого земельного участка с кадастровым номером 05:23:000013:165		
№ п/п	Наименование характеристик земельного участка	Значение характеристики
1	2	3
1.	Адрес земельного участка	—
1.1.	Сведения о местоположении земельного участка (при отсутствии адреса) в структурированном в соответствии с федеральной информационной адресной системой виде	Дагестан респ, р-н Ботлихский, с Шодрога
1.2.	Дополнительные сведения о местоположении земельного участка	—
2.	Площадь земельного участка ± величина погрешности определения(вычисления) площади ($P \pm \Delta P$), м ²	1231±11
3.	Формула, примененная для вычисления предельной погрешности определения площади земельного участка, с подставленными значениями и итоговые (вычисленные) значения (ΔP), м ²	$\Delta P = 3,5 \cdot M_t \cdot \sqrt{P_{\text{ДОК}}} = 3,5 \cdot 0,10 \cdot \sqrt{975} = 11$
4.	Площадь земельного участка согласно сведениям Единого государственного реестра недвижимости ($P_{\text{кад}}$), м ²	975
5.	Оценка расхождения P и $P_{\text{кад}}$ ($P - P_{\text{кад}}$), м ²	256
6.	Предельный минимальный и максимальный размеры земельного участка ($P_{\text{мин}}$ и $P_{\text{макс}}$), м ²	—
7.	Кадастровый или иной государственный учетный номер (инвентарный) здания, сооружения, объекта незавершенного строительства, расположенного на земельном участке	05:23:000013:258
8.	Вид (виды) разрешенного использования	Для ведения личного подсобного хозяйства
8.1.	Дополнительные сведения об использовании земельного участка	—
9.	Сведения о земельных участках (землях общего пользования, территории общего пользования), посредством которых обеспечивается доступ	—
10.	Иные сведения	—
4. Пояснения к сведениям об уточняемом земельном участке с кадастровым номером 05:23:000013:165 :		
1.	—	
1. Сведения о характерных точках границ уточняемого земельного участка с кадастровым номером 05:23:000013:170		
Система координат МСК-05		Зона № 1

КАРТА-ПЛАН ТЕРРИТОРИИ

**Сведения об уточняемых земельных участках, необходимые для исправления реестровых ошибок
в сведениях о местоположении их границ**

Обозначение характерных точек границ	Координаты, м				Метод определения координат	Формулы, примененные для расчета средней квадратической погрешности определения координат характерных точек границ (M_i), с подставленными в такие формулы значениями и итоговые (вычисленные) значения M_i , м	Описание закрепления точки
	содержатся в Едином государственном реестре недвижимости		определены в результате выполнения комплексных кадастровых работ				
	X	Y	X	Y			
1	2	3	4	5	6	7	8
н3024У	—	—	184194,14	236033,49	—	—	—
н3025У	—	—	184200,28	236036,56	—	—	—
н3026У	—	—	184204,72	236040,32	—	—	—
н3027У	—	—	184210,44	236046,21	—	—	—
н3028У	—	—	184215,88	236052,69	—	—	—
н2999У	—	—	184218,38	236053,37	—	—	—
н3010У	—	—	184209,25	236062,17	—	—	—
н3009У	—	—	184206,69	236063,88	—	—	—
н3008У	—	—	184204,19	236065,47	—	—	—
н3007У	—	—	184201,68	236066,95	—	—	—
н3006У	—	—	184198,44	236069,68	—	—	—
н3005У	—	—	184194,54	236073,36	—	—	—
н3029У	—	—	184189,45	236078,79	—	—	—
н3030У	—	—	184185,18	236082,20	—	—	—
н3031У	—	—	184180,88	236083,26	—	—	—
н3032У	—	—	184175,48	236088,89	—	—	—
н3033У	—	—	184171,83	236093,39	—	—	—
н3034У	—	—	184164,44	236104,43	—	—	—
н3035У	—	—	184162,16	236110,18	—	—	—
н3036У	—	—	184161,19	236113,65	—	—	—
н3037У	—	—	184160,28	236120,25	—	—	—
н3038У	—	—	184160,96	236123,74	—	—	—
н3039У	—	—	184160,83	236123,74	—	—	—
н739У	—	—	184157,35	236123,52	—	—	—

КАРТА-ПЛАН ТЕРРИТОРИИ

**Сведения об уточняемых земельных участках, необходимые для исправления реестровых ошибок
в сведениях о местоположении их границ**

н3040У	—	—	184155,23	236123,83	—	—	—
н737У	—	—	184154,43	236120,37	—	—	—
н736У	—	—	184153,84	236117,36	—	—	—
н735У	—	—	184153,93	236114,85	—	—	—
н734У	—	—	184153,76	236112,06	—	—	—
н733У	—	—	184154,34	236108,51	—	—	—
н732У	—	—	184154,34	236106,40	—	—	—
н731У	—	—	184155,46	236102,22	—	—	—
н730У	—	—	184155,28	236097,82	—	—	—
н729У	—	—	184155,42	236095,17	—	—	—
н3041У	—	—	184155,68	236085,78	—	—	—
н3042У	—	—	184158,55	236076,52	—	—	—
н3043У	—	—	184175,31	236052,26	—	—	—
н3044У	—	—	184181,08	236047,15	—	—	—
н3045У	—	—	184186,20	236041,26	—	—	—
н3046У	—	—	184190,81	236036,91	—	—	—
н3024У	—	—	184194,14	236033,49	—	—	—
787	184217,41	236051,03	—	—	—	—	—
788	184181,99	236077,43	—	—	—	—	—
789	184167,76	236098,79	—	—	—	—	—
790	184165,59	236127,25	—	—	—	—	—
791	184159,59	236125,25	—	—	—	—	—
792	184158,56	236097,25	—	—	—	—	—
793	184166,53	236069,25	—	—	—	—	—
794	184199,50	236035,21	—	—	—	—	—
795	184204,49	236037,21	—	—	—	—	—

2. Сведения о частях границ уточняемого земельного участка с кадастровым номером 05:23:000013:170

Обозначение части границ		Горизонтальное положение (S), м	Описание прохождения части границ	Сведения о согласовании местоположения границ(согласовано/спорное)
от т.	до т.			
1	2	3	4	5
н3024У	н3025У	6,86	—	—
н3025У	н3026У	5,82	—	—

КАРТА-ПЛАН ТЕРРИТОРИИ

**Сведения об уточняемых земельных участках, необходимые для исправления реестровых ошибок
в сведениях о местоположении их границ**

н3026У	н3027У	8,21	—	—
н3027У	н3028У	8,46	—	—
н3028У	н2999У	2,59	—	—
н2999У	н3010У	12,68	—	—
н3010У	н3009У	3,08	—	—
н3009У	н3008У	2,96	—	—
н3008У	н3007У	2,91	—	—
н3007У	н3006У	4,24	—	—
н3006У	н3005У	5,36	—	—
н3005У	н3029У	7,44	—	—
н3029У	н3030У	5,46	—	—
н3030У	н3031У	4,43	—	—
н3031У	н3032У	7,80	—	—
н3032У	н3033У	5,79	—	—
н3033У	н3034У	13,29	—	—
н3034У	н3035У	6,19	—	—
н3035У	н3036У	3,60	—	—
н3036У	н3037У	6,66	—	—
н3037У	н3038У	3,56	—	—
н3038У	н3039У	0,13	—	—
н3039У	н739У	3,49	—	—
н739У	н3040У	2,14	—	—
н3040У	н737У	3,55	—	—
н737У	н736У	3,07	—	—
н736У	н735У	2,51	—	—
н735У	н734У	2,80	—	—
н734У	н733У	3,60	—	—
н733У	н732У	2,11	—	—
н732У	н731У	4,33	—	—
н731У	н730У	4,40	—	—
н730У	н729У	2,65	—	—
н729У	н3041У	9,39	—	—

КАРТА-ПЛАН ТЕРРИТОРИИ

Сведения об уточняемых земельных участках, необходимые для исправления реестровых ошибок
в сведениях о местоположении их границ

н3041У	н3042У	9,69	—	—
н3042У	н3043У	29,49	—	—
н3043У	н3044У	7,71	—	—
н3044У	н3045У	7,80	—	—
н3045У	н3046У	6,34	—	—
н3046У	н3024У	4,77	—	—

3. Характеристики уточняемого земельного участка с кадастровым номером 05:23:000013:170

№ п/п	Наименование характеристик земельного участка	Значение характеристики
1	2	3
1.	Адрес земельного участка	—
1.1.	Сведения о местоположении земельного участка (при отсутствии адреса) в структурированном в соответствии с федеральной информационной адресной системой виде	Республика Дагестан, р-н. Ботлихский, с. Шодрога
1.2.	Дополнительные сведения о местоположении земельного участка	—
2.	Площадь земельного участка ± величина погрешности определения(вычисления) площади ($P \pm \Delta P$), м ²	2037±14
3.	Формула, примененная для вычисления предельной погрешности определения площади земельного участка, с подставленными значениями и итоговые (вычисленные) значения (ΔP), м ²	$\Delta P = 3,5 \cdot M_t \cdot \sqrt{P_{\text{док}}} = 3,5 \cdot 0,10 \cdot \sqrt{1512} = 14$
4.	Площадь земельного участка согласно сведениям Единого государственного реестра недвижимости ($P_{\text{кад}}$), м ²	1512
5.	Оценка расхождения P и $P_{\text{кад}}$ ($P - P_{\text{кад}}$), м ²	525
6.	Предельный минимальный и максимальный размеры земельного участка ($P_{\text{мин}}$ и $P_{\text{макс}}$), м ²	—
7.	Кадастровый или иной государственный учетный номер (инвентарный) здания, сооружения, объекта незавершенного строительства, расположенного на земельном участке	—
8.	Вид (виды) разрешенного использования	Для ведения личного подсобного хозяйства и строительства ЖД
8.1.	Дополнительные сведения об использовании земельного участка	—
9.	Сведения о земельных участках (землях общего пользования, территории общего пользования), посредством которых обеспечивается доступ	—
10.	Иные сведения	—

КАРТА-ПЛАН ТЕРРИТОРИИ

**Сведения об уточняемых земельных участках, необходимые для исправления реестровых ошибок
в сведениях о местоположении их границ**

4. Пояснения к сведениям об уточняемом земельном участке с кадастровым номером 05:23:000013:170 :

1. —

1. Сведения о характерных точках границ уточняемого земельного участка с кадастровым номером 05:23:000013:171

Система координат МСК-05

Зона № 1

Обозначение характерных точек границ	Координаты, м				Метод определения координат	Формулы, примененные для расчета средней квадратической погрешности определения координат характерных точек границ (M _г), с подставленными в такие формулы значениями и итоговые (вычисленные) значения M _г , м	Описание закрепления точки
	содержатся в Едином государственном реестре недвижимости		определены в результате выполнения комплексных кадастровых работ				
	X	Y	X	Y			
1	2	3	4	5	6	7	8
н1702У	—	—	184318,54	236358,09	—	—	—
н1703У	—	—	184322,55	236365,87	—	—	—
н1704У	—	—	184329,12	236376,05	—	—	—
н1705У	—	—	184330,32	236374,69	—	—	—
н1706У	—	—	184335,46	236377,90	—	—	—
н1707У	—	—	184340,27	236381,59	—	—	—
н1708У	—	—	184342,30	236382,93	—	—	—
н1709У	—	—	184332,22	236397,64	—	—	—
н1682У	—	—	184329,86	236395,70	—	—	—
н1681У	—	—	184326,21	236393,26	—	—	—
н1680У	—	—	184321,75	236391,09	—	—	—
н1679У	—	—	184319,55	236389,40	—	—	—
н1678У	—	—	184317,52	236388,42	—	—	—
н1677У	—	—	184315,46	236388,29	—	—	—
н1676У	—	—	184313,71	236388,62	—	—	—
н1675У	—	—	184310,06	236390,18	—	—	—
н1674У	—	—	184307,62	236390,72	—	—	—
н1673У	—	—	184306,34	236392,11	—	—	—

КАРТА-ПЛАН ТЕРРИТОРИИ

Сведения об уточняемых земельных участках, необходимые для исправления реестровых ошибок
в сведениях о местоположении их границ

н1710У	—	—	184305,69	236393,36	—	—	—
н1711У	—	—	184289,99	236372,61	—	—	—
н1712У	—	—	184293,68	236369,48	—	—	—
н1713У	—	—	184299,45	236366,91	—	—	—
н1714У	—	—	184308,19	236363,14	—	—	—
н1715У	—	—	184313,48	236360,50	—	—	—
н1702У	—	—	184318,54	236358,09	—	—	—
400	184388,89	236404,00	—	—	—	—	—
401	184388,91	236415,00	—	—	—	—	—
402	184379,91	236418,01	—	—	—	—	—
403	184366,91	236417,02	—	—	—	—	—
404	184354,90	236412,04	—	—	—	—	—
405	184332,88	236392,06	—	—	—	—	—
406	184323,88	236392,08	—	—	—	—	—
407	184310,88	236396,09	—	—	—	—	—
408	184303,85	236374,09	—	—	—	—	—
409	184301,61	236371,15	—	—	—	—	—
410	184305,85	236368,09	—	—	—	—	—
411	184316,84	236364,07	—	—	—	—	—
412	184322,84	236360,08	—	—	—	—	—
413	184332,86	236373,07	—	—	—	—	—
414	184345,87	236383,05	—	—	—	—	—
415	184357,87	236389,02	—	—	—	—	—
416	184356,88	236390,04	—	—	—	—	—
417	184368,87	236394,02	—	—	—	—	—

2. Сведения о частях границ уточняемого земельного участка с кадастровым номером 05:23:000013:171

Обозначение части границ		Горизонтальное проложение (S), м	Описание прохождения части границ	Сведения о согласовании местоположения границ(согласовано/спорное)
от т.	до т.			
1	2	3	4	5
н1702У	н1703У	8,75	—	—
н1703У	н1704У	12,12	—	—
н1704У	н1705У	1,81	—	—

КАРТА-ПЛАН ТЕРРИТОРИИ

Сведения об уточняемых земельных участках, необходимые для исправления реестровых ошибок
в сведениях о местоположении их границ

н1705У	н1706У	6,06	—	—
н1706У	н1707У	6,06	—	—
н1707У	н1708У	2,43	—	—
н1708У	н1709У	17,83	—	—
н1709У	н1682У	3,06	—	—
н1682У	н1681У	4,39	—	—
н1681У	н1680У	4,96	—	—
н1680У	н1679У	2,77	—	—
н1679У	н1678У	2,25	—	—
н1678У	н1677У	2,06	—	—
н1677У	н1676У	1,78	—	—
н1676У	н1675У	3,97	—	—
н1675У	н1674У	2,50	—	—
н1674У	н1673У	1,89	—	—
н1673У	н1710У	1,41	—	—
н1710У	н1711У	26,02	—	—
н1711У	н1712У	4,84	—	—
н1712У	н1713У	6,32	—	—
н1713У	н1714У	9,52	—	—
н1714У	н1715У	5,91	—	—
н1715У	н1702У	5,60	—	—

3. Характеристики уточняемого земельного участка с кадастровым номером 05:23:000013:171

№ п/п	Наименование характеристик земельного участка	Значение характеристики
1	2	3
1.	Адрес земельного участка	—
1.1.	Сведения о местоположении земельного участка (при отсутствии адреса) в структурированном в соответствии с федеральной информационной адресной системой виде	Республика Дагестан, р-н. Ботлихский, с. Шодрога, шодродинский
1.2.	Дополнительные сведения о местоположении земельного участка	—
2.	Площадь земельного участка ± величина погрешности определения(вычисления) площади ($P \pm \Delta P$), м ²	1038±15

КАРТА-ПЛАН ТЕРРИТОРИИ

Сведения об уточняемых земельных участках, необходимые для исправления реестровых ошибок
в сведениях о местоположении их границ

1	2	3
3.	Формула, примененная для вычисления предельной погрешности определения площади земельного участка, с подставленными значениями и итоговые (вычисленные) значения (ΔP), м ²	$\Delta P = 3,5 \cdot M_t \cdot \sqrt{P_{\text{ДОК}}} = 3,5 \cdot 0,10 \cdot \sqrt{1903} = 15$
4.	Площадь земельного участка согласно сведениям Единого государственного реестра недвижимости ($P_{\text{кад}}$), м ²	1903
5.	Оценка расхождения P и $P_{\text{кад}}$ ($P - P_{\text{кад}}$), м ²	-865
6.	Предельный минимальный и максимальный размеры земельного участка ($P_{\text{мин}}$ и $P_{\text{макс}}$), м ²	—
7.	Кадастровый или иной государственный учетный номер (инвентарный) здания, сооружения, объекта незавершенного строительства, расположенного на земельном участке	05:23:000041:20
8.	Вид (виды) разрешенного использования	Для ведения личного подсобного хозяйства
8.1.	Дополнительные сведения об использовании земельного участка	—
9.	Сведения о земельных участках (землях общего пользования, территории общего пользования), посредством которых обеспечивается доступ	—
10.	Иные сведения	—

4. Пояснения к сведениям об уточняемом земельном участке с кадастровым номером 05:23:000013:171 :

1. —

1. Сведения о характерных точках границ уточняемого земельного участка с кадастровым номером 05:23:000013:172

Система координат МСК-05

Зона № 1

Обозначение характерных точек границ	Координаты, м				Метод определения координат	Формулы, примененные для расчета средней квадратической погрешности определения координат характерных точек границ (M_t), с подставленными в такие формулы значениями и итоговые (вычисленные) значения M_t , м	Описание закрепления точки
	содержатся в Едином государственном реестре недвижимости		определены в результате выполнения комплексных кадастровых работ				
	X	Y	X	Y			
1	2	3	4	5	6	7	8
н2090У	—	—	184489,11	235895,64	—	—	—
н2077У	—	—	184490,96	235905,99	—	—	—

КАРТА-ПЛАН ТЕРРИТОРИИ

**Сведения об уточняемых земельных участках, необходимые для исправления реестровых ошибок
в сведениях о местоположении их границ**

н2076У	—	—	184491,53	235914,12	—	—	—
н2075У	—	—	184487,20	235923,32	—	—	—
н2074У	—	—	184484,78	235926,17	—	—	—
н2081У	—	—	184482,49	235926,88	—	—	—
н2080У	—	—	184481,90	235913,09	—	—	—
н2091У	—	—	184479,62	235913,27	—	—	—
н2092У	—	—	184478,31	235896,00	—	—	—
н2093У	—	—	184481,83	235895,75	—	—	—
н2090У	—	—	184489,11	235895,64	—	—	—
525	184492,40	235901,54	—	—	—	—	—
526	184494,90	235901,14	—	—	—	—	—
527	184495,34	235903,95	—	—	—	—	—
528	184497,46	235916,19	—	—	—	—	—
529	184487,21	235918,10	—	—	—	—	—
530	184483,34	235898,91	—	—	—	—	—
531	184491,54	235896,76	—	—	—	—	—

2. Сведения о частях границ уточняемого земельного участка с кадастровым номером 05:23:000013:172

Обозначение части границ		Горизонтальное проложение (S), м	Описание прохождения части границ	Сведения о согласовании местоположения границ(согласовано/спорное)
от т.	до т.			
1	2	3	4	5
н2090У	н2077У	10,51	—	—
н2077У	н2076У	8,15	—	—
н2076У	н2075У	10,17	—	—
н2075У	н2074У	3,74	—	—
н2074У	н2081У	2,40	—	—
н2081У	н2080У	13,80	—	—
н2080У	н2091У	2,29	—	—
н2091У	н2092У	17,32	—	—
н2092У	н2093У	3,53	—	—
н2093У	н2090У	7,28	—	—

КАРТА-ПЛАН ТЕРРИТОРИИ

Сведения об уточняемых земельных участках, необходимые для исправления реестровых ошибок
в сведениях о местоположении их границ

3. Характеристики уточняемого земельного участка с кадастровым номером 05:23:000013:172		
№ п/п	Наименование характеристик земельного участка	Значение характеристики
1	2	3
1.	Адрес земельного участка	—
1.1.	Сведения о местоположении земельного участка (при отсутствии адреса) в структурированном в соответствии с федеральной информационной адресной системой виде	Республика Дагестан, р-н. Ботлихский, с. Шодрода
1.2.	Дополнительные сведения о местоположении земельного участка	—
2.	Площадь земельного участка ± величина погрешности определения(вычисления) площади ($P \pm \Delta P$), м ²	288±5
3.	Формула, примененная для вычисления предельной погрешности определения площади земельного участка, с подставленными значениями и итоговые (вычисленные) значения (ΔP), м ²	$\Delta P = 3,5 \cdot M_t \cdot \sqrt{P_{\text{ДОК}}} = 3,5 \cdot 0,10 \cdot \sqrt{202} = 5$
4.	Площадь земельного участка согласно сведениям Единого государственного реестра недвижимости ($P_{\text{кад}}$), м ²	202
5.	Оценка расхождения P и $P_{\text{кад}}$ ($P - P_{\text{кад}}$), м ²	86
6.	Предельный минимальный и максимальный размеры земельного участка ($P_{\text{мин}}$ и $P_{\text{макс}}$), м ²	—
7.	Кадастровый или иной государственный учетный номер (инвентарный) здания, сооружения, объекта незавершенного строительства, расположенного на земельном участке	05:23:000013:228
8.	Вид (виды) разрешенного использования	Для ведения личного подсобного хозяйства
8.1.	Дополнительные сведения об использовании земельного участка	—
9.	Сведения о земельных участках (землях общего пользования, территории общего пользования), посредством которых обеспечивается доступ	—
10.	Иные сведения	—
4. Пояснения к сведениям об уточняемом земельном участке с кадастровым номером 05:23:000013:172 :		
1.	—	
1. Сведения о характерных точках границ уточняемого земельного участка с кадастровым номером 05:23:000013:173		
Система координат МСК-05		Зона № 1

КАРТА-ПЛАН ТЕРРИТОРИИ

**Сведения об уточняемых земельных участках, необходимые для исправления реестровых ошибок
в сведениях о местоположении их границ**

Обозначение характерных точек границ	Координаты, м				Метод определения координат	Формулы, примененные для расчета средней квадратической погрешности определения координат характерных точек границ (M_i), с подставленными в такие формулы значениями и итоговые (вычисленные) значения M_i , м	Описание закрепления точки
	содержатся в Едином государственном реестре недвижимости		определены в результате выполнения комплексных кадастровых работ				
	X	Y	X	Y			
1	2	3	4	5	6	7	8
н255У	—	—	184489,43	236315,44	—	—	—
н256У	—	—	184494,70	236329,17	—	—	—
н257У	—	—	184498,13	236335,40	—	—	—
н258У	—	—	184499,81	236338,99	—	—	—
н259У	—	—	184494,78	236341,07	—	—	—
н260У	—	—	184490,47	236343,78	—	—	—
н261У	—	—	184486,48	236348,97	—	—	—
н262У	—	—	184482,89	236353,52	—	—	—
н263У	—	—	184480,57	236352,80	—	—	—
н264У	—	—	184477,94	236352,08	—	—	—
н265У	—	—	184473,55	236351,29	—	—	—
н266У	—	—	184472,03	236351,13	—	—	—
н267У	—	—	184466,12	236350,01	—	—	—
н268У	—	—	184461,65	236349,37	—	—	—
н269У	—	—	184456,86	236347,85	—	—	—
н270У	—	—	184453,59	236346,98	—	—	—
н271У	—	—	184453,88	236344,93	—	—	—
н272У	—	—	184455,75	236339,82	—	—	—
н273У	—	—	184460,32	236330,72	—	—	—
н274У	—	—	184462,96	236326,01	—	—	—
н275У	—	—	184467,35	236320,34	—	—	—
н276У	—	—	184475,25	236307,97	—	—	—
н277У	—	—	184477,17	236309,89	—	—	—
н278У	—	—	184482,44	236313,96	—	—	—

КАРТА-ПЛАН ТЕРРИТОРИИ

**Сведения об уточняемых земельных участках, необходимые для исправления реестровых ошибок
в сведениях о местоположении их границ**

н279У	—	—	184488,71	236312,60	—	—	—
н280У	—	—	184488,92	236313,93	—	—	—
н255У	—	—	184489,43	236315,44	—	—	—
59	184487,84	236355,89	—	—	—	—	—
60	184456,83	236350,93	—	—	—	—	—
61	184457,83	236345,94	—	—	—	—	—
62	184477,80	236317,91	—	—	—	—	—
63	184486,80	236319,89	—	—	—	—	—
64	184494,80	236315,88	—	—	—	—	—
65	184495,64	236318,24	—	—	—	—	—
66	184492,45	236319,75	—	—	—	—	—
67	184499,81	236334,88	—	—	—	—	—
68	184503,82	236342,88	—	—	—	—	—

2. Сведения о частях границ уточняемого земельного участка с кадастровым номером 05:23:000013:173

Обозначение части границ		Горизонтальное проложение (S), м	Описание прохождения части границ	Сведения о согласовании местоположения границ(согласовано/спорное)
от т.	до т.			
1	2	3	4	5
н255У	н256У	14,71	—	—
н256У	н257У	7,11	—	—
н257У	н258У	3,96	—	—
н258У	н259У	5,44	—	—
н259У	н260У	5,09	—	—
н260У	н261У	6,55	—	—
н261У	н262У	5,80	—	—
н262У	н263У	2,43	—	—
н263У	н264У	2,73	—	—
н264У	н265У	4,46	—	—
н265У	н266У	1,53	—	—
н266У	н267У	6,02	—	—
н267У	н268У	4,52	—	—
н268У	н269У	5,03	—	—
н269У	н270У	3,38	—	—

КАРТА-ПЛАН ТЕРРИТОРИИ

Сведения об уточняемых земельных участках, необходимые для исправления реестровых ошибок
в сведениях о местоположении их границ

н270У	н271У	2,07	—	—
н271У	н272У	5,44	—	—
н272У	н273У	10,18	—	—
н273У	н274У	5,40	—	—
н274У	н275У	7,17	—	—
н275У	н276У	14,68	—	—
н276У	н277У	2,72	—	—
н277У	н278У	6,66	—	—
н278У	н279У	6,42	—	—
н279У	н280У	1,35	—	—
н280У	н255У	1,59	—	—

3. Характеристики уточняемого земельного участка с кадастровым номером 05:23:000013:173

№ п/п	Наименование характеристик земельного участка	Значение характеристики
1	2	3
1.	Адрес земельного участка	—
1.1.	Сведения о местоположении земельного участка (при отсутствии адреса) в структурированном в соответствии с федеральной информационной адресной системой виде	Республика Дагестан, р-н. Ботлихский, с. Шодрога
1.2.	Дополнительные сведения о местоположении земельного участка	—
2.	Площадь земельного участка ± величина погрешности определения(вычисления) площади ($P \pm \Delta P$), м ²	1222±12
3.	Формула, примененная для вычисления предельной погрешности определения площади земельного участка, с подставленными значениями и итоговые (вычисленные) значения (ΔP), м ²	$\Delta P = 3,5 \cdot M_t \cdot \sqrt{P_{\text{док}}} = 3,5 \cdot 0,10 \cdot \sqrt{1135} = 12$
4.	Площадь земельного участка согласно сведениям Единого государственного реестра недвижимости ($P_{\text{кад}}$), м ²	1135
5.	Оценка расхождения P и $P_{\text{кад}}$ ($P - P_{\text{кад}}$), м ²	87
6.	Предельный минимальный и максимальный размеры земельного участка ($P_{\text{мин}}$ и $P_{\text{макс}}$), м ²	—
7.	Кадастровый или иной государственный учетный номер (инвентарный) здания, сооружения, объекта незавершенного строительства, расположенного на земельном участке	—

КАРТА-ПЛАН ТЕРРИТОРИИ**Сведения об уточняемых земельных участках, необходимые для исправления реестровых ошибок
в сведениях о местоположении их границ**

1	2	3
8.	Вид (виды) разрешенного использования	Для ведения личного подсобного хозяйства
8.1.	Дополнительные сведения об использовании земельного участка	—
9.	Сведения о земельных участках (землях общего пользования, территории общего пользования), посредством которых обеспечивается доступ	—
10.	Иные сведения	—

4. Пояснения к сведениям об уточняемом земельном участке с кадастровым номером 05:23:000013:173 :

1. —

1. Сведения о характерных точках границ уточняемого земельного участка с кадастровым номером 05:23:000013:174

Система координат МСК-05

Зона № 1

Обозначение характерных точек границ	Координаты, м				Метод определения координат	Формулы, примененные для расчета средней квадратической погрешности определения координат характерных точек границ (M_i), с подставленными в такие формулы значениями и итоговые (вычисленные) значения M_i , м	Описание закрепления точки
	содержатся в Едином государственном реестре недвижимости		определены в результате выполнения комплексных кадастровых работ				
	X	Y	X	Y			
1	2	3	4	5	6	7	8
н1759У	—	—	184469,98	236316,22	—	—	—
н275У	—	—	184467,35	236320,34	—	—	—
н1760У	—	—	184464,95	236323,44	—	—	—
н1761У	—	—	184449,18	236314,22	—	—	—
н1762У	—	—	184453,48	236306,58	—	—	—
н1759У	—	—	184469,98	236316,22	—	—	—
63	184486,80	236319,89	—	—	—	—	—
419	184477,49	236303,96	—	—	—	—	—
418	184484,98	236299,40	—	—	—	—	—
64	184494,80	236315,88	—	—	—	—	—

КАРТА-ПЛАН ТЕРРИТОРИИ

Сведения об уточняемых земельных участках, необходимые для исправления реестровых ошибок
в сведениях о местоположении их границ

2. Сведения о частях границ уточняемого земельного участка с кадастровым номером 05:23:000013:174

Обозначение части границ		Горизонтальное проложение (S), м	Описание прохождения части границ	Сведения о согласовании местоположения границ(согласовано/спорное)
от т.	до т.			
1	2	3	4	5
н1759У	н275У	4,89	—	—
н275У	н1760У	3,92	—	—
н1760У	н1761У	18,27	—	—
н1761У	н1762У	8,77	—	—
н1762У	н1759У	19,11	—	—

3. Характеристики уточняемого земельного участка с кадастровым номером 05:23:000013:174

№ п/п	Наименование характеристик земельного участка	Значение характеристики
1	2	3
1.	Адрес земельного участка	—
1.1.	Сведения о местоположении земельного участка (при отсутствии адреса) в структурированном в соответствии с федеральной информационной адресной системой виде	Республика Дагестан, р-н. Ботлихский, с. Шодрода
1.2.	Дополнительные сведения о местоположении земельного участка	—
2.	Площадь земельного участка ± величина погрешности определения(вычисления) площади ($P \pm \Delta P$), м ²	165±5
3.	Формула, примененная для вычисления предельной погрешности определения площади земельного участка, с подставленными значениями и итоговые (вычисленные) значения (ΔP), м ²	$\Delta P = 3,5 \cdot M_t \cdot \sqrt{P_{\text{ДОК}}} = 3,5 \cdot 0,10 \cdot \sqrt{166} = 5$
4.	Площадь земельного участка согласно сведениям Единого государственного реестра недвижимости ($P_{\text{кад}}$), м ²	166
5.	Оценка расхождения P и $P_{\text{кад}}$ ($P - P_{\text{кад}}$), м ²	-1
6.	Предельный минимальный и максимальный размеры земельного участка ($P_{\text{мин}}$ и $P_{\text{макс}}$), м ²	—
7.	Кадастровый или иной государственный учетный номер (инвентарный) здания, сооружения, объекта незавершенного строительства, расположенного на земельном участке	—
8.	Вид (виды) разрешенного использования	Для ведения личного подсобного хозяйства

КАРТА-ПЛАН ТЕРРИТОРИИ

Сведения об уточняемых земельных участках, необходимые для исправления реестровых ошибок
в сведениях о местоположении их границ

1	2	3
8.1.	Дополнительные сведения об использовании земельного участка	—
9.	Сведения о земельных участках (землях общего пользования, территории общего пользования), посредством которых обеспечивается доступ	—
10.	Иные сведения	—

4. Пояснения к сведениям об уточняемом земельном участке с кадастровым номером 05:23:000013:174 :

1.	—
----	---

1. Сведения о характерных точках границ уточняемого земельного участка с кадастровым номером 05:23:000013:175

Система координат МСК-05

Зона № 1

Обозначение характерных точек границ	Координаты, м				Метод определения координат	Формулы, примененные для расчета средней квадратической погрешности определения координат характерных точек границ (M_t), с подставленными в такие формулы значениями и итоговые (вычисленные) значения M_t , м	Описание закрепления точки
	содержатся в Едином государственном реестре недвижимости		определены в результате выполнения комплексных кадастровых работ				
	X	Y	X	Y			
1	2	3	4	5	6	7	8
н1031У	—	—	184205,31	236615,87	—	—	—
н1032У	—	—	184209,04	236618,92	—	—	—
н1033У	—	—	184216,81	236626,07	—	—	—
н1034У	—	—	184220,01	236629,12	—	—	—
н1035У	—	—	184229,02	236635,58	—	—	—
н1036У	—	—	184230,44	236642,33	—	—	—
н1037У	—	—	184230,70	236645,78	—	—	—
н1038У	—	—	184229,17	236649,74	—	—	—
н1039У	—	—	184228,41	236651,21	—	—	—
н1040У	—	—	184219,53	236652,08	—	—	—
н1041У	—	—	184214,76	236652,18	—	—	—
н1008У	—	—	184208,11	236649,49	—	—	—
н1007У	—	—	184206,40	236649,23	—	—	—

КАРТА-ПЛАН ТЕРРИТОРИИ

**Сведения об уточняемых земельных участках, необходимые для исправления реестровых ошибок
в сведениях о местоположении их границ**

н1006У	—	—	184205,90	236649,34	—	—	—
н1005У	—	—	184204,17	236647,76	—	—	—
н1004У	—	—	184201,74	236645,78	—	—	—
н1003У	—	—	184199,05	236642,03	—	—	—
н1002У	—	—	184196,56	236638,47	—	—	—
н1001У	—	—	184193,24	236634,59	—	—	—
н1000У	—	—	184189,21	236629,77	—	—	—
н1042У	—	—	184180,60	236620,08	—	—	—
н1029У	—	—	184176,23	236616,32	—	—	—
н1028У	—	—	184172,78	236611,66	—	—	—
н1027У	—	—	184170,92	236609,42	—	—	—
196	184165,10	236595,25	184165,10	236595,25	—	—	—
197	184186,10	236594,22	—	—	—	—	—
198	184217,14	236629,18	—	—	—	—	—
199	184223,14	236627,18	—	—	—	—	—
200	184230,14	236637,18	—	—	—	—	—
189	184234,15	236639,17	—	—	—	—	—
190	184235,16	236650,17	—	—	—	—	—
191	184234,17	236653,16	—	—	—	—	—
192	184220,17	236662,18	—	—	—	—	—
193	184213,16	236650,18	—	—	—	—	—
194	184203,16	236642,20	—	—	—	—	—
195	184197,15	236640,11	—	—	—	—	—
н1043У	—	—	184184,18	236592,73	—	—	—
н1044У	—	—	184190,28	236599,58	—	—	—
н1045У	—	—	184198,50	236609,34	—	—	—
н1031У	—	—	184205,31	236615,87	—	—	—

2. Сведения о частях границ уточняемого земельного участка с кадастровым номером 05:23:000013:175

Обозначение части границ		Горизонтальное положение (S), м	Описание прохождения части границ	Сведения о согласовании местоположения границ(согласовано/спорное)
от т.	до т.			
1	2	3	4	5
н1031У	н1032У	4,82	—	—

КАРТА-ПЛАН ТЕРРИТОРИИ

Сведения об уточняемых земельных участках, необходимые для исправления реестровых ошибок
в сведениях о местоположении их границ

н1032У	н1033У	10,56	—	—
н1033У	н1034У	4,42	—	—
н1034У	н1035У	11,09	—	—
н1035У	н1036У	6,90	—	—
н1036У	н1037У	3,46	—	—
н1037У	н1038У	4,25	—	—
н1038У	н1039У	1,65	—	—
н1039У	н1040У	8,92	—	—
н1040У	н1041У	4,77	—	—
н1041У	н1008У	7,17	—	—
н1008У	н1007У	1,73	—	—
н1007У	н1006У	0,51	—	—
н1006У	н1005У	2,34	—	—
н1005У	н1004У	3,13	—	—
н1004У	н1003У	4,62	—	—
н1003У	н1002У	4,34	—	—
н1002У	н1001У	5,11	—	—
н1001У	н1000У	6,28	—	—
н1000У	н1042У	12,96	—	—
н1042У	н1029У	5,76	—	—
н1029У	н1028У	5,80	—	—
н1028У	н1027У	2,91	—	—
н1027У	196	15,32	—	—
196	н1043У	19,25	—	—
н1043У	н1044У	9,17	—	—
н1044У	н1045У	12,76	—	—
н1045У	н1031У	9,43	—	—

3. Характеристики уточняемого земельного участка с кадастровым номером 05:23:000013:175

№ п/п	Наименование характеристик земельного участка	Значение характеристики
1	2	3
1.	Адрес земельного участка	—

КАРТА-ПЛАН ТЕРРИТОРИИ

Сведения об уточняемых земельных участках, необходимые для исправления реестровых ошибок
в сведениях о местоположении их границ

1	2	3
1.1.	Сведения о местоположении земельного участка (при отсутствии адреса) в структурированном в соответствии с федеральной информационной адресной системой виде	Республика Дагестан, р-н. Ботлихский, с. Шодрода
1.2.	Дополнительные сведения о местоположении земельного участка	—
2.	Площадь земельного участка ± величина погрешности определения(вычисления) площади ($P \pm \Delta P$), м ²	1638±14
3.	Формула, примененная для вычисления предельной погрешности определения площади земельного участка, с подставленными значениями и итоговые (вычисленные) значения (ΔP), м ²	$\Delta P = 3,5 \cdot M_t \cdot \sqrt{P_{\text{док}}} = 3,5 \cdot 0,10 \cdot \sqrt{1683} = 14$
4.	Площадь земельного участка согласно сведениям Единого государственного реестра недвижимости ($P_{\text{кад}}$), м ²	1683
5.	Оценка расхождения P и $P_{\text{кад}}$ ($P - P_{\text{кад}}$), м ²	-45
6.	Предельный минимальный и максимальный размеры земельного участка ($P_{\text{мин}}$ и $P_{\text{макс}}$), м ²	—
7.	Кадастровый или иной государственный учетный номер (инвентарный) здания, сооружения, объекта незавершенного строительства, расположенного на земельном участке	—
8.	Вид (виды) разрешенного использования	Для ведения личного подсобного хозяйства
8.1.	Дополнительные сведения об использовании земельного участка	—
9.	Сведения о земельных участках (землях общего пользования, территории общего пользования), посредством которых обеспечивается доступ	—
10.	Иные сведения	—

4. Пояснения к сведениям об уточняемом земельном участке с кадастровым номером 05:23:000013:175 :

1. —

1. Сведения о характерных точках границ уточняемого земельного участка с кадастровым номером 05:23:000013:176

Система координат МСК-05

Зона № 1

КАРТА-ПЛАН ТЕРРИТОРИИ

**Сведения об уточняемых земельных участках, необходимые для исправления реестровых ошибок
в сведениях о местоположении их границ**

Обозначение характерных точек границ	Координаты, м				Метод определения координат	Формулы, примененные для расчета средней квадратической погрешности определения координат характерных точек границ (M_i), с подставленными в такие формулы значениями и итоговые (вычисленные) значения M_i , м	Описание закрепления точки
	содержатся в Едином государственном реестре недвижимости		определены в результате выполнения комплексных кадастровых работ				
	X	Y	X	Y			
1	2	3	4	5	6	7	8
н934У	—	—	184268,58	236628,12	—	—	—
н933У	—	—	184268,13	236632,00	—	—	—
н932У	—	—	184267,61	236637,14	—	—	—
н931У	—	—	184266,98	236645,59	—	—	—
н930У	—	—	184267,46	236651,91	—	—	—
н929У	—	—	184269,52	236655,79	—	—	—
н928У	—	—	184275,00	236662,19	—	—	—
н927У	—	—	184281,15	236669,00	—	—	—
н926У	—	—	184267,25	236680,94	—	—	—
н945У	—	—	184262,79	236678,20	—	—	—
н946У	—	—	184261,08	236675,97	—	—	—
н947У	—	—	184258,68	236673,23	—	—	—
н948У	—	—	184256,11	236672,37	—	—	—
н949У	—	—	184253,20	236670,15	—	—	—
н950У	—	—	184250,29	236667,41	—	—	—
н951У	—	—	184247,37	236665,35	—	—	—
н952У	—	—	184245,15	236662,61	—	—	—
н953У	—	—	184241,89	236658,50	—	—	—
н954У	—	—	184241,58	236661,50	—	—	—
н955У	—	—	184239,06	236660,28	—	—	—
н956У	—	—	184237,31	236658,68	—	—	—
н957У	—	—	184236,48	236655,64	—	—	—
н958У	—	—	184235,03	236649,47	—	—	—
н959У	—	—	184234,95	236647,19	—	—	—

КАРТА-ПЛАН ТЕРРИТОРИИ

Сведения об уточняемых земельных участках, необходимые для исправления реестровых ошибок
в сведениях о местоположении их границ

н960У	—	—	184235,18	236645,13	—	—	—
н961У	—	—	184236,25	236643,38	—	—	—
н962У	—	—	184237,16	236642,39	—	—	—
н963У	—	—	184240,74	236641,33	—	—	—
н964У	—	—	184243,71	236640,79	—	—	—
н965У	—	—	184246,98	236639,88	—	—	—
н966У	—	—	184249,65	236638,51	—	—	—
н967У	—	—	184252,46	236636,22	—	—	—
н968У	—	—	184255,05	236634,47	—	—	—
н969У	—	—	184257,94	236632,42	—	—	—
н970У	—	—	184259,92	236630,06	—	—	—
н971У	—	—	184262,74	236626,86	—	—	—
н935У	—	—	184265,71	236623,43	—	—	—
н934У	—	—	184268,58	236628,12	—	—	—
176	184239,16	236645,16	—	—	—	—	—
177	184256,15	236640,14	—	—	—	—	—
178	184257,15	236640,15	—	—	—	—	—
179	184264,14	236634,13	—	—	—	—	—
180	184268,13	236629,13	—	—	—	—	—
181	184271,13	236627,13	—	—	—	—	—
182	184271,15	236640,13	—	—	—	—	—
183	184271,17	236656,13	—	—	—	—	—
184	184286,19	236671,11	—	—	—	—	—
185	184270,19	236684,12	—	—	—	—	—
186	184253,18	236666,15	—	—	—	—	—
187	184234,18	236658,16	—	—	—	—	—
188	184236,22	236653,80	—	—	—	—	—

2. Сведения о частях границ уточняемого земельного участка с кадастровым номером 05:23:000013:176

Обозначение части границ		Горизонтальное положение (S), м	Описание прохождения части границ	Сведения о согласовании местоположения границ(согласовано/спорное)
от т.	до т.			
1	2	3	4	5
н934У	н933У	3,91	—	—

КАРТА-ПЛАН ТЕРРИТОРИИ

**Сведения об уточняемых земельных участках, необходимые для исправления реестровых ошибок
в сведениях о местоположении их границ**

н933У	н932У	5,17	—	—
н932У	н931У	8,47	—	—
н931У	н930У	6,34	—	—
н930У	н929У	4,39	—	—
н929У	н928У	8,43	—	—
н928У	н927У	9,18	—	—
н927У	н926У	18,32	—	—
н926У	н945У	5,23	—	—
н945У	н946У	2,81	—	—
н946У	н947У	3,64	—	—
н947У	н948У	2,71	—	—
н948У	н949У	3,66	—	—
н949У	н950У	4,00	—	—
н950У	н951У	3,57	—	—
н951У	н952У	3,53	—	—
н952У	н953У	5,25	—	—
н953У	н954У	3,02	—	—
н954У	н955У	2,80	—	—
н955У	н956У	2,37	—	—
н956У	н957У	3,15	—	—
н957У	н958У	6,34	—	—
н958У	н959У	2,28	—	—
н959У	н960У	2,07	—	—
н960У	н961У	2,05	—	—
н961У	н962У	1,34	—	—
н962У	н963У	3,73	—	—
н963У	н964У	3,02	—	—
н964У	н965У	3,39	—	—
н965У	н966У	3,00	—	—
н966У	н967У	3,62	—	—
н967У	н968У	3,13	—	—
н968У	н969У	3,54	—	—

КАРТА-ПЛАН ТЕРРИТОРИИ

Сведения об уточняемых земельных участках, необходимые для исправления реестровых ошибок
в сведениях о местоположении их границ

н969У	н970У	3,08	—	—
н970У	н971У	4,27	—	—
н971У	н935У	4,54	—	—
н935У	н934У	5,50	—	—

3. Характеристики уточняемого земельного участка с кадастровым номером 05:23:000013:176

№ п/п	Наименование характеристик земельного участка	Значение характеристики
1	2	3
1.	Адрес земельного участка	—
1.1.	Сведения о местоположении земельного участка (при отсутствии адреса) в структурированном в соответствии с федеральной информационной адресной системой виде	Республика Дагестан, р-н. Ботлихский, с. Шодрога
1.2.	Дополнительные сведения о местоположении земельного участка	—
2.	Площадь земельного участка ± величина погрешности определения(вычисления) площади ($P \pm \Delta P$), м ²	1247±12
3.	Формула, примененная для вычисления предельной погрешности определения площади земельного участка, с подставленными значениями и итоговые (вычисленные) значения (ΔP), м ²	$\Delta P = 3,5 \cdot M_t \cdot \sqrt{P_{\text{ДОК}}} = 3,5 \cdot 0,10 \cdot \sqrt{1249} = 12$
4.	Площадь земельного участка согласно сведениям Единого государственного реестра недвижимости ($P_{\text{кад}}$), м ²	1249
5.	Оценка расхождения P и $P_{\text{кад}}$ ($P - P_{\text{кад}}$), м ²	-2
6.	Предельный минимальный и максимальный размеры земельного участка ($P_{\text{мин}}$ и $P_{\text{макс}}$), м ²	—
7.	Кадастровый или иной государственный учетный номер (инвентарный) здания, сооружения, объекта незавершенного строительства, расположенного на земельном участке	05:23:000013:229
8.	Вид (виды) разрешенного использования	Для ведения личного подсобного хозяйства
8.1.	Дополнительные сведения об использовании земельного участка	—
9.	Сведения о земельных участках (землях общего пользования, территории общего пользования), посредством которых обеспечивается доступ	—
10.	Иные сведения	—

4. Пояснения к сведениям об уточняемом земельном участке с кадастровым номером 05:23:000013:176 :

1.	—
----	---

КАРТА-ПЛАН ТЕРРИТОРИИ

**Сведения об уточняемых земельных участках, необходимые для исправления реестровых ошибок
в сведениях о местоположении их границ**

1. Сведения о характерных точках границ уточняемого земельного участка с кадастровым номером 05:23:000013:177

Система координат МСК-05

Зона № 1

Обозначение характерных точек границ	Координаты, м				Метод определения координат	Формулы, примененные для расчета средней квадратической погрешности определения координат характерных точек границ (M_t), с подставленными в такие формулы значениями и итоговые (вычисленные) значения M_t , м	Описание закрепления точки
	содержатся в Едином государственном реестре недвижимости		определены в результате выполнения комплексных кадастровых работ				
	X	Y	X	Y			
1	2	3	4	5	6	7	8
н2504У	—	—	184246,20	236084,79	—	—	—
н2503У	—	—	184249,53	236097,11	—	—	—
н2492У	—	—	184251,60	236103,43	—	—	—
611	—	—	184251,17	236103,94	—	—	—
625	184252,31	236108,29	184252,31	236108,29	—	—	—
626	184238,47	236113,16	—	—	—	—	—
627	184229,60	236120,22	—	—	—	—	—
609	—	—	184238,47	236113,40	—	—	—
608	—	—	184229,98	236119,98	—	—	—
628	184192,29	236145,89	184192,29	236145,89	—	—	—
629	184187,80	236140,92	184187,80	236140,92	—	—	—
630	184210,13	236112,49	184210,13	236112,49	—	—	—
631	184217,77	236104,66	184217,77	236104,66	—	—	—
632	184229,97	236095,30	184229,97	236095,30	—	—	—
633	184236,05	236088,55	—	—	—	—	—
624	184246,10	236084,96	—	—	—	—	—
н2508У	—	—	184234,07	236088,70	—	—	—
н2504У	—	—	184246,20	236084,79	—	—	—

КАРТА-ПЛАН ТЕРРИТОРИИ

Сведения об уточняемых земельных участках, необходимые для исправления реестровых ошибок
в сведениях о местоположении их границ

2. Сведения о частях границ уточняемого земельного участка с кадастровым номером 05:23:000013:177

Обозначение части границ		Горизонтальное положение (S), м	Описание прохождения части границ	Сведения о согласовании местоположения границ(согласовано/спорное)
от т.	до т.			
1	2	3	4	5
н2504У	н2503У	12,76	—	—
н2503У	н2492У	6,65	—	—
н2492У	611	0,67	—	—
611	625	4,50	—	—
625	609	14,75	—	—
609	608	10,74	—	—
608	628	45,74	—	—
628	629	6,70	—	—
629	630	36,15	—	—
630	631	10,94	—	—
631	632	15,38	—	—
632	н2508У	7,77	—	—
н2508У	н2504У	12,74	—	—

3. Характеристики уточняемого земельного участка с кадастровым номером 05:23:000013:177

№ п/п	Наименование характеристик земельного участка	Значение характеристики
1	2	3
1.	Адрес земельного участка	—
1.1.	Сведения о местоположении земельного участка (при отсутствии адреса) в структурированном в соответствии с федеральной информационной адресной системой виде	Республика Дагестан, Ботлихский р-н., с. Шодрога
1.2.	Дополнительные сведения о местоположении земельного участка	—
2.	Площадь земельного участка ± величина погрешности определения(вычисления) площади ($P \pm \Delta P$), м ²	1284±12
3.	Формула, примененная для вычисления предельной погрешности определения площади земельного участка, с подставленными значениями и итоговые (вычисленные) значения (ΔP), м ²	$\Delta P = 3,5 \cdot M_t \cdot \sqrt{P_{\text{Док}}} = 3,5 \cdot 0,10 \cdot \sqrt{1266} = 12$

КАРТА-ПЛАН ТЕРРИТОРИИ

Сведения об уточняемых земельных участках, необходимые для исправления реестровых ошибок
в сведениях о местоположении их границ

1	2	3
4.	Площадь земельного участка согласно сведениям Единого государственного реестра недвижимости (Ркад), м ²	1266
5.	Оценка расхождения Р и Ркад (Р – Ркад), м ²	18
6.	Предельный минимальный и максимальный размеры земельного участка (Рмин и Рмакс), м ²	—
7.	Кадастровый или иной государственный учетный номер (инвентарный) здания, сооружения, объекта незавершенного строительства, расположенного на земельном участке	05:23:000013:586
8.	Вид (виды) разрешенного использования	Для ведения личного подсобного хозяйства
8.1.	Дополнительные сведения об использовании земельного участка	—
9.	Сведения о земельных участках (землях общего пользования, территории общего пользования), посредством которых обеспечивается доступ	—
10.	Иные сведения	—

4. Пояснения к сведениям об уточняемом земельном участке с кадастровым номером 05:23:000013:177 :

1. —

1. Сведения о характерных точках границ уточняемого земельного участка с кадастровым номером 05:23:000013:178

Система координат МСК-05

Зона № 1

Обозначение характерных точек границ	Координаты, м				Метод определения координат	Формулы, примененные для расчета средней квадратической погрешности определения координат характерных точек границ (M _i), с подставленными в такие формулы значениями и итоговые (вычисленные) значения M _i , м	Описание закрепления точки
	содержатся в Едином государственном реестре недвижимости		определены в результате выполнения комплексных кадастровых работ				
	X	Y	X	Y			
1	2	3	4	5	6	7	8
н1815У	—	—	184442,84	236221,61	—	—	—
н1816У	—	—	184451,61	236226,43	—	—	—
н1817У	—	—	184450,36	236228,91	—	—	—
н1818У	—	—	184448,49	236232,29	—	—	—

КАРТА-ПЛАН ТЕРРИТОРИИ

Сведения об уточняемых земельных участках, необходимые для исправления реестровых ошибок
в сведениях о местоположении их границ

н1819У	—	—	184445,67	236236,87	—	—	—
н1820У	—	—	184442,24	236234,80	—	—	—
н1821У	—	—	184439,79	236233,24	—	—	—
н1822У	—	—	184437,20	236231,26	—	—	—
н1823У	—	—	184433,58	236227,39	—	—	—
н1824У	—	—	184431,53	236225,26	—	—	—
н1825У	—	—	184436,00	236217,81	—	—	—
н1815У	—	—	184442,84	236221,61	—	—	—
420	184454,70	236227,93	—	—	—	—	—
421	184452,81	236237,08	—	—	—	—	—
422	184434,91	236234,02	—	—	—	—	—
423	184436,06	236229,96	—	—	—	—	—
424	184436,90	236224,95	—	—	—	—	—

2. Сведения о частях границ уточняемого земельного участка с кадастровым номером 05:23:000013:178

Обозначение части границ		Горизонтальное проложение (S), м	Описание прохождения части границ	Сведения о согласовании местоположения границ(согласовано/спорное)
от т.	до т.			
1	2	3	4	5
н1815У	н1816У	10,01	—	—
н1816У	н1817У	2,78	—	—
н1817У	н1818У	3,86	—	—
н1818У	н1819У	5,38	—	—
н1819У	н1820У	4,01	—	—
н1820У	н1821У	2,90	—	—
н1821У	н1822У	3,26	—	—
н1822У	н1823У	5,30	—	—
н1823У	н1824У	2,96	—	—
н1824У	н1825У	8,69	—	—
н1825У	н1815У	7,82	—	—

КАРТА-ПЛАН ТЕРРИТОРИИ

Сведения об уточняемых земельных участках, необходимые для исправления реестровых ошибок
в сведениях о местоположении их границ

3. Характеристики уточняемого земельного участка с кадастровым номером 05:23:000013:178		
№ п/п	Наименование характеристик земельного участка	Значение характеристики
1	2	3
1.	Адрес земельного участка	—
1.1.	Сведения о местоположении земельного участка (при отсутствии адреса) в структурированном в соответствии с федеральной информационной адресной системой виде	Республика Дагестан, р-н. Ботлихский, с. Шодрода
1.2.	Дополнительные сведения о местоположении земельного участка	—
2.	Площадь земельного участка ± величина погрешности определения(вычисления) площади ($P \pm \Delta P$), м ²	198±5
3.	Формула, примененная для вычисления предельной погрешности определения площади земельного участка, с подставленными значениями и итоговые (вычисленные) значения (ΔP), м ²	$\Delta P = 3,5 \cdot M_t \cdot \sqrt{P_{\text{ДОК}}} = 3,5 \cdot 0,10 \cdot \sqrt{167} = 5$
4.	Площадь земельного участка согласно сведениям Единого государственного реестра недвижимости ($P_{\text{кад}}$), м ²	167
5.	Оценка расхождения P и $P_{\text{кад}}$ ($P - P_{\text{кад}}$), м ²	31
6.	Предельный минимальный и максимальный размеры земельного участка ($P_{\text{мин}}$ и $P_{\text{макс}}$), м ²	—
7.	Кадастровый или иной государственный учетный номер (инвентарный) здания, сооружения, объекта незавершенного строительства, расположенного на земельном участке	05:23:000013:242
8.	Вид (виды) разрешенного использования	Для ведения личного подсобного хозяйства
8.1.	Дополнительные сведения об использовании земельного участка	—
9.	Сведения о земельных участках (землях общего пользования, территории общего пользования), посредством которых обеспечивается доступ	—
10.	Иные сведения	—
4. Пояснения к сведениям об уточняемом земельном участке с кадастровым номером 05:23:000013:178 :		
1.	—	
1. Сведения о характерных точках границ уточняемого земельного участка с кадастровым номером 05:23:000013:179		
Система координат МСК-05		Зона № 1

КАРТА-ПЛАН ТЕРРИТОРИИ

**Сведения об уточняемых земельных участках, необходимые для исправления реестровых ошибок
в сведениях о местоположении их границ**

Обозначение характерных точек границ	Координаты, м				Метод определения координат	Формулы, примененные для расчета средней квадратической погрешности определения координат характерных точек границ (M_i), с подставленными в такие формулы значениями и итоговые (вычисленные) значения M_i , м	Описание закрепления точки
	содержатся в Едином государственном реестре недвижимости		определены в результате выполнения комплексных кадастровых работ				
	X	Y	X	Y			
1	2	3	4	5	6	7	8
н3631У	—	—	184285,46	236022,43	—	—	—
н3632У	—	—	184288,02	236028,32	—	—	—
н3633У	—	—	184289,81	236034,72	—	—	—
н3634У	—	—	184291,77	236043,52	—	—	—
н3635У	—	—	184292,97	236049,92	—	—	—
н3636У	—	—	184294,16	236054,36	—	—	—
н3637У	—	—	184296,58	236068,09	—	—	—
н3049У	—	—	184287,39	236067,89	—	—	—
н3638У	—	—	184287,00	236062,01	—	—	—
н3048У	—	—	184287,00	236062,00	—	—	—
н3047У	—	—	184283,03	236047,92	—	—	—
н3639У	—	—	184279,15	236041,69	—	—	—
н3640У	—	—	184276,46	236037,36	—	—	—
н3060У	—	—	184274,58	236034,34	—	—	—
н3641У	—	—	184272,82	236032,15	—	—	—
н3631У	—	—	184285,46	236022,43	—	—	—
926	184299,51	236049,10	—	—	—	—	—
927	184296,53	236061,10	—	—	—	—	—
928	184308,52	236061,08	—	—	—	—	—
929	184305,53	236072,09	—	—	—	—	—
930	184297,54	236074,11	—	—	—	—	—
931	184291,53	236061,11	—	—	—	—	—
932	184279,50	236050,11	—	—	—	—	—
933	184272,50	236052,13	—	—	—	—	—

КАРТА-ПЛАН ТЕРРИТОРИИ

Сведения об уточняемых земельных участках, необходимые для исправления реестровых ошибок
в сведениях о местоположении их границ

934	184271,50	236044,14	—	—	—	—	—
935	184292,49	236031,11	—	—	—	—	—

2. Сведения о частях границ уточняемого земельного участка с кадастровым номером 05:23:000013:179

Обозначение части границ		Горизонтальное проложение (S), м	Описание прохождения части границ	Сведения о согласовании местоположения границ(согласовано/спорное)
от т.	до т.			
1	2	3	4	5
н3631У	н3632У	6,42	—	—
н3632У	н3633У	6,65	—	—
н3633У	н3634У	9,02	—	—
н3634У	н3635У	6,51	—	—
н3635У	н3636У	4,60	—	—
н3636У	н3637У	13,94	—	—
н3637У	н3049У	9,19	—	—
н3049У	н3638У	5,89	—	—
н3638У	н3048У	0,01	—	—
н3048У	н3047У	14,63	—	—
н3047У	н3639У	7,34	—	—
н3639У	н3640У	5,10	—	—
н3640У	н3060У	3,56	—	—
н3060У	н3641У	2,81	—	—
н3641У	н3631У	15,95	—	—

3. Характеристики уточняемого земельного участка с кадастровым номером 05:23:000013:179

№ п/п	Наименование характеристик земельного участка	Значение характеристики
1	2	3
1.	Адрес земельного участка	—
1.1.	Сведения о местоположении земельного участка (при отсутствии адреса) в структурированном в соответствии с федеральной информационной адресной системой виде	Республика Дагестан, р-н. Ботлихский, с. Шодрода
1.2.	Дополнительные сведения о местоположении земельного участка	—
2.	Площадь земельного участка ± величина погрешности определения(вычисления) площади ($P \pm \Delta P$), м ²	465±9

КАРТА-ПЛАН ТЕРРИТОРИИ

Сведения об уточняемых земельных участках, необходимые для исправления реестровых ошибок
в сведениях о местоположении их границ

1	2	3
3.	Формула, примененная для вычисления предельной погрешности определения площади земельного участка, с подставленными значениями и итоговые (вычисленные) значения (ΔP), м ²	$\Delta P = 3,5 \cdot M_t \cdot \sqrt{P_{\text{ДОК}}} = 3,5 \cdot 0,10 \cdot \sqrt{625} = 9$
4.	Площадь земельного участка согласно сведениям Единого государственного реестра недвижимости ($P_{\text{кад}}$), м ²	625
5.	Оценка расхождения P и $P_{\text{кад}}$ ($P - P_{\text{кад}}$), м ²	-160
6.	Предельный минимальный и максимальный размеры земельного участка ($P_{\text{мин}}$ и $P_{\text{макс}}$), м ²	—
7.	Кадастровый или иной государственный учетный номер (инвентарный) здания, сооружения, объекта незавершенного строительства, расположенного на земельном участке	—
8.	Вид (виды) разрешенного использования	Для ведения личного подсобного хозяйства
8.1.	Дополнительные сведения об использовании земельного участка	—
9.	Сведения о земельных участках (землях общего пользования, территории общего пользования), посредством которых обеспечивается доступ	—
10.	Иные сведения	—

4. Пояснения к сведениям об уточняемом земельном участке с кадастровым номером 05:23:000013:179 :

1. —

1. Сведения о характерных точках границ уточняемого земельного участка с кадастровым номером 05:23:000013:180

Система координат МСК-05

Зона № 1

Обозначение характерных точек границ	Координаты, м				Метод определения координат	Формулы, примененные для расчета средней квадратической погрешности определения координат характерных точек границ (M_t), с подставленными в такие формулы значениями и итоговые (вычисленные) значения M_t , м	Описание закрепления точки
	содержатся в Едином государственном реестре недвижимости		определены в результате выполнения комплексных кадастровых работ				
	X	Y	X	Y			
1	2	3	4	5	6	7	8
н2366У	—	—	184372,26	236143,64	—	—	—
н2367У	—	—	184365,25	236152,42	—	—	—

КАРТА-ПЛАН ТЕРРИТОРИИ

Сведения об уточняемых земельных участках, необходимые для исправления реестровых ошибок
в сведениях о местоположении их границ

н2368У	—	—	184367,69	236153,04	—	—	—
н2369У	—	—	184373,63	236155,61	—	—	—
н2370У	—	—	184375,94	236156,54	—	—	—
н2371У	—	—	184369,42	236168,69	—	—	—
н2372У	—	—	184359,84	236163,55	—	—	—
н2373У	—	—	184354,83	236161,70	—	—	—
н2374У	—	—	184360,70	236150,52	—	—	—
н2375У	—	—	184358,56	236148,99	—	—	—
н2376У	—	—	184367,33	236137,29	—	—	—
н2377У	—	—	184370,26	236139,82	—	—	—
н2378У	—	—	184369,60	236140,66	—	—	—
н2366У	—	—	184372,26	236143,64	—	—	—
578	184372,28	236158,83	—	—	—	—	—
579	184382,79	236170,06	—	—	—	—	—
580	184375,15	236179,28	—	—	—	—	—
581	184369,58	236174,03	—	—	—	—	—
582	184363,54	236168,02	—	—	—	—	—

2. Сведения о частях границ уточняемого земельного участка с кадастровым номером 05:23:000013:180

Обозначение части границ		Горизонтальное проложение (S), м	Описание прохождения части границ	Сведения о согласовании местоположения границ(согласовано/спорное)
от т.	до т.			
1	2	3	4	5
н2366У	н2367У	11,24	—	—
н2367У	н2368У	2,52	—	—
н2368У	н2369У	6,47	—	—
н2369У	н2370У	2,49	—	—
н2370У	н2371У	13,79	—	—
н2371У	н2372У	10,87	—	—
н2372У	н2373У	5,34	—	—
н2373У	н2374У	12,63	—	—
н2374У	н2375У	2,63	—	—
н2375У	н2376У	14,62	—	—
н2376У	н2377У	3,87	—	—

КАРТА-ПЛАН ТЕРРИТОРИИ

Сведения об уточняемых земельных участках, необходимые для исправления реестровых ошибок
в сведениях о местоположении их границ

н2377У	н2378У	1,07	—	—
н2378У	н2366У	3,99	—	—

3. Характеристики уточняемого земельного участка с кадастровым номером 05:23:000013:180

№ п/п	Наименование характеристик земельного участка	Значение характеристики
1	2	3
1.	Адрес земельного участка	—
1.1.	Сведения о местоположении земельного участка (при отсутствии адреса) в структурированном в соответствии с федеральной информационной адресной системой виде	Республика Дагестан, р-н. Ботлихский, с. Шодрода
1.2.	Дополнительные сведения о местоположении земельного участка	—
2.	Площадь земельного участка ± величина погрешности определения (вычисления) площади ($P \pm \Delta P$), м ²	311±5
3.	Формула, примененная для вычисления предельной погрешности определения площади земельного участка, с подставленными значениями и итоговые (вычисленные) значения (ΔP), м ²	$\Delta P = 3,5 \cdot M_t \cdot \sqrt{P_{\text{док}}} = 3,5 \cdot 0,10 \cdot \sqrt{195} = 5$
4.	Площадь земельного участка согласно сведениям Единого государственного реестра недвижимости ($P_{\text{кад}}$), м ²	195
5.	Оценка расхождения P и $P_{\text{кад}}$ ($P - P_{\text{кад}}$), м ²	116
6.	Предельный минимальный и максимальный размеры земельного участка ($P_{\text{мин}}$ и $P_{\text{макс}}$), м ²	—
7.	Кадастровый или иной государственный учетный номер (инвентарный) здания, сооружения, объекта незавершенного строительства, расположенного на земельном участке	05:23:000013:226
8.	Вид (виды) разрешенного использования	Для ведения личного подсобного хозяйства
8.1.	Дополнительные сведения об использовании земельного участка	—
9.	Сведения о земельных участках (землях общего пользования, территории общего пользования), посредством которых обеспечивается доступ	—
10.	Иные сведения	—

4. Пояснения к сведениям об уточняемом земельном участке с кадастровым номером 05:23:000013:180 :

1.	—
----	---

1. Сведения о характерных точках границ уточняемого земельного участка с кадастровым номером 05:23:000013:182

КАРТА-ПЛАН ТЕРРИТОРИИ

**Сведения об уточняемых земельных участках, необходимые для исправления реестровых ошибок
в сведениях о местоположении их границ**

Система координат МСК-05

Зона № 1

Обозначение характерных точек границ	Координаты, м				Метод определения координат	Формулы, примененные для расчета средней квадратической погрешности определения координат характерных точек границ (M_i), с подставленными в такие формулы значениями и итоговые (вычисленные) значения M_i , м	Описание закрепления точки
	содержатся в Едином государственном реестре недвижимости		определены в результате выполнения комплексных кадастровых работ				
	X	Y	X	Y			
1	2	3	4	5	6	7	8
н2030У	—	—	184523,63	235940,61	—	—	—
н2031У	—	—	184531,27	235968,48	—	—	—
н2032У	—	—	184532,57	235971,30	—	—	—
н2033У	—	—	184533,24	235974,16	—	—	—
н2034У	—	—	184525,97	235973,37	—	—	—
н2023У	—	—	184518,48	235974,33	—	—	—
495	184504,41	235967,88	184504,41	235967,88	—	—	—
494	—	—	184499,71	235967,08	—	—	—
н2029У	—	—	184493,70	235964,90	—	—	—
н2035У	—	—	184495,02	235958,80	—	—	—
н2036У	—	—	184498,16	235947,73	—	—	—
н2037У	—	—	184499,94	235934,33	—	—	—
498	184505,38	235937,65	184505,38	235937,65	—	—	—
499	184515,39	235937,87	184515,39	235937,87	—	—	—
496	184527,79	235937,89	—	—	—	—	—
497	184536,43	235973,85	—	—	—	—	—
н2038У	—	—	184521,64	235933,34	—	—	—
н2030У	—	—	184523,63	235940,61	—	—	—

2. Сведения о частях границ уточняемого земельного участка с кадастровым номером 05:23:000013:182

Обозначение части границ		Горизонтальное положение (S), м	Описание прохождения части границ	Сведения о согласовании местоположения границ(согласовано/спорное)
от т.	до т.			

КАРТА-ПЛАН ТЕРРИТОРИИ

Сведения об уточняемых земельных участках, необходимые для исправления реестровых ошибок
в сведениях о местоположении их границ

1	2	3	4	5
н2030У	н2031У	28,90	—	—
н2031У	н2032У	3,11	—	—
н2032У	н2033У	2,94	—	—
н2033У	н2034У	7,31	—	—
н2034У	н2023У	7,55	—	—
н2023У	495	15,48	—	—
495	494	4,77	—	—
494	н2029У	6,39	—	—
н2029У	н2035У	6,24	—	—
н2035У	н2036У	11,51	—	—
н2036У	н2037У	13,52	—	—
н2037У	498	6,37	—	—
498	499	10,01	—	—
499	н2038У	7,72	—	—
н2038У	н2030У	7,54	—	—

3. Характеристики уточняемого земельного участка с кадастровым номером 05:23:000013:182

№ п/п	Наименование характеристик земельного участка	Значение характеристики
1	2	3
1.	Адрес земельного участка	—
1.1.	Сведения о местоположении земельного участка (при отсутствии адреса) в структурированном в соответствии с федеральной информационной адресной системой виде	Республика Дагестан, р-н. Ботлихский, с. Шодрода
1.2.	Дополнительные сведения о местоположении земельного участка	—
2.	Площадь земельного участка ± величина погрешности определения(вычисления) площади ($P \pm \Delta P$), м ²	1056±10
3.	Формула, примененная для вычисления предельной погрешности определения площади земельного участка, с подставленными значениями и итоговые (вычисленные) значения (ΔP), м ²	$\Delta P = 3,5 \cdot M_t \cdot \sqrt{P_{\text{док}}} = 3,5 \cdot 0,10 \cdot \sqrt{887} = 10$
4.	Площадь земельного участка согласно сведениям Единого государственного реестра недвижимости ($P_{\text{кад}}$), м ²	887
5.	Оценка расхождения P и $P_{\text{кад}}$ ($P - P_{\text{кад}}$), м ²	169

КАРТА-ПЛАН ТЕРРИТОРИИ

Сведения об уточняемых земельных участках, необходимые для исправления реестровых ошибок
в сведениях о местоположении их границ

1	2	3
6.	Предельный минимальный и максимальный размеры земельного участка (Р _{мин} и Р _{макс}), м ²	—
7.	Кадастровый или иной государственный учетный номер (инвентарный) здания, сооружения, объекта незавершенного строительства, расположенного на земельном участке	—
8.	Вид (виды) разрешенного использования	Для ведения личного подсобного хозяйства
8.1.	Дополнительные сведения об использовании земельного участка	—
9.	Сведения о земельных участках (землях общего пользования, территории общего пользования), посредством которых обеспечивается доступ	—
10.	Иные сведения	—

4. Пояснения к сведениям об уточняемом земельном участке с кадастровым номером 05:23:000013:182 :

1. —

1. Сведения о характерных точках границ уточняемого земельного участка с кадастровым номером 05:23:000013:183

Система координат МСК-05

Зона № 1

Обозначение характерных точек границ	Координаты, м				Метод определения координат	Формулы, примененные для расчета средней квадратической погрешности определения координат характерных точек границ (M _t), с подставленными в такие формулы значениями и итоговые (вычисленные) значения M _t , м	Описание закрепления точки
	содержатся в Едином государственном реестре недвижимости		определены в результате выполнения комплексных кадастровых работ				
	X	Y	X	Y			
1	2	3	4	5	6	7	8
н167У	—	—	184554,04	236251,14	—	—	—
н168У	—	—	184546,85	236280,24	—	—	—
н169У	—	—	184540,39	236278,44	—	—	—
н170У	—	—	184536,08	236273,17	—	—	—
н171У	—	—	184529,73	236268,62	—	—	—
н172У	—	—	184525,66	236265,63	—	—	—
н173У	—	—	184522,92	236263,52	—	—	—

КАРТА-ПЛАН ТЕРРИТОРИИ

**Сведения об уточняемых земельных участках, необходимые для исправления реестровых ошибок
в сведениях о местоположении их границ**

н174У	—	—	184523,49	236262,20	—	—	—
н175У	—	—	184525,14	236259,16	—	—	—
н176У	—	—	184527,48	236258,63	—	—	—
н177У	—	—	184534,77	236256,71	—	—	—
н178У	—	—	184531,05	236245,57	—	—	—
н179У	—	—	184531,53	236245,87	—	—	—
н167У	—	—	184554,04	236251,14	—	—	—
40	184549,18	236257,18	—	—	—	—	—
41	184555,73	236261,82	—	—	—	—	—
42	184542,15	236281,08	—	—	—	—	—
43	184530,75	236271,85	—	—	—	—	—
44	184537,74	236262,83	—	—	—	—	—
45	184541,78	236266,28	—	—	—	—	—

2. Сведения о частях границ уточняемого земельного участка с кадастровым номером 05:23:000013:183

Обозначение части границ		Горизонтальное проложение (S), м	Описание прохождения части границ	Сведения о согласовании местоположения границ(согласовано/спорное)
от т.	до т.			
1	2	3	4	5
н167У	н168У	29,98	—	—
н168У	н169У	6,71	—	—
н169У	н170У	6,81	—	—
н170У	н171У	7,81	—	—
н171У	н172У	5,05	—	—
н172У	н173У	3,46	—	—
н173У	н174У	1,44	—	—
н174У	н175У	3,46	—	—
н175У	н176У	2,40	—	—
н176У	н177У	7,54	—	—
н177У	н178У	11,74	—	—
н178У	н179У	0,57	—	—
н179У	н167У	23,12	—	—

КАРТА-ПЛАН ТЕРРИТОРИИ

Сведения об уточняемых земельных участках, необходимые для исправления реестровых ошибок
в сведениях о местоположении их границ

3. Характеристики уточняемого земельного участка с кадастровым номером 05:23:000013:183		
№ п/п	Наименование характеристик земельного участка	Значение характеристики
1	2	3
1.	Адрес земельного участка	—
1.1.	Сведения о местоположении земельного участка (при отсутствии адреса) в структурированном в соответствии с федеральной информационной адресной системой виде	респ Дагестан, р-н Ботлихский, с Шодрога
1.2.	Дополнительные сведения о местоположении земельного участка	—
2.	Площадь земельного участка ± величина погрешности определения(вычисления) площади ($P \pm \Delta P$), м ²	594±6
3.	Формула, примененная для вычисления предельной погрешности определения площади земельного участка, с подставленными значениями и итоговые (вычисленные) значения (ΔP), м ²	$\Delta P = 3,5 \cdot M_t \cdot \sqrt{P_{\text{ДОК}}} = 3,5 \cdot 0,10 \cdot \sqrt{264} = 6$
4.	Площадь земельного участка согласно сведениям Единого государственного реестра недвижимости ($P_{\text{кад}}$), м ²	264
5.	Оценка расхождения P и $P_{\text{кад}}$ ($P - P_{\text{кад}}$), м ²	330
6.	Предельный минимальный и максимальный размеры земельного участка ($P_{\text{мин}}$ и $P_{\text{макс}}$), м ²	—
7.	Кадастровый или иной государственный учетный номер (инвентарный) здания, сооружения, объекта незавершенного строительства, расположенного на земельном участке	—
8.	Вид (виды) разрешенного использования	для ведения личного подсобного хозяйства
8.1.	Дополнительные сведения об использовании земельного участка	—
9.	Сведения о земельных участках (землях общего пользования, территории общего пользования), посредством которых обеспечивается доступ	—
10.	Иные сведения	—
4. Пояснения к сведениям об уточняемом земельном участке с кадастровым номером 05:23:000013:183 :		
1.	—	
1. Сведения о характерных точках границ уточняемого земельного участка с кадастровым номером 05:23:000013:184		
Система координат МСК-05		Зона № 1

КАРТА-ПЛАН ТЕРРИТОРИИ

**Сведения об уточняемых земельных участках, необходимые для исправления реестровых ошибок
в сведениях о местоположении их границ**

Обозначение характерных точек границ	Координаты, м				Метод определения координат	Формулы, примененные для расчета средней квадратической погрешности определения координат характерных точек границ (M_i), с подставленными в такие формулы значениями и итоговые (вычисленные) значения M_i , м	Описание закрепления точки
	содержатся в Едином государственном реестре недвижимости		определены в результате выполнения комплексных кадастровых работ				
	X	Y	X	Y			
1	2	3	4	5	6	7	8
н190У	—	—	184518,38	236227,14	—	—	—
н191У	—	—	184517,42	236228,42	—	—	—
н192У	—	—	184516,54	236229,45	—	—	—
н193У	—	—	184514,87	236231,85	—	—	—
н194У	—	—	184509,20	236241,35	—	—	—
н195У	—	—	184501,06	236238,79	—	—	—
н196У	—	—	184503,29	236234,00	—	—	—
н197У	—	—	184509,20	236222,27	—	—	—
н198У	—	—	184513,91	236224,66	—	—	—
н190У	—	—	184518,38	236227,14	—	—	—
51	184522,15	236238,53	—	—	—	—	—
52	184515,79	236252,51	—	—	—	—	—
53	184507,77	236247,58	—	—	—	—	—
54	184510,32	236239,09	—	—	—	—	—

2. Сведения о частях границ уточняемого земельного участка с кадастровым номером 05:23:000013:184

Обозначение части границ		Горизонтальное проложение (S), м	Описание прохождения части границ	Сведения о согласовании местоположения границ(согласовано/спорное)
от т.	до т.			
1	2	3	4	5
н190У	н191У	1,60	—	—
н191У	н192У	1,35	—	—
н192У	н193У	2,92	—	—
н193У	н194У	11,06	—	—
н194У	н195У	8,53	—	—

КАРТА-ПЛАН ТЕРРИТОРИИ

Сведения об уточняемых земельных участках, необходимые для исправления реестровых ошибок
в сведениях о местоположении их границ

н195У	н196У	5,28	—	—
н196У	н197У	13,13	—	—
н197У	н198У	5,28	—	—
н198У	н190У	5,11	—	—

3. Характеристики уточняемого земельного участка с кадастровым номером 05:23:000013:184

№ п/п	Наименование характеристик земельного участка	Значение характеристики
1	2	3
1.	Адрес земельного участка	—
1.1.	Сведения о местоположении земельного участка (при отсутствии адреса) в структурированном в соответствии с федеральной информационной адресной системой виде	Дагестан респ, р-н Ботлихский, с Шодрода
1.2.	Дополнительные сведения о местоположении земельного участка	—
2.	Площадь земельного участка ± величина погрешности определения(вычисления) площади ($P \pm \Delta P$), м ²	163±4
3.	Формула, примененная для вычисления предельной погрешности определения площади земельного участка, с подставленными значениями и итоговые (вычисленные) значения (ΔP), м ²	$\Delta P = 3,5 \cdot M_t \cdot \sqrt{P_{\text{ДОК}}} = 3,5 \cdot 0,10 \cdot \sqrt{121} = 4$
4.	Площадь земельного участка согласно сведениям Единого государственного реестра недвижимости ($P_{\text{кад}}$), м ²	121
5.	Оценка расхождения P и $P_{\text{кад}}$ ($P - P_{\text{кад}}$), м ²	42
6.	Предельный минимальный и максимальный размеры земельного участка ($P_{\text{мин}}$ и $P_{\text{макс}}$), м ²	—
7.	Кадастровый или иной государственный учетный номер (инвентарный) здания, сооружения, объекта незавершенного строительства, расположенного на земельном участке	05:23:000013:340
8.	Вид (виды) разрешенного использования	для ведения личного подсобного хозяйства
8.1.	Дополнительные сведения об использовании земельного участка	—
9.	Сведения о земельных участках (землях общего пользования, территории общего пользования), посредством которых обеспечивается доступ	—
10.	Иные сведения	—

4. Пояснения к сведениям об уточняемом земельном участке с кадастровым номером 05:23:000013:184 :

1.	—
----	---

КАРТА-ПЛАН ТЕРРИТОРИИ

**Сведения об уточняемых земельных участках, необходимые для исправления реестровых ошибок
в сведениях о местоположении их границ**

1. Сведения о характерных точках границ уточняемого земельного участка с кадастровым номером 05:23:000013:202

Система координат МСК-05

Зона № 1

Обозначение характерных точек границ	Координаты, м				Метод определения координат	Формулы, примененные для расчета средней квадратической погрешности определения координат характерных точек границ (M_t), с подставленными в такие формулы значениями и итоговые (вычисленные) значения M_t , м	Описание закрепления точки
	содержатся в Едином государственном реестре недвижимости		определены в результате выполнения комплексных кадастровых работ				
	X	Y	X	Y			
1	2	3	4	5	6	7	8
н1296У	—	—	184639,56	237370,07	—	—	—
н1297У	—	—	184644,88	237373,54	—	—	—
н1298У	—	—	184666,19	237391,46	—	—	—
н1299У	—	—	184662,41	237397,58	—	—	—
н1300У	—	—	184654,27	237406,04	—	—	—
н1301У	—	—	184644,45	237415,94	—	—	—
н1302У	—	—	184641,55	237418,52	—	—	—
н1303У	—	—	184628,26	237407,08	—	—	—
н1294У	—	—	184616,43	237395,88	—	—	—
н1293У	—	—	184621,75	237389,36	—	—	—
н1292У	—	—	184627,06	237383,08	—	—	—
н1291У	—	—	184630,04	237380,98	—	—	—
н1290У	—	—	184632,94	237378,65	—	—	—
н1289У	—	—	184637,21	237374,30	—	—	—
н1296У	—	—	184639,56	237370,07	—	—	—
316	184649,96	237378,73	—	—	—	—	—
317	184657,97	237389,73	—	—	—	—	—
318	184645,00	237419,74	—	—	—	—	—
319	184619,98	237398,77	—	—	—	—	—
320	184644,95	237374,74	—	—	—	—	—

КАРТА-ПЛАН ТЕРРИТОРИИ

Сведения об уточняемых земельных участках, необходимые для исправления реестровых ошибок
в сведениях о местоположении их границ

2. Сведения о частях границ уточняемого земельного участка с кадастровым номером 05:23:000013:202

Обозначение части границ		Горизонтальное положение (S), м	Описание прохождения части границ	Сведения о согласовании местоположения границ(согласовано/спорное)
от т.	до т.			
1	2	3	4	5
н1296У	н1297У	6,35	—	—
н1297У	н1298У	27,84	—	—
н1298У	н1299У	7,19	—	—
н1299У	н1300У	11,74	—	—
н1300У	н1301У	13,94	—	—
н1301У	н1302У	3,88	—	—
н1302У	н1303У	17,54	—	—
н1303У	н1294У	16,29	—	—
н1294У	н1293У	8,42	—	—
н1293У	н1292У	8,22	—	—
н1292У	н1291У	3,65	—	—
н1291У	н1290У	3,72	—	—
н1290У	н1289У	6,10	—	—
н1289У	н1296У	4,84	—	—

3. Характеристики уточняемого земельного участка с кадастровым номером 05:23:000013:202

№ п/п	Наименование характеристик земельного участка	Значение характеристики
1	2	3
1.	Адрес земельного участка	—
1.1.	Сведения о местоположении земельного участка (при отсутствии адреса) в структурированном в соответствии с федеральной информационной адресной системой виде	Дагестан респ, р-н Ботлихский, с Шодрода
1.2.	Дополнительные сведения о местоположении земельного участка	—
2.	Площадь земельного участка ± величина погрешности определения(вычисления) площади ($P \pm \Delta P$), м ²	1253±10
3.	Формула, примененная для вычисления предельной погрешности определения площади земельного участка, с подставленными значениями и итоговые (вычисленные) значения (ΔP), м ²	$\Delta P = 3,5 \cdot M_t \cdot \sqrt{P_{\text{ДОК}}} = 3,5 \cdot 0,10 \cdot \sqrt{866} = 10$

КАРТА-ПЛАН ТЕРРИТОРИИ

Сведения об уточняемых земельных участках, необходимые для исправления реестровых ошибок
в сведениях о местоположении их границ

1	2	3
4.	Площадь земельного участка согласно сведениям Единого государственного реестра недвижимости (Ркад), м ²	866
5.	Оценка расхождения Р и Ркад (Р – Ркад), м ²	387
6.	Предельный минимальный и максимальный размеры земельного участка (Рмин и Рмакс), м ²	—
7.	Кадастровый или иной государственный учетный номер (инвентарный) здания, сооружения, объекта незавершенного строительства, расположенного на земельном участке	05:23:000013:222
8.	Вид (виды) разрешенного использования	для ведения личного подсобного хозяйства
8.1.	Дополнительные сведения об использовании земельного участка	—
9.	Сведения о земельных участках (землях общего пользования, территории общего пользования), посредством которых обеспечивается доступ	—
10.	Иные сведения	—

4. Пояснения к сведениям об уточняемом земельном участке с кадастровым номером 05:23:000013:202 :

1. —

1. Сведения о характерных точках границ уточняемого земельного участка с кадастровым номером 05:23:000013:203

Система координат МСК-05

Зона № 1

Обозначение характерных точек границ	Координаты, м				Метод определения координат	Формулы, примененные для расчета средней квадратической погрешности определения координат характерных точек границ (M _i), с подставленными в такие формулы значениями и итоговые (вычисленные) значения M _i , м	Описание закрепления точки
	содержатся в Едином государственном реестре недвижимости		определены в результате выполнения комплексных кадастровых работ				
	X	Y	X	Y			
1	2	3	4	5	6	7	8
н2551У	—	—	184332,69	236167,46	—	—	—
н2552У	—	—	184338,79	236172,84	—	—	—
н2553У	—	—	184340,16	236176,40	—	—	—
н2554У	—	—	184333,36	236179,25	—	—	—

КАРТА-ПЛАН ТЕРРИТОРИИ

Сведения об уточняемых земельных участках, необходимые для исправления реестровых ошибок
в сведениях о местоположении их границ

н2555У	—	—	184328,00	236181,60	—	—	—
н2556У	—	—	184323,74	236183,14	—	—	—
н2557У	—	—	184319,38	236183,87	—	—	—
н2558У	—	—	184318,47	236181,23	—	—	—
н2559У	—	—	184314,00	236182,51	—	—	—
н2560У	—	—	184311,77	236175,17	—	—	—
н2561У	—	—	184308,40	236167,69	—	—	—
н2562У	—	—	184306,78	236167,82	—	—	—
н2563У	—	—	184305,48	236161,50	—	—	—
н2564У	—	—	184310,78	236160,44	—	—	—
н2565У	—	—	184314,45	236159,72	—	—	—
н2566У	—	—	184320,12	236163,28	—	—	—
н2567У	—	—	184323,26	236165,50	—	—	—
н2568У	—	—	184324,28	236165,90	—	—	—
н2569У	—	—	184325,82	236162,42	—	—	—
н2551У	—	—	184332,69	236167,46	—	—	—
639	184334,62	236168,08	—	—	—	—	—
640	184345,58	236177,00	—	—	—	—	—
641	184346,62	236178,09	—	—	—	—	—
642	184332,36	236184,76	—	—	—	—	—
643	184325,78	236187,16	—	—	—	—	—
644	184323,66	236183,10	—	—	—	—	—
645	184318,67	236186,10	—	—	—	—	—
646	184313,63	236171,98	—	—	—	—	—
647	184310,71	236165,12	—	—	—	—	—
648	184316,73	236161,09	—	—	—	—	—
649	184330,61	236171,12	—	—	—	—	—
650	184331,64	236170,15	—	—	—	—	—

2. Сведения о частях границ уточняемого земельного участка с кадастровым номером 05:23:000013:203

Обозначение части границ		Горизонтальное проложение (S), м	Описание прохождения части границ	Сведения о согласовании местоположения границ(согласовано/спорное)
от т.	до т.			

КАРТА-ПЛАН ТЕРРИТОРИИ

**Сведения об уточняемых земельных участках, необходимые для исправления реестровых ошибок
в сведениях о местоположении их границ**

1	2	3	4	5
н2551У	н2552У	8,13	—	—
н2552У	н2553У	3,81	—	—
н2553У	н2554У	7,37	—	—
н2554У	н2555У	5,85	—	—
н2555У	н2556У	4,53	—	—
н2556У	н2557У	4,42	—	—
н2557У	н2558У	2,79	—	—
н2558У	н2559У	4,65	—	—
н2559У	н2560У	7,67	—	—
н2560У	н2561У	8,20	—	—
н2561У	н2562У	1,63	—	—
н2562У	н2563У	6,45	—	—
н2563У	н2564У	5,40	—	—
н2564У	н2565У	3,74	—	—
н2565У	н2566У	6,69	—	—
н2566У	н2567У	3,85	—	—
н2567У	н2568У	1,10	—	—
н2568У	н2569У	3,81	—	—
н2569У	н2551У	8,52	—	—

3. Характеристики уточняемого земельного участка с кадастровым номером 05:23:000013:203

№ п/п	Наименование характеристик земельного участка	Значение характеристики
1	2	3
1.	Адрес земельного участка	—
1.1.	Сведения о местоположении земельного участка (при отсутствии адреса) в структурированном в соответствии с федеральной информационной адресной системой виде	Респ. Дагестан, р-н Ботлихский, с. Шодрога
1.2.	Дополнительные сведения о местоположении земельного участка	—
2.	Площадь земельного участка ± величина погрешности определения(вычисления) площади ($P \pm \Delta P$), м ²	490±8

КАРТА-ПЛАН ТЕРРИТОРИИ

Сведения об уточняемых земельных участках, необходимые для исправления реестровых ошибок
в сведениях о местоположении их границ

1	2	3
3.	Формула, примененная для вычисления предельной погрешности определения площади земельного участка, с подставленными значениями и итоговые (вычисленные) значения (ΔP), м ²	$\Delta P = 3,5 \cdot M_t \cdot \sqrt{P_{\text{ДОК}}} = 3,5 \cdot 0,10 \cdot \sqrt{476} = 8$
4.	Площадь земельного участка согласно сведениям Единого государственного реестра недвижимости ($P_{\text{кад}}$), м ²	476
5.	Оценка расхождения P и $P_{\text{кад}}$ ($P - P_{\text{кад}}$), м ²	14
6.	Предельный минимальный и максимальный размеры земельного участка ($P_{\text{мин}}$ и $P_{\text{макс}}$), м ²	—
7.	Кадастровый или иной государственный учетный номер (инвентарный) здания, сооружения, объекта незавершенного строительства, расположенного на земельном участке	05:23:000013:206
8.	Вид (виды) разрешенного использования	для ведения личного подсобного хозяйства
8.1.	Дополнительные сведения об использовании земельного участка	—
9.	Сведения о земельных участках (землях общего пользования, территории общего пользования), посредством которых обеспечивается доступ	—
10.	Иные сведения	—

4. Пояснения к сведениям об уточняемом земельном участке с кадастровым номером 05:23:000013:203 :

1. —

1. Сведения о характерных точках границ уточняемого земельного участка с кадастровым номером 05:23:000013:204

Система координат МСК-05

Зона № 1

Обозначение характерных точек границ	Координаты, м				Метод определения координат	Формулы, примененные для расчета средней квадратической погрешности определения координат характерных точек границ (M_t), с подставленными в такие формулы значениями и итоговые (вычисленные) значения M_t , м	Описание закрепления точки
	содержатся в Едином государственном реестре недвижимости		определены в результате выполнения комплексных кадастровых работ				
	X	Y	X	Y			
1	2	3	4	5	6	7	8
н3110У	—	—	184335,24	235213,26	—	—	—
н3111У	—	—	184341,00	235216,59	—	—	—

КАРТА-ПЛАН ТЕРРИТОРИИ

**Сведения об уточняемых земельных участках, необходимые для исправления реестровых ошибок
в сведениях о местоположении их границ**

н3112У	—	—	184346,51	235223,76	—	—	—
н3113У	—	—	184350,73	235229,65	—	—	—
н3114У	—	—	184351,76	235234,39	—	—	—
н3115У	—	—	184351,50	235239,77	—	—	—
н3116У	—	—	184350,22	235243,61	—	—	—
н3117У	—	—	184323,84	235248,47	—	—	—
н3118У	—	—	184277,69	235249,77	—	—	—
н3119У	—	—	184278,33	235243,76	—	—	—
н3120У	—	—	184277,69	235237,87	—	—	—
н3121У	—	—	184277,17	235231,08	—	—	—
н3122У	—	—	184277,05	235226,09	—	—	—
н3123У	—	—	184277,37	235222,61	—	—	—
н3124У	—	—	184278,45	235215,84	—	—	—
н3125У	—	—	184279,41	235213,13	—	—	—
н3126У	—	—	184281,59	235211,08	—	—	—
н3127У	—	—	184288,50	235207,76	—	—	—
н3128У	—	—	184299,13	235205,71	—	—	—
н3129У	—	—	184306,94	235205,96	—	—	—
н3130У	—	—	184316,16	235208,27	—	—	—
н3131У	—	—	184327,04	235210,32	—	—	—
н3110У	—	—	184335,24	235213,26	—	—	—
824	184320,61	235212,11	—	—	—	—	—
825	184340,62	235219,09	—	—	—	—	—
826	184351,84	235233,73	—	—	—	—	—
827	184344,98	235236,31	—	—	—	—	—
828	184335,64	235240,09	—	—	—	—	—
829	184277,71	235259,05	—	—	—	—	—
830	184279,65	235250,15	—	—	—	—	—
831	184278,63	235227,15	—	—	—	—	—
832	184280,61	235216,15	—	—	—	—	—
833	184287,61	235213,14	—	—	—	—	—
834	184300,61	235211,13	—	—	—	—	—

КАРТА-ПЛАН ТЕРРИТОРИИ

**Сведения об уточняемых земельных участках, необходимые для исправления реестровых ошибок
в сведениях о местоположении их границ**

2. Сведения о частях границ уточняемого земельного участка с кадастровым номером 05:23:000013:204

Обозначение части границ		Горизонтальное положение (S), м	Описание прохождения части границ	Сведения о согласовании местоположения границ(согласовано/спорное)
от т.	до т.			
1	2	3	4	5
н3110У	н3111У	6,65	—	—
н3111У	н3112У	9,04	—	—
н3112У	н3113У	7,25	—	—
н3113У	н3114У	4,85	—	—
н3114У	н3115У	5,39	—	—
н3115У	н3116У	4,05	—	—
н3116У	н3117У	26,82	—	—
н3117У	н3118У	46,17	—	—
н3118У	н3119У	6,04	—	—
н3119У	н3120У	5,92	—	—
н3120У	н3121У	6,81	—	—
н3121У	н3122У	4,99	—	—
н3122У	н3123У	3,49	—	—
н3123У	н3124У	6,86	—	—
н3124У	н3125У	2,88	—	—
н3125У	н3126У	2,99	—	—
н3126У	н3127У	7,67	—	—
н3127У	н3128У	10,83	—	—
н3128У	н3129У	7,81	—	—
н3129У	н3130У	9,50	—	—
н3130У	н3131У	11,07	—	—
н3131У	н3110У	8,71	—	—

3. Характеристики уточняемого земельного участка с кадастровым номером 05:23:000013:204

№ п/п	Наименование характеристик земельного участка	Значение характеристики
1	2	3
1.	Адрес земельного участка	—

КАРТА-ПЛАН ТЕРРИТОРИИ

Сведения об уточняемых земельных участках, необходимые для исправления реестровых ошибок
в сведениях о местоположении их границ

1	2	3
1.1.	Сведения о местоположении земельного участка (при отсутствии адреса) в структурированном в соответствии с федеральной информационной адресной системой виде	Респ. Дагестан, р-н Ботлихский, с. Шодрога
1.2.	Дополнительные сведения о местоположении земельного участка	—
2.	Площадь земельного участка \pm величина погрешности определения(вычисления) площади ($P \pm \Delta P$), м ²	2705 \pm 17
3.	Формула, примененная для вычисления предельной погрешности определения площади земельного участка, с подставленными значениями и итоговые (вычисленные) значения (ΔP), м ²	$\Delta P = 3,5 \cdot M_t \cdot \sqrt{P_{\text{док}}} = 3,5 \cdot 0,10 \cdot \sqrt{2258} = 17$
4.	Площадь земельного участка согласно сведениям Единого государственного реестра недвижимости ($P_{\text{кад}}$), м ²	2258
5.	Оценка расхождения P и $P_{\text{кад}}$ ($P - P_{\text{кад}}$), м ²	447
6.	Предельный минимальный и максимальный размеры земельного участка ($P_{\text{мин}}$ и $P_{\text{макс}}$), м ²	—
7.	Кадастровый или иной государственный учетный номер (инвентарный) здания, сооружения, объекта незавершенного строительства, расположенного на земельном участке	05:23:000041:19
8.	Вид (виды) разрешенного использования	для ведения личного подсобного хозяйства
8.1.	Дополнительные сведения об использовании земельного участка	—
9.	Сведения о земельных участках (землях общего пользования, территории общего пользования), посредством которых обеспечивается доступ	—
10.	Иные сведения	—

4. Пояснения к сведениям об уточняемом земельном участке с кадастровым номером 05:23:000013:204 :

1. —

1. Сведения о характерных точках границ уточняемого земельного участка с кадастровым номером 05:23:000013:208

Система координат МСК-05

Зона № 1

КАРТА-ПЛАН ТЕРРИТОРИИ

**Сведения об уточняемых земельных участках, необходимые для исправления реестровых ошибок
в сведениях о местоположении их границ**

Обозначение характерных точек границ	Координаты, м				Метод определения координат	Формулы, примененные для расчета средней квадратической погрешности определения координат характерных точек границ (M_i), с подставленными в такие формулы значениями и итоговые (вычисленные) значения M_i , м	Описание закрепления точки
	содержатся в Едином государственном реестре недвижимости		определены в результате выполнения комплексных кадастровых работ				
	X	Y	X	Y			
1	2	3	4	5	6	7	8
н63У	—	—	184571,17	236328,61	—	—	—
н64У	—	—	184570,53	236334,04	—	—	—
н65У	—	—	184569,52	236341,12	—	—	—
н66У	—	—	184569,84	236358,41	—	—	—
н67У	—	—	184561,65	236358,41	—	—	—
н68У	—	—	184564,84	236365,23	—	—	—
н69У	—	—	184567,71	236370,97	—	—	—
н70У	—	—	184566,12	236372,20	—	—	—
н71У	—	—	184562,82	236375,07	—	—	—
н72У	—	—	184561,91	236376,35	—	—	—
н73У	—	—	184560,00	236378,32	—	—	—
н74У	—	—	184557,12	236377,73	—	—	—
н75У	—	—	184554,25	236376,29	—	—	—
н76У	—	—	184550,31	236373,95	—	—	—
н77У	—	—	184548,24	236371,29	—	—	—
н78У	—	—	184546,37	236365,86	—	—	—
н79У	—	—	184544,72	236361,87	—	—	—
н80У	—	—	184543,29	236357,24	—	—	—
н81У	—	—	184542,44	236353,20	—	—	—
н82У	—	—	184542,38	236350,27	—	—	—
н83У	—	—	184541,33	236345,19	—	—	—
н84У	—	—	184541,51	236342,03	—	—	—
н85У	—	—	184541,47	236338,77	—	—	—
н86У	—	—	184541,72	236336,96	—	—	—

КАРТА-ПЛАН ТЕРРИТОРИИ**Сведения об уточняемых земельных участках, необходимые для исправления реестровых ошибок
в сведениях о местоположении их границ**

н87У	—	—	184542,15	236332,85	—	—	—
н88У	—	—	184541,42	236332,71	—	—	—
н89У	—	—	184544,88	236323,51	—	—	—
н90У	—	—	184543,83	236322,98	—	—	—
н91У	—	—	184547,98	236315,85	—	—	—
н92У	—	—	184550,84	236317,33	—	—	—
н93У	—	—	184561,54	236322,76	—	—	—
н63У	—	—	184571,17	236328,61	—	—	—
1	184572,82	236328,83	—	—	—	—	—
2	184574,87	236371,82	—	—	—	—	—
3	184552,86	236366,85	—	—	—	—	—
4	184544,86	236363,86	—	—	—	—	—
5	184545,90	236347,99	—	—	—	—	—
6	184548,83	236337,85	—	—	—	—	—
7	184551,82	236328,85	—	—	—	—	—
8	184553,81	236320,85	—	—	—	—	—

2. Сведения о частях границ уточняемого земельного участка с кадастровым номером 05:23:000013:208

Обозначение части границ		Горизонтальное проложение (S), м	Описание прохождения части границ	Сведения о согласовании местоположения границ(согласовано/спорное)
от т.	до т.			
1	2	3	4	5
н63У	н64У	5,47	—	—
н64У	н65У	7,15	—	—
н65У	н66У	17,29	—	—
н66У	н67У	8,19	—	—
н67У	н68У	7,53	—	—
н68У	н69У	6,42	—	—
н69У	н70У	2,01	—	—
н70У	н71У	4,37	—	—
н71У	н72У	1,57	—	—
н72У	н73У	2,74	—	—
н73У	н74У	2,94	—	—
н74У	н75У	3,21	—	—

КАРТА-ПЛАН ТЕРРИТОРИИ

Сведения об уточняемых земельных участках, необходимые для исправления реестровых ошибок
в сведениях о местоположении их границ

н75У	н76У	4,58	—	—
н76У	н77У	3,37	—	—
н77У	н78У	5,74	—	—
н78У	н79У	4,32	—	—
н79У	н80У	4,85	—	—
н80У	н81У	4,13	—	—
н81У	н82У	2,93	—	—
н82У	н83У	5,19	—	—
н83У	н84У	3,17	—	—
н84У	н85У	3,26	—	—
н85У	н86У	1,83	—	—
н86У	н87У	4,13	—	—
н87У	н88У	0,74	—	—
н88У	н89У	9,83	—	—
н89У	н90У	1,18	—	—
н90У	н91У	8,25	—	—
н91У	н92У	3,22	—	—
н92У	н93У	12,00	—	—
н93У	н63У	11,27	—	—

3. Характеристики уточняемого земельного участка с кадастровым номером 05:23:000013:208

№ п/п	Наименование характеристик земельного участка	Значение характеристики
1	2	3
1.	Адрес земельного участка	—
1.1.	Сведения о местоположении земельного участка (при отсутствии адреса) в структурированном в соответствии с федеральной информационной адресной системой виде	Республика Дагестан, р-н Ботлихский, с Шодрода
1.2.	Дополнительные сведения о местоположении земельного участка	—
2.	Площадь земельного участка ± величина погрешности определения(вычисления) площади ($P \pm \Delta P$), м ²	1343±12
3.	Формула, примененная для вычисления предельной погрешности определения площади земельного участка, с подставленными значениями и итоговые (вычисленные) значения (ΔP), м2	$\Delta P = 3,5 \cdot M_t \cdot \sqrt{P_{\text{ДОК}}} = 3,5 \cdot 0,10 \cdot \sqrt{1140} = 12$

КАРТА-ПЛАН ТЕРРИТОРИИ

Сведения об уточняемых земельных участках, необходимые для исправления реестровых ошибок
в сведениях о местоположении их границ

1	2	3
4.	Площадь земельного участка согласно сведениям Единого государственного реестра недвижимости (Ркад), м ²	1140
5.	Оценка расхождения Р и Ркад (Р – Ркад), м ²	203
6.	Предельный минимальный и максимальный размеры земельного участка (Рмин и Рмакс), м ²	—
7.	Кадастровый или иной государственный учетный номер (инвентарный) здания, сооружения, объекта незавершенного строительства, расположенного на земельном участке	05:23:000013:213
8.	Вид (виды) разрешенного использования	Для ведения личного подсобного хозяйства
8.1.	Дополнительные сведения об использовании земельного участка	—
9.	Сведения о земельных участках (землях общего пользования, территории общего пользования), посредством которых обеспечивается доступ	—
10.	Иные сведения	—

4. Пояснения к сведениям об уточняемом земельном участке с кадастровым номером 05:23:000013:208 :

1. —

1. Сведения о характерных точках границ уточняемого земельного участка с кадастровым номером 05:23:000013:209

Система координат МСК-05

Зона № 1

Обозначение характерных точек границ	Координаты, м				Метод определения координат	Формулы, примененные для расчета средней квадратической погрешности определения координат характерных точек границ (M _i), с подставленными в такие формулы значениями и итоговые (вычисленные) значения M _i , м	Описание закрепления точки
	содержатся в Едином государственном реестре недвижимости		определены в результате выполнения комплексных кадастровых работ				
	X	Y	X	Y			
1	2	3	4	5	6	7	8
н2576У	—	—	184298,18	236078,09	—	—	—
н2577У	—	—	184299,58	236089,90	—	—	—
н2578У	—	—	184298,58	236090,12	—	—	—
н2579У	—	—	184279,60	236096,06	—	—	—

КАРТА-ПЛАН ТЕРРИТОРИИ

Сведения об уточняемых земельных участках, необходимые для исправления реестровых ошибок
в сведениях о местоположении их границ

н2580У	—	—	184275,13	236087,29	—	—	—
н2581У	—	—	184291,88	236083,93	—	—	—
н2582У	—	—	184292,27	236080,12	—	—	—
н2583У	—	—	184293,66	236078,56	—	—	—
н2576У	—	—	184298,18	236078,09	—	—	—
651	184295,19	236086,54	—	—	—	—	—
652	184298,87	236097,11	—	—	—	—	—
653	184285,58	236103,14	—	—	—	—	—
654	184282,04	236093,05	—	—	—	—	—

2. Сведения о частях границ уточняемого земельного участка с кадастровым номером 05:23:000013:209

Обозначение части границ		Горизонтальное проложение (S), м	Описание прохождения части границ	Сведения о согласовании местоположения границ(согласовано/спорное)
от т.	до т.			
1	2	3	4	5
н2576У	н2577У	11,89	—	—
н2577У	н2578У	1,02	—	—
н2578У	н2579У	19,89	—	—
н2579У	н2580У	9,84	—	—
н2580У	н2581У	17,08	—	—
н2581У	н2582У	3,83	—	—
н2582У	н2583У	2,09	—	—
н2583У	н2576У	4,54	—	—

3. Характеристики уточняемого земельного участка с кадастровым номером 05:23:000013:209

№ п/п	Наименование характеристик земельного участка	Значение характеристики
1	2	3
1.	Адрес земельного участка	—
1.1.	Сведения о местоположении земельного участка (при отсутствии адреса) в структурированном в соответствии с федеральной информационной адресной системой виде	Республика Дагестан, р-н Ботлихский, с Шодрода
1.2.	Дополнительные сведения о местоположении земельного участка	—
2.	Площадь земельного участка ± величина погрешности определения(вычисления) площади ($P \pm \Delta P$), м ²	219±4

КАРТА-ПЛАН ТЕРРИТОРИИ

Сведения об уточняемых земельных участках, необходимые для исправления реестровых ошибок
в сведениях о местоположении их границ

1	2	3
3.	Формула, примененная для вычисления предельной погрешности определения площади земельного участка, с подставленными значениями и итоговые (вычисленные) значения (ΔP), м ²	$\Delta P = 3,5 \cdot M_t \cdot \sqrt{P_{\text{ДОК}}} = 3,5 \cdot 0,10 \cdot \sqrt{159} = 4$
4.	Площадь земельного участка согласно сведениям Единого государственного реестра недвижимости ($P_{\text{кад}}$), м ²	159
5.	Оценка расхождения P и $P_{\text{кад}}$ ($P - P_{\text{кад}}$), м ²	60
6.	Предельный минимальный и максимальный размеры земельного участка ($P_{\text{мин}}$ и $P_{\text{макс}}$), м ²	—
7.	Кадастровый или иной государственный учетный номер (инвентарный) здания, сооружения, объекта незавершенного строительства, расположенного на земельном участке	05:23:000013:211
8.	Вид (виды) разрешенного использования	Для ведения личного подсобного хозяйства
8.1.	Дополнительные сведения об использовании земельного участка	—
9.	Сведения о земельных участках (землях общего пользования, территории общего пользования), посредством которых обеспечивается доступ	—
10.	Иные сведения	—

4. Пояснения к сведениям об уточняемом земельном участке с кадастровым номером 05:23:000013:209 :

1. —

1. Сведения о характерных точках границ уточняемого земельного участка с кадастровым номером 05:23:000013:210

Система координат МСК-05

Зона № 1

Обозначение характерных точек границ	Координаты, м				Метод определения координат	Формулы, примененные для расчета средней квадратической погрешности определения координат характерных точек границ (M_t), с подставленными в такие формулы значениями и итоговые (вычисленные) значения M_t , м	Описание закрепления точки
	содержатся в Едином государственном реестре недвижимости		определены в результате выполнения комплексных кадастровых работ				
	X	Y	X	Y			
1	2	3	4	5	6	7	8
н2667У	—	—	184292,32	236234,40	—	—	—
н2668У	—	—	184292,08	236246,07	—	—	—

КАРТА-ПЛАН ТЕРРИТОРИИ

**Сведения об уточняемых земельных участках, необходимые для исправления реестровых ошибок
в сведениях о местоположении их границ**

н2669У	—	—	184292,20	236255,06	—	—	—
н2670У	—	—	184286,50	236254,73	—	—	—
н2671У	—	—	184283,21	236254,70	—	—	—
н2672У	—	—	184277,80	236254,51	—	—	—
н2673У	—	—	184271,60	236253,97	—	—	—
н2674У	—	—	184272,35	236240,58	—	—	—
н2675У	—	—	184283,12	236240,87	—	—	—
н2676У	—	—	184283,42	236234,37	—	—	—
н2677У	—	—	184287,70	236234,46	—	—	—
н2678У	—	—	184288,13	236234,70	—	—	—
н2667У	—	—	184292,32	236234,40	—	—	—
681	184306,01	236238,56	—	—	—	—	—
682	184301,17	236259,67	—	—	—	—	—
683	184297,58	236258,65	—	—	—	—	—
684	184292,36	236256,75	—	—	—	—	—
685	184287,41	236255,14	—	—	—	—	—
686	184290,93	236242,91	—	—	—	—	—
687	184298,56	236244,88	—	—	—	—	—
688	184300,53	236237,25	—	—	—	—	—

2. Сведения о частях границ уточняемого земельного участка с кадастровым номером 05:23:000013:210

Обозначение части границ		Горизонтальное положение (S), м	Описание прохождения части границ	Сведения о согласовании местоположения границ(согласовано/спорное)
от т.	до т.			
1	2	3	4	5
н2667У	н2668У	11,67	—	—
н2668У	н2669У	8,99	—	—
н2669У	н2670У	5,71	—	—
н2670У	н2671У	3,29	—	—
н2671У	н2672У	5,41	—	—
н2672У	н2673У	6,22	—	—
н2673У	н2674У	13,41	—	—
н2674У	н2675У	10,77	—	—
н2675У	н2676У	6,51	—	—

КАРТА-ПЛАН ТЕРРИТОРИИ

Сведения об уточняемых земельных участках, необходимые для исправления реестровых ошибок
в сведениях о местоположении их границ

н2676У	н2677У	4,28	—	—
н2677У	н2678У	0,49	—	—
н2678У	н2667У	4,20	—	—

3. Характеристики уточняемого земельного участка с кадастровым номером 05:23:000013:210

№ п/п	Наименование характеристик земельного участка	Значение характеристики
1	2	3
1.	Адрес земельного участка	—
1.1.	Сведения о местоположении земельного участка (при отсутствии адреса) в структурированном в соответствии с федеральной информационной адресной системой виде	Респ. Дагестан, р-н Ботлихский, с. Шодрога
1.2.	Дополнительные сведения о местоположении земельного участка	—
2.	Площадь земельного участка ± величина погрешности определения(вычисления) площади ($P \pm \Delta P$), м ²	336±5
3.	Формула, примененная для вычисления предельной погрешности определения площади земельного участка, с подставленными значениями и итоговые (вычисленные) значения (ΔP), м ²	$\Delta P = 3,5 \cdot M_t \cdot \sqrt{P_{\text{ДОК}}} = 3,5 \cdot 0,10 \cdot \sqrt{232} = 5$
4.	Площадь земельного участка согласно сведениям Единого государственного реестра недвижимости ($P_{\text{кад}}$), м ²	232
5.	Оценка расхождения P и $P_{\text{кад}}$ ($P - P_{\text{кад}}$), м ²	104
6.	Предельный минимальный и максимальный размеры земельного участка ($P_{\text{мин}}$ и $P_{\text{макс}}$), м ²	—
7.	Кадастровый или иной государственный учетный номер (инвентарный) здания, сооружения, объекта незавершенного строительства, расположенного на земельном участке	05:23:000013:214
8.	Вид (виды) разрешенного использования	для ведения личного подсобного хозяйства
8.1.	Дополнительные сведения об использовании земельного участка	—
9.	Сведения о земельных участках (землях общего пользования, территории общего пользования), посредством которых обеспечивается доступ	—
10.	Иные сведения	—

4. Пояснения к сведениям об уточняемом земельном участке с кадастровым номером 05:23:000013:210 :

1.	—
----	---

КАРТА-ПЛАН ТЕРРИТОРИИ

**Сведения об уточняемых земельных участках, необходимые для исправления реестровых ошибок
в сведениях о местоположении их границ**

1. Сведения о характерных точках границ уточняемого земельного участка с кадастровым номером 05:23:000013:212

Система координат МСК-05

Зона № 1

Обозначение характерных точек границ	Координаты, м				Метод определения координат	Формулы, примененные для расчета средней квадратической погрешности определения координат характерных точек границ (M_t), с подставленными в такие формулы значениями и итоговые (вычисленные) значения M_t , м	Описание закрепления точки
	содержатся в Едином государственном реестре недвижимости		определены в результате выполнения комплексных кадастровых работ				
	X	Y	X	Y			
1	2	3	4	5	6	7	8
н111У	—	—	184568,14	236272,14	—	—	—
н112У	—	—	184577,40	236276,61	—	—	—
н113У	—	—	184569,50	236292,09	—	—	—
н114У	—	—	184561,11	236288,90	—	—	—
н115У	—	—	184555,77	236286,66	—	—	—
н116У	—	—	184551,78	236285,07	—	—	—
н117У	—	—	184549,54	236284,03	—	—	—
н118У	—	—	184551,14	236279,24	—	—	—
н119У	—	—	184553,93	236273,97	—	—	—
н120У	—	—	184557,36	236267,11	—	—	—
н121У	—	—	184562,95	236269,42	—	—	—
н111У	—	—	184568,14	236272,14	—	—	—
15	184586,49	236282,67	—	—	—	—	—
16	184581,78	236296,82	—	—	—	—	—
17	184573,78	236293,83	—	—	—	—	—
18	184562,78	236287,84	—	—	—	—	—
19	184563,77	236286,84	—	—	—	—	—
20	184570,18	236273,99	—	—	—	—	—

КАРТА-ПЛАН ТЕРРИТОРИИ

Сведения об уточняемых земельных участках, необходимые для исправления реестровых ошибок
в сведениях о местоположении их границ

2. Сведения о частях границ уточняемого земельного участка с кадастровым номером 05:23:000013:212

Обозначение части границ		Горизонтальное положение (S), м	Описание прохождения части границ	Сведения о согласовании местоположения границ(согласовано/спорное)
от т.	до т.			
1	2	3	4	5
н111У	н112У	10,28	—	—
н112У	н113У	17,38	—	—
н113У	н114У	8,98	—	—
н114У	н115У	5,79	—	—
н115У	н116У	4,30	—	—
н116У	н117У	2,47	—	—
н117У	н118У	5,05	—	—
н118У	н119У	5,96	—	—
н119У	н120У	7,67	—	—
н120У	н121У	6,05	—	—
н121У	н111У	5,86	—	—

3. Характеристики уточняемого земельного участка с кадастровым номером 05:23:000013:212

№ п/п	Наименование характеристик земельного участка	Значение характеристики
1	2	3
1.	Адрес земельного участка	—
1.1.	Сведения о местоположении земельного участка (при отсутствии адреса) в структурированном в соответствии с федеральной информационной адресной системой виде	Респ. Дагестан, р-н Ботлихский, с. Шодрога
1.2.	Дополнительные сведения о местоположении земельного участка	—
2.	Площадь земельного участка ± величина погрешности определения(вычисления) площади ($P \pm \Delta P$), м ²	402±6
3.	Формула, примененная для вычисления предельной погрешности определения площади земельного участка, с подставленными значениями и итоговые (вычисленные) значения (ΔP), м ²	$\Delta P = 3,5 \cdot M_t \cdot \sqrt{P_{\text{док}}} = 3,5 \cdot 0,10 \cdot \sqrt{305} = 6$
4.	Площадь земельного участка согласно сведениям Единого государственного реестра недвижимости ($P_{\text{кад}}$), м ²	305
5.	Оценка расхождения P и $P_{\text{кад}}$ ($P - P_{\text{кад}}$), м ²	97

КАРТА-ПЛАН ТЕРРИТОРИИ

Сведения об уточняемых земельных участках, необходимые для исправления реестровых ошибок
в сведениях о местоположении их границ

1	2	3
6.	Предельный минимальный и максимальный размеры земельного участка (Р _{мин} и Р _{макс}), м ²	—
7.	Кадастровый или иной государственный учетный номер (инвентарный) здания, сооружения, объекта незавершенного строительства, расположенного на земельном участке	05:23:000013:215
8.	Вид (виды) разрешенного использования	Для ведения личного подсобного хозяйства
8.1.	Дополнительные сведения об использовании земельного участка	—
9.	Сведения о земельных участках (землях общего пользования, территории общего пользования), посредством которых обеспечивается доступ	—
10.	Иные сведения	—

4. Пояснения к сведениям об уточняемом земельном участке с кадастровым номером 05:23:000013:212 :

1.	—
----	---

1. Сведения о характерных точках границ уточняемого земельного участка с кадастровым номером 05:23:000013:234

Система координат МСК-05					Зона № 1		
Обозначение характерных точек границ	Координаты, м				Метод определения координат	Формулы, примененные для расчета средней квадратической погрешности определения координат характерных точек границ (M _t), с подставленными в такие формулы значениями и итоговые (вычисленные) значения M _t , м	Описание закрепления точки
	содержатся в Едином государственном реестре недвижимости		определены в результате выполнения комплексных кадастровых работ				
	X	Y	X	Y			
1	2	3	4	5	6	7	8
н1952У	—	—	184504,17	236072,86	—	—	—
н1953У	—	—	184505,24	236077,89	—	—	—
н1954У	—	—	184500,33	236082,56	—	—	—
н1955У	—	—	184496,14	236085,79	—	—	—
н1956У	—	—	184483,93	236103,16	—	—	—
н1957У	—	—	184476,15	236100,28	—	—	—
н1958У	—	—	184471,36	236097,53	—	—	—

КАРТА-ПЛАН ТЕРРИТОРИИ

Сведения об уточняемых земельных участках, необходимые для исправления реестровых ошибок
в сведениях о местоположении их границ

н1959У	—	—	184478,06	236085,91	—	—	—
н1960У	—	—	184481,54	236081,84	—	—	—
н1961У	—	—	184487,64	236073,46	—	—	—
н1962У	—	—	184494,11	236075,74	—	—	—
н1963У	—	—	184496,38	236071,67	—	—	—
н1952У	—	—	184504,17	236072,86	—	—	—
462	184506,66	236079,06	—	—	—	—	—
463	184487,88	236105,74	—	—	—	—	—
464	184475,26	236101,83	—	—	—	—	—
465	184479,59	236092,11	—	—	—	—	—
466	184495,28	236071,01	—	—	—	—	—

2. Сведения о частях границ уточняемого земельного участка с кадастровым номером 05:23:000013:234

Обозначение части границ		Горизонтальное проложение (S), м	Описание прохождения части границ	Сведения о согласовании местоположения границ(согласовано/спорное)
от т.	до т.			
1	2	3	4	5
н1952У	н1953У	5,14	—	—
н1953У	н1954У	6,78	—	—
н1954У	н1955У	5,29	—	—
н1955У	н1956У	21,23	—	—
н1956У	н1957У	8,30	—	—
н1957У	н1958У	5,52	—	—
н1958У	н1959У	13,41	—	—
н1959У	н1960У	5,35	—	—
н1960У	н1961У	10,37	—	—
н1961У	н1962У	6,86	—	—
н1962У	н1963У	4,66	—	—
н1963У	н1952У	7,88	—	—

3. Характеристики уточняемого земельного участка с кадастровым номером 05:23:000013:234

№ п/п	Наименование характеристик земельного участка	Значение характеристики
1	2	3
1.	Адрес земельного участка	—

КАРТА-ПЛАН ТЕРРИТОРИИ

Сведения об уточняемых земельных участках, необходимые для исправления реестровых ошибок
в сведениях о местоположении их границ

1	2	3
1.1.	Сведения о местоположении земельного участка (при отсутствии адреса) в структурированном в соответствии с федеральной информационной адресной системой виде	Республика Дагестан, р-н Ботлихский, с Шодрода
1.2.	Дополнительные сведения о местоположении земельного участка	—
2.	Площадь земельного участка \pm величина погрешности определения(вычисления) площади ($P \pm \Delta P$), м ²	492 \pm 8
3.	Формула, примененная для вычисления предельной погрешности определения площади земельного участка, с подставленными значениями и итоговые (вычисленные) значения (ΔP), м ²	$\Delta P = 3,5 \cdot M_t \cdot \sqrt{P_{\text{док}}} = 3,5 \cdot 0,10 \cdot \sqrt{491} = 8$
4.	Площадь земельного участка согласно сведениям Единого государственного реестра недвижимости ($P_{\text{кад}}$), м ²	491
5.	Оценка расхождения P и $P_{\text{кад}}$ ($P - P_{\text{кад}}$), м ²	1
6.	Предельный минимальный и максимальный размеры земельного участка ($P_{\text{мин}}$ и $P_{\text{макс}}$), м ²	—
7.	Кадастровый или иной государственный учетный номер (инвентарный) здания, сооружения, объекта незавершенного строительства, расположенного на земельном участке	05:23:000013:238
8.	Вид (виды) разрешенного использования	Для ведения личного подсобного хозяйства
8.1.	Дополнительные сведения об использовании земельного участка	—
9.	Сведения о земельных участках (землях общего пользования, территории общего пользования), посредством которых обеспечивается доступ	—
10.	Иные сведения	—

4. Пояснения к сведениям об уточняемом земельном участке с кадастровым номером 05:23:000013:234 :

1. —

1. Сведения о характерных точках границ уточняемого земельного участка с кадастровым номером 05:23:000013:237

Система координат МСК-05

Зона № 1

КАРТА-ПЛАН ТЕРРИТОРИИ

**Сведения об уточняемых земельных участках, необходимые для исправления реестровых ошибок
в сведениях о местоположении их границ**

Обозначение характерных точек границ	Координаты, м				Метод определения координат	Формулы, примененные для расчета средней квадратической погрешности определения координат характерных точек границ (M_i), с подставленными в такие формулы значениями и итоговые (вычисленные) значения M_i , м	Описание закрепления точки
	содержатся в Едином государственном реестре недвижимости		определены в результате выполнения комплексных кадастровых работ				
	X	Y	X	Y			
1	2	3	4	5	6	7	8
н1617У	—	—	184418,09	236342,13	—	—	—
н1618У	—	—	184418,55	236348,07	—	—	—
н1619У	—	—	184418,55	236352,30	—	—	—
н1620У	—	—	184417,98	236357,78	—	—	—
н1621У	—	—	184417,86	236362,58	—	—	—
н1622У	—	—	184417,63	236366,12	—	—	—
н1623У	—	—	184416,84	236368,86	—	—	—
н1624У	—	—	184415,69	236372,63	—	—	—
н1625У	—	—	184414,78	236375,59	—	—	—
н1626У	—	—	184386,95	236376,15	—	—	—
н1627У	—	—	184382,61	236374,84	—	—	—
н1628У	—	—	184382,60	236374,83	—	—	—
н1629У	—	—	184381,53	236372,19	—	—	—
н1630У	—	—	184375,19	236358,39	—	—	—
н1631У	—	—	184372,09	236350,83	—	—	—
н1632У	—	—	184366,88	236349,84	—	—	—
н1633У	—	—	184365,67	236347,05	—	—	—
н1634У	—	—	184377,91	236344,77	—	—	—
н1635У	—	—	184378,70	236353,37	—	—	—
н1636У	—	—	184395,25	236352,53	—	—	—
н1637У	—	—	184407,59	236351,61	—	—	—
н1638У	—	—	184407,47	236345,90	—	—	—
н1639У	—	—	184407,47	236342,93	—	—	—
н1640У	—	—	184418,09	236342,48	—	—	—

КАРТА-ПЛАН ТЕРРИТОРИИ

**Сведения об уточняемых земельных участках, необходимые для исправления реестровых ошибок
в сведениях о местоположении их границ**

н1617У	—	—	184418,09	236342,13	—	—	—
387	184422,74	236343,89	—	—	—	—	—
388	184420,08	236372,00	—	—	—	—	—
389	184420,25	236377,79	—	—	—	—	—
390	184402,92	236375,74	—	—	—	—	—
391	184387,01	236376,17	—	—	—	—	—
392	184377,68	236359,03	—	—	—	—	—
393	184376,84	236355,12	—	—	—	—	—
394	184376,24	236348,02	—	—	—	—	—
395	184376,13	236344,15	—	—	—	—	—
396	184377,84	236344,04	—	—	—	—	—
397	184378,85	236355,04	—	—	—	—	—
398	184407,09	236353,31	—	—	—	—	—
399	184406,67	236343,10	—	—	—	—	—

2. Сведения о частях границ уточняемого земельного участка с кадастровым номером 05:23:000013:237

Обозначение части границ		Горизонтальное проложение (S), м	Описание прохождения части границ	Сведения о согласовании местоположения границ(согласовано/спорное)
от т.	до т.			
1	2	3	4	5
н1617У	н1618У	5,96	—	—
н1618У	н1619У	4,23	—	—
н1619У	н1620У	5,51	—	—
н1620У	н1621У	4,80	—	—
н1621У	н1622У	3,55	—	—
н1622У	н1623У	2,85	—	—
н1623У	н1624У	3,94	—	—
н1624У	н1625У	3,10	—	—
н1625У	н1626У	27,84	—	—
н1626У	н1627У	4,53	—	—
н1627У	н1628У	0,01	—	—
н1628У	н1629У	2,85	—	—
н1629У	н1630У	15,19	—	—
н1630У	н1631У	8,17	—	—

КАРТА-ПЛАН ТЕРРИТОРИИ

Сведения об уточняемых земельных участках, необходимые для исправления реестровых ошибок
в сведениях о местоположении их границ

н1631У	н1632У	5,30	—	—
н1632У	н1633У	3,04	—	—
н1633У	н1634У	12,45	—	—
н1634У	н1635У	8,64	—	—
н1635У	н1636У	16,57	—	—
н1636У	н1637У	12,37	—	—
н1637У	н1638У	5,71	—	—
н1638У	н1639У	2,97	—	—
н1639У	н1640У	10,63	—	—
н1640У	н1617У	0,35	—	—

3. Характеристики уточняемого земельного участка с кадастровым номером 05:23:000013:237

№ п/п	Наименование характеристик земельного участка	Значение характеристики
1	2	3
1.	Адрес земельного участка	—
1.1.	Сведения о местоположении земельного участка (при отсутствии адреса) в структурированном в соответствии с федеральной информационной адресной системой виде	Респ. Дагестан, р-н Ботлихский, с. Шодрога
1.2.	Дополнительные сведения о местоположении земельного участка	—
2.	Площадь земельного участка ± величина погрешности определения(вычисления) площади ($P \pm \Delta P$), м ²	1090±11
3.	Формула, примененная для вычисления предельной погрешности определения площади земельного участка, с подставленными значениями и итоговые (вычисленные) значения (ΔP), м ²	$\Delta P = 3,5 \cdot M_t \cdot \sqrt{P_{\text{ДОК}}} = 3,5 \cdot 0,10 \cdot \sqrt{1061} = 11$
4.	Площадь земельного участка согласно сведениям Единого государственного реестра недвижимости ($P_{\text{кад}}$), м ²	1061
5.	Оценка расхождения P и $P_{\text{кад}}$ ($P - P_{\text{кад}}$), м ²	29
6.	Предельный минимальный и максимальный размеры земельного участка ($P_{\text{мин}}$ и $P_{\text{макс}}$), м ²	—
7.	Кадастровый или иной государственный учетный номер (инвентарный) здания, сооружения, объекта незавершенного строительства, расположенного на земельном участке	05:23:000013:235, 05:23:000013:603
8.	Вид (виды) разрешенного использования	для ведения личного подсобного хозяйства

КАРТА-ПЛАН ТЕРРИТОРИИ

Сведения об уточняемых земельных участках, необходимые для исправления реестровых ошибок
в сведениях о местоположении их границ

1	2	3
8.1.	Дополнительные сведения об использовании земельного участка	—
9.	Сведения о земельных участках (землях общего пользования, территории общего пользования), посредством которых обеспечивается доступ	—
10.	Иные сведения	—

4. Пояснения к сведениям об уточняемом земельном участке с кадастровым номером 05:23:000013:237 :

1. —

1. Сведения о характерных точках границ уточняемого земельного участка с кадастровым номером 05:23:000013:239

Система координат МСК-05

Зона № 1

Обозначение характерных точек границ	Координаты, м				Метод определения координат	Формулы, примененные для расчета средней квадратической погрешности определения координат характерных точек границ (M_t), с подставленными в такие формулы значениями и итоговые (вычисленные) значения M_t , м	Описание закрепления точки
	содержатся в Едином государственном реестре недвижимости		определены в результате выполнения комплексных кадастровых работ				
	X	Y	X	Y			
1	2	3	4	5	6	7	8
н1931У	—	—	184449,55	236156,90	—	—	—
н1932У	—	—	184449,81	236160,18	—	—	—
н1933У	—	—	184448,53	236163,27	—	—	—
н1934У	—	—	184444,38	236165,08	—	—	—
н1935У	—	—	184443,85	236166,41	—	—	—
н1936У	—	—	184439,80	236168,16	—	—	—
н1937У	—	—	184436,24	236169,49	—	—	—
н1938У	—	—	184432,09	236169,12	—	—	—
н1939У	—	—	184428,85	236168,51	—	—	—
н1940У	—	—	184429,32	236164,78	—	—	—
н1941У	—	—	184431,67	236157,38	—	—	—
н1942У	—	—	184438,00	236157,97	—	—	—
н1943У	—	—	184444,07	236157,86	—	—	—

КАРТА-ПЛАН ТЕРРИТОРИИ

Сведения об уточняемых земельных участках, необходимые для исправления реестровых ошибок
в сведениях о местоположении их границ

н1931У	—	—	184449,55	236156,90	—	—	—
448	184451,64	236162,96	—	—	—	—	—
449	184447,65	236168,96	—	—	—	—	—
450	184438,66	236176,97	—	—	—	—	—
451	184436,45	236165,88	—	—	—	—	—
452	184445,64	236159,97	—	—	—	—	—

2. Сведения о частях границ уточняемого земельного участка с кадастровым номером 05:23:000013:239

Обозначение части границ		Горизонтальное положение (S), м	Описание прохождения части границ	Сведения о согласовании местоположения границ(согласовано/спорное)
от т.	до т.			
1	2	3	4	5
н1931У	н1932У	3,29	—	—
н1932У	н1933У	3,34	—	—
н1933У	н1934У	4,53	—	—
н1934У	н1935У	1,43	—	—
н1935У	н1936У	4,41	—	—
н1936У	н1937У	3,80	—	—
н1937У	н1938У	4,17	—	—
н1938У	н1939У	3,30	—	—
н1939У	н1940У	3,76	—	—
н1940У	н1941У	7,76	—	—
н1941У	н1942У	6,36	—	—
н1942У	н1943У	6,07	—	—
н1943У	н1931У	5,56	—	—

3. Характеристики уточняемого земельного участка с кадастровым номером 05:23:000013:239

№ п/п	Наименование характеристик земельного участка	Значение характеристики
1	2	3
1.	Адрес земельного участка	—
1.1.	Сведения о местоположении земельного участка (при отсутствии адреса) в структурированном в соответствии с федеральной информационной адресной системой виде	Республика Дагестан, р-н Ботлихский, с. Шодрода
1.2.	Дополнительные сведения о местоположении земельного участка	—

КАРТА-ПЛАН ТЕРРИТОРИИ

Сведения об уточняемых земельных участках, необходимые для исправления реестровых ошибок
в сведениях о местоположении их границ

1	2	3
2.	Площадь земельного участка ± величина погрешности определения(вычисления) площади ($P \pm \Delta P$), м ²	187±4
3.	Формула, примененная для вычисления предельной погрешности определения площади земельного участка, с подставленными значениями и итоговые (вычисленные) значения (ΔP), м ²	$\Delta P = 3,5 \cdot M_t \cdot \sqrt{P_{\text{док}}} = 3,5 \cdot 0,10 \cdot \sqrt{130} = 4$
4.	Площадь земельного участка согласно сведениям Единого государственного реестра недвижимости ($P_{\text{кад}}$), м ²	130
5.	Оценка расхождения P и $P_{\text{кад}}$ ($P - P_{\text{кад}}$), м ²	57
6.	Предельный минимальный и максимальный размеры земельного участка ($P_{\text{мин}}$ и $P_{\text{макс}}$), м ²	—
7.	Кадастровый или иной государственный учетный номер (инвентарный) здания, сооружения, объекта незавершенного строительства, расположенного на земельном участке	05:23:000013:240
8.	Вид (виды) разрешенного использования	для ведения личного подсобного хозяйства
8.1.	Дополнительные сведения об использовании земельного участка	—
9.	Сведения о земельных участках (землях общего пользования, территории общего пользования), посредством которых обеспечивается доступ	—
10.	Иные сведения	—

4. Пояснения к сведениям об уточняемом земельном участке с кадастровым номером 05:23:000013:239 :

1. —

1. Сведения о характерных точках границ уточняемого земельного участка с кадастровым номером 05:23:000013:241

Система координат МСК-05

Зона № 1

Обозначение характерных точек границ	Координаты, м				Метод определения координат	Формулы, примененные для расчета средней квадратической погрешности определения координат характерных точек границ (M_t), с подставленными в такие формулы значениями и итоговые (вычисленные) значения M_t , м	Описание закрепления точки
	содержатся в Едином государственном реестре недвижимости		определены в результате выполнения комплексных кадастровых работ				
	X	Y	X	Y			
1	2	3	4	5	6	7	8

КАРТА-ПЛАН ТЕРРИТОРИИ

Сведения об уточняемых земельных участках, необходимые для исправления реестровых ошибок
в сведениях о местоположении их границ

н94У	—	—	184571,05	236305,09	—	—	—
н95У	—	—	184570,10	236306,37	—	—	—
н96У	—	—	184570,52	236308,97	—	—	—
н97У	—	—	184571,00	236311,21	—	—	—
н98У	—	—	184572,70	236313,87	—	—	—
н99У	—	—	184573,82	236315,31	—	—	—
н100У	—	—	184572,49	236319,94	—	—	—
н101У	—	—	184572,12	236322,86	—	—	—
н102У	—	—	184571,80	236323,72	—	—	—
н103У	—	—	184571,16	236328,77	—	—	—
н104У	—	—	184561,69	236322,86	—	—	—
н92У	—	—	184550,84	236317,33	—	—	—
н105У	—	—	184556,42	236305,25	—	—	—
н106У	—	—	184560,14	236307,32	—	—	—
н107У	—	—	184562,01	236302,59	—	—	—
н108У	—	—	184564,13	236300,46	—	—	—
н109У	—	—	184567,27	236301,74	—	—	—
н110У	—	—	184568,34	236302,43	—	—	—
н94У	—	—	184571,05	236305,09	—	—	—
9	184574,76	236308,86	—	—	—	—	—
10	184578,83	236317,62	—	—	—	—	—
11	184578,81	236317,82	—	—	—	—	—
12	184574,82	236326,82	—	—	—	—	—
1	184572,82	236328,83	—	—	—	—	—
13	184566,73	236326,27	—	—	—	—	—
8	184553,81	236320,85	—	—	—	—	—
14	184566,77	236302,91	—	—	—	—	—

2. Сведения о частях границ уточняемого земельного участка с кадастровым номером 05:23:000013:241

Обозначение части границ		Горизонтальное положение (S), м	Описание прохождения части границ	Сведения о согласовании местоположения границ(согласовано/спорное)
от т.	до т.			
1	2	3	4	5
н94У	н95У	1,59	—	—

КАРТА-ПЛАН ТЕРРИТОРИИ

Сведения об уточняемых земельных участках, необходимые для исправления реестровых ошибок
в сведениях о местоположении их границ

н95У	н96У	2,63	—	—
н96У	н97У	2,29	—	—
н97У	н98У	3,16	—	—
н98У	н99У	1,82	—	—
н99У	н100У	4,82	—	—
н100У	н101У	2,94	—	—
н101У	н102У	0,92	—	—
н102У	н103У	5,09	—	—
н103У	н104У	11,16	—	—
н104У	н92У	12,18	—	—
н92У	н105У	13,31	—	—
н105У	н106У	4,26	—	—
н106У	н107У	5,09	—	—
н107У	н108У	3,01	—	—
н108У	н109У	3,39	—	—
н109У	н110У	1,27	—	—
н110У	н94У	3,80	—	—

3. Характеристики уточняемого земельного участка с кадастровым номером 05:23:000013:241

№ п/п	Наименование характеристик земельного участка	Значение характеристики
1	2	3
1.	Адрес земельного участка	—
1.1.	Сведения о местоположении земельного участка (при отсутствии адреса) в структурированном в соответствии с федеральной информационной адресной системой виде	Республика Дагестан, р-н Ботлихский, с Шодрода
1.2.	Дополнительные сведения о местоположении земельного участка	—
2.	Площадь земельного участка ± величина погрешности определения(вычисления) площади ($P \pm \Delta P$), м ²	363±7
3.	Формула, примененная для вычисления предельной погрешности определения площади земельного участка, с подставленными значениями и итоговые (вычисленные) значения (ΔP), м ²	$\Delta P = 3,5 \cdot M_t \cdot \sqrt{P_{\text{док}}} = 3,5 \cdot 0,10 \cdot \sqrt{362} = 7$
4.	Площадь земельного участка согласно сведениям Единого государственного реестра недвижимости ($P_{\text{кад}}$), м ²	362

КАРТА-ПЛАН ТЕРРИТОРИИ

Сведения об уточняемых земельных участках, необходимые для исправления реестровых ошибок
в сведениях о местоположении их границ

1	2	3
5.	Оценка расхождения Р и Ркад (Р – Ркад), м ²	1
6.	Предельный минимальный и максимальный размеры земельного участка (Рмин и Рмакс), м ²	—
7.	Кадастровый или иной государственный учетный номер (инвентарный) здания, сооружения, объекта незавершенного строительства, расположенного на земельном участке	05:23:000013:244
8.	Вид (виды) разрешенного использования	Для ведения личного подсобного хозяйства
8.1.	Дополнительные сведения об использовании земельного участка	—
9.	Сведения о земельных участках (землях общего пользования, территории общего пользования), посредством которых обеспечивается доступ	—
10.	Иные сведения	—

4. Пояснения к сведениям об уточняемом земельном участке с кадастровым номером 05:23:000013:241 :

1. —

1. Сведения о характерных точках границ уточняемого земельного участка с кадастровым номером 05:23:000013:243

Система координат МСК-05

Зона № 1

Обозначение характерных точек границ	Координаты, м				Метод определения координат	Формулы, примененные для расчета средней квадратической погрешности определения координат характерных точек границ (M _t), с подставленными в такие формулы значениями и итоговые (вычисленные) значения M _t , м	Описание закрепления точки
	содержатся в Едином государственном реестре недвижимости		определены в результате выполнения комплексных кадастровых работ				
	X	Y	X	Y			
1	2	3	4	5	6	7	8
н331У	—	—	184447,20	236402,88	—	—	—
н332У	—	—	184452,43	236416,59	—	—	—
н333У	—	—	184454,21	236420,90	—	—	—
н334У	—	—	184452,72	236421,53	—	—	—
н335У	—	—	184450,39	236423,86	—	—	—
н336У	—	—	184446,89	236427,21	—	—	—

КАРТА-ПЛАН ТЕРРИТОРИИ

**Сведения об уточняемых земельных участках, необходимые для исправления реестровых ошибок
в сведениях о местоположении их границ**

н337У	—	—	184443,38	236428,99	—	—	—
н338У	—	—	184439,73	236424,32	—	—	—
н339У	—	—	184436,79	236420,16	—	—	—
н340У	—	—	184433,84	236415,74	—	—	—
н341У	—	—	184430,44	236411,18	—	—	—
н342У	—	—	184428,48	236409,07	—	—	—
н343У	—	—	184435,67	236404,16	—	—	—
н344У	—	—	184438,88	236402,02	—	—	—
н345У	—	—	184441,21	236400,70	—	—	—
н346У	—	—	184445,84	236398,62	—	—	—
н331У	—	—	184447,20	236402,88	—	—	—
93	184450,07	236408,96	—	—	—	—	—
94	184462,07	236427,24	—	—	—	—	—
95	184449,27	236429,92	—	—	—	—	—
96	184444,72	236432,12	—	—	—	—	—
97	184432,70	236415,05	—	—	—	—	—

2. Сведения о частях границ уточняемого земельного участка с кадастровым номером 05:23:000013:243

Обозначение части границ		Горизонтальное проложение (S), м	Описание прохождения части границ	Сведения о согласовании местоположения границ(согласовано/спорное)
от т.	до т.			
1	2	3	4	5
н331У	н332У	14,67	—	—
н332У	н333У	4,66	—	—
н333У	н334У	1,62	—	—
н334У	н335У	3,30	—	—
н335У	н336У	4,84	—	—
н336У	н337У	3,94	—	—
н337У	н338У	5,93	—	—
н338У	н339У	5,09	—	—
н339У	н340У	5,31	—	—
н340У	н341У	5,69	—	—
н341У	н342У	2,88	—	—
н342У	н343У	8,71	—	—

КАРТА-ПЛАН ТЕРРИТОРИИ

Сведения об уточняемых земельных участках, необходимые для исправления реестровых ошибок
в сведениях о местоположении их границ

н343У	н344У	3,86	—	—
н344У	н345У	2,68	—	—
н345У	н346У	5,08	—	—
н346У	н331У	4,47	—	—

3. Характеристики уточняемого земельного участка с кадастровым номером 05:23:000013:243

№ п/п	Наименование характеристик земельного участка	Значение характеристики
1	2	3
1.	Адрес земельного участка	—
1.1.	Сведения о местоположении земельного участка (при отсутствии адреса) в структурированном в соответствии с федеральной информационной адресной системой виде	Республика Дагестан, р-н Ботлихский, с Шодрода
1.2.	Дополнительные сведения о местоположении земельного участка	—
2.	Площадь земельного участка ± величина погрешности определения (вычисления) площади ($P \pm \Delta P$), м ²	409±7
3.	Формула, примененная для вычисления предельной погрешности определения площади земельного участка, с подставленными значениями и итоговые (вычисленные) значения (ΔP), м ²	$\Delta P = 3,5 \cdot M_t \cdot \sqrt{P_{\text{док}}} = 3,5 \cdot 0,10 \cdot \sqrt{365} = 7$
4.	Площадь земельного участка согласно сведениям Единого государственного реестра недвижимости ($P_{\text{кад}}$), м ²	365
5.	Оценка расхождения P и $P_{\text{кад}}$ ($P - P_{\text{кад}}$), м ²	44
6.	Предельный минимальный и максимальный размеры земельного участка ($P_{\text{мин}}$ и $P_{\text{макс}}$), м ²	—
7.	Кадастровый или иной государственный учетный номер (инвентарный) здания, сооружения, объекта незавершенного строительства, расположенного на земельном участке	05:23:000013:246
8.	Вид (виды) разрешенного использования	Для ведения личного подсобного хозяйства
8.1.	Дополнительные сведения об использовании земельного участка	—
9.	Сведения о земельных участках (землях общего пользования, территории общего пользования), посредством которых обеспечивается доступ	—
10.	Иные сведения	—

4. Пояснения к сведениям об уточняемом земельном участке с кадастровым номером 05:23:000013:243 :

1.	—
----	---

КАРТА-ПЛАН ТЕРРИТОРИИ

**Сведения об уточняемых земельных участках, необходимые для исправления реестровых ошибок
в сведениях о местоположении их границ**

1. Сведения о характерных точках границ уточняемого земельного участка с кадастровым номером 05:23:000013:245

Система координат МСК-05

Зона № 1

Обозначение характерных точек границ	Координаты, м				Метод определения координат	Формулы, примененные для расчета средней квадратической погрешности определения координат характерных точек границ (M_t), с подставленными в такие формулы значениями и итоговые (вычисленные) значения M_t , м	Описание закрепления точки
	содержатся в Едином государственном реестре недвижимости		определены в результате выполнения комплексных кадастровых работ				
	X	Y	X	Y			
1	2	3	4	5	6	7	8
н2129У	—	—	184443,96	235973,60	—	—	—
н2130У	—	—	184453,92	235990,84	—	—	—
н2131У	—	—	184447,82	235995,55	—	—	—
н2132У	—	—	184441,82	235997,15	—	—	—
н2133У	—	—	184434,44	235999,19	—	—	—
н2134У	—	—	184414,96	236007,11	—	—	—
н2135У	—	—	184412,49	236009,68	—	—	—
н2136У	—	—	184407,68	236015,56	—	—	—
н2137У	—	—	184403,93	236013,85	—	—	—
н2138У	—	—	184400,29	236009,14	—	—	—
н2139У	—	—	184398,69	236003,47	—	—	—
н2140У	—	—	184398,69	235999,40	—	—	—
н2141У	—	—	184398,15	235993,94	—	—	—
н2120У	—	—	184398,86	235987,41	—	—	—
н2119У	—	—	184400,57	235987,30	—	—	—
н2118У	—	—	184415,77	235984,63	—	—	—
н2117У	—	—	184421,98	235981,31	—	—	—
н2116У	—	—	184428,51	235979,81	—	—	—
н2142У	—	—	184432,51	235977,67	—	—	—
н2129У	—	—	184443,96	235973,60	—	—	—
538	184447,69	235975,90	—	—	—	—	—

КАРТА-ПЛАН ТЕРРИТОРИИ

**Сведения об уточняемых земельных участках, необходимые для исправления реестровых ошибок
в сведениях о местоположении их границ**

539	184459,46	235992,95	—	—	—	—	—
540	184445,24	236002,52	—	—	—	—	—
541	184406,64	236019,38	—	—	—	—	—
542	184404,48	236013,01	—	—	—	—	—
543	184403,47	236005,01	—	—	—	—	—
544	184406,46	235992,01	—	—	—	—	—
545	184421,45	235986,99	—	—	—	—	—

2. Сведения о частях границ уточняемого земельного участка с кадастровым номером 05:23:000013:245

Обозначение части границ		Горизонтальное проложение (S), м	Описание прохождения части границ	Сведения о согласовании местоположения границ(согласовано/спорное)
от т.	до т.			
1	2	3	4	5
н2129У	н2130У	19,91	—	—
н2130У	н2131У	7,71	—	—
н2131У	н2132У	6,21	—	—
н2132У	н2133У	7,66	—	—
н2133У	н2134У	21,03	—	—
н2134У	н2135У	3,56	—	—
н2135У	н2136У	7,60	—	—
н2136У	н2137У	4,12	—	—
н2137У	н2138У	5,95	—	—
н2138У	н2139У	5,89	—	—
н2139У	н2140У	4,07	—	—
н2140У	н2141У	5,49	—	—
н2141У	н2120У	6,57	—	—
н2120У	н2119У	1,71	—	—
н2119У	н2118У	15,43	—	—
н2118У	н2117У	7,04	—	—
н2117У	н2116У	6,70	—	—
н2116У	н2142У	4,54	—	—
н2142У	н2129У	12,15	—	—

КАРТА-ПЛАН ТЕРРИТОРИИ

Сведения об уточняемых земельных участках, необходимые для исправления реестровых ошибок
в сведениях о местоположении их границ

3. Характеристики уточняемого земельного участка с кадастровым номером 05:23:000013:245		
№ п/п	Наименование характеристик земельного участка	Значение характеристики
1	2	3
1.	Адрес земельного участка	—
1.1.	Сведения о местоположении земельного участка (при отсутствии адреса) в структурированном в соответствии с федеральной информационной адресной системой виде	Республика Дагестан, р-н Ботлихский, с Шодрода
1.2.	Дополнительные сведения о местоположении земельного участка	—
2.	Площадь земельного участка ± величина погрешности определения(вычисления) площади ($P \pm \Delta P$), м ²	1187±12
3.	Формула, примененная для вычисления предельной погрешности определения площади земельного участка, с подставленными значениями и итоговые (вычисленные) значения (ΔP), м ²	$\Delta P = 3,5 \cdot M_t \cdot \sqrt{P_{\text{ДОК}}} = 3,5 \cdot 0,10 \cdot \sqrt{1266} = 12$
4.	Площадь земельного участка согласно сведениям Единого государственного реестра недвижимости ($P_{\text{кад}}$), м ²	1266
5.	Оценка расхождения P и $P_{\text{кад}}$ ($P - P_{\text{кад}}$), м ²	-79
6.	Предельный минимальный и максимальный размеры земельного участка ($P_{\text{мин}}$ и $P_{\text{макс}}$), м ²	—
7.	Кадастровый или иной государственный учетный номер (инвентарный) здания, сооружения, объекта незавершенного строительства, расположенного на земельном участке	—
8.	Вид (виды) разрешенного использования	для ведения личного подсобного хозяйства
8.1.	Дополнительные сведения об использовании земельного участка	—
9.	Сведения о земельных участках (землях общего пользования, территории общего пользования), посредством которых обеспечивается доступ	—
10.	Иные сведения	—
4. Пояснения к сведениям об уточняемом земельном участке с кадастровым номером 05:23:000013:245 :		
1.	—	
1. Сведения о характерных точках границ уточняемого земельного участка с кадастровым номером 05:23:000013:247		
Система координат МСК-05		Зона № 1

КАРТА-ПЛАН ТЕРРИТОРИИ

**Сведения об уточняемых земельных участках, необходимые для исправления реестровых ошибок
в сведениях о местоположении их границ**

Обозначение характерных точек границ	Координаты, м				Метод определения координат	Формулы, примененные для расчета средней квадратической погрешности определения координат характерных точек границ (M_i), с подставленными в такие формулы значениями и итоговые (вычисленные) значения M_i , м	Описание закрепления точки
	содержатся в Едином государственном реестре недвижимости		определены в результате выполнения комплексных кадастровых работ				
	X	Y	X	Y			
1	2	3	4	5	6	7	8
н2389У	—	—	184260,76	236143,53	—	—	—
н2388У	—	—	184263,85	236154,80	—	—	—
н2387У	—	—	184260,56	236156,10	—	—	—
н2386У	—	—	184262,26	236162,79	—	—	—
н2464У	—	—	184238,71	236168,87	—	—	—
н2481У	—	—	184228,33	236171,87	—	—	—
н2480У	—	—	184214,11	236175,96	—	—	—
н2479У	—	—	184202,64	236179,15	—	—	—
н2478У	—	—	184186,57	236183,44	—	—	—
н754У	—	—	184186,04	236184,24	—	—	—
н2482У	—	—	184185,30	236181,86	—	—	—
н753У	—	—	184184,87	236180,51	—	—	—
н752У	—	—	184183,80	236175,52	—	—	—
н751У	—	—	184181,68	236169,86	—	—	—
н2483У	—	—	184180,31	236165,88	—	—	—
н2484У	—	—	184194,45	236162,09	—	—	—
н2485У	—	—	184211,62	236157,40	—	—	—
н2486У	—	—	184226,39	236153,51	—	—	—
н2487У	—	—	184234,27	236150,31	—	—	—
н2389У	—	—	184260,76	236143,53	—	—	—
590	184257,11	236149,56	—	—	—	—	—
591	184258,97	236165,07	—	—	—	—	—
592	184242,86	236168,18	—	—	—	—	—
593	184183,75	236183,96	—	—	—	—	—

КАРТА-ПЛАН ТЕРРИТОРИИ

Сведения об уточняемых земельных участках, необходимые для исправления реестровых ошибок
в сведениях о местоположении их границ

594	184183,53	236169,70	—	—	—	—	—
595	184237,23	236153,22	—	—	—	—	—
596	184249,43	236151,00	—	—	—	—	—

2. Сведения о частях границ уточняемого земельного участка с кадастровым номером 05:23:000013:247

Обозначение части границ		Горизонтальное проложение (S), м	Описание прохождения части границ	Сведения о согласовании местоположения границ(согласовано/спорное)
от т.	до т.			
1	2	3	4	5
н2389У	н2388У	11,69	—	—
н2388У	н2387У	3,54	—	—
н2387У	н2386У	6,90	—	—
н2386У	н2464У	24,32	—	—
н2464У	н2481У	10,80	—	—
н2481У	н2480У	14,80	—	—
н2480У	н2479У	11,91	—	—
н2479У	н2478У	16,63	—	—
н2478У	н754У	0,96	—	—
н754У	н2482У	2,49	—	—
н2482У	н753У	1,42	—	—
н753У	н752У	5,10	—	—
н752У	н751У	6,04	—	—
н751У	н2483У	4,21	—	—
н2483У	н2484У	14,64	—	—
н2484У	н2485У	17,80	—	—
н2485У	н2486У	15,27	—	—
н2486У	н2487У	8,50	—	—
н2487У	н2389У	27,34	—	—

3. Характеристики уточняемого земельного участка с кадастровым номером 05:23:000013:247

№ п/п	Наименование характеристик земельного участка	Значение характеристики
1	2	3
1.	Адрес земельного участка	—

КАРТА-ПЛАН ТЕРРИТОРИИ

Сведения об уточняемых земельных участках, необходимые для исправления реестровых ошибок
в сведениях о местоположении их границ

1	2	3
1.1.	Сведения о местоположении земельного участка (при отсутствии адреса) в структурированном в соответствии с федеральной информационной адресной системой виде	Республика Дагестан, р-н Ботлихский, с Шодрода
1.2.	Дополнительные сведения о местоположении земельного участка	—
2.	Площадь земельного участка \pm величина погрешности определения(вычисления) площади ($P \pm \Delta P$), м ²	1527 \pm 12
3.	Формула, примененная для вычисления предельной погрешности определения площади земельного участка, с подставленными значениями и итоговые (вычисленные) значения (ΔP), м ²	$\Delta P = 3,5 \cdot M_t \cdot \sqrt{P_{\text{док}}} = 3,5 \cdot 0,10 \cdot \sqrt{1158} = 12$
4.	Площадь земельного участка согласно сведениям Единого государственного реестра недвижимости ($P_{\text{кад}}$), м ²	1158
5.	Оценка расхождения P и $P_{\text{кад}}$ ($P - P_{\text{кад}}$), м ²	369
6.	Предельный минимальный и максимальный размеры земельного участка ($P_{\text{мин}}$ и $P_{\text{макс}}$), м ²	—
7.	Кадастровый или иной государственный учетный номер (инвентарный) здания, сооружения, объекта незавершенного строительства, расположенного на земельном участке	05:23:000013:248
8.	Вид (виды) разрешенного использования	Для ведения личного подсобного хозяйства
8.1.	Дополнительные сведения об использовании земельного участка	—
9.	Сведения о земельных участках (землях общего пользования, территории общего пользования), посредством которых обеспечивается доступ	—
10.	Иные сведения	—

4. Пояснения к сведениям об уточняемом земельном участке с кадастровым номером 05:23:000013:247 :

1. —

1. Сведения о характерных точках границ уточняемого земельного участка с кадастровым номером 05:23:000013:249

Система координат МСК-05

Зона № 1

КАРТА-ПЛАН ТЕРРИТОРИИ

**Сведения об уточняемых земельных участках, необходимые для исправления реестровых ошибок
в сведениях о местоположении их границ**

Обозначение характерных точек границ	Координаты, м				Метод определения координат	Формулы, примененные для расчета средней квадратической погрешности определения координат характерных точек границ (M_i), с подставленными в такие формулы значениями и итоговые (вычисленные) значения M_i , м	Описание закрепления точки
	содержатся в Едином государственном реестре недвижимости		определены в результате выполнения комплексных кадастровых работ				
	X	Y	X	Y			
1	2	3	4	5	6	7	8
н1832У	—	—	184430,87	236184,23	—	—	—
н1833У	—	—	184435,50	236190,40	—	—	—
н1834У	—	—	184433,52	236191,95	—	—	—
н1835У	—	—	184434,85	236193,70	—	—	—
н1836У	—	—	184432,29	236195,51	—	—	—
н1837У	—	—	184431,81	236196,10	—	—	—
н1838У	—	—	184432,13	236196,36	—	—	—
н1839У	—	—	184431,23	236197,43	—	—	—
н1840У	—	—	184427,08	236200,14	—	—	—
н1841У	—	—	184422,29	236204,72	—	—	—
н1842У	—	—	184418,13	236200,28	—	—	—
н1843У	—	—	184421,14	236197,40	—	—	—
н1844У	—	—	184421,28	236197,32	—	—	—
н1845У	—	—	184424,47	236195,56	—	—	—
н1846У	—	—	184425,43	236190,77	—	—	—
н1847У	—	—	184423,30	236184,76	—	—	—
н1832У	—	—	184430,87	236184,23	—	—	—
425	184434,02	236183,73	—	—	—	—	—
426	184439,35	236198,50	—	—	—	—	—
427	184425,49	236204,44	—	—	—	—	—
428	184422,75	236198,35	—	—	—	—	—
429	184429,00	236195,76	—	—	—	—	—
430	184426,87	236188,30	—	—	—	—	—

КАРТА-ПЛАН ТЕРРИТОРИИ

**Сведения об уточняемых земельных участках, необходимые для исправления реестровых ошибок
в сведениях о местоположении их границ**

2. Сведения о частях границ уточняемого земельного участка с кадастровым номером 05:23:000013:249

Обозначение части границ		Горизонтальное положение (S), м	Описание прохождения части границ	Сведения о согласовании местоположения границ(согласовано/спорное)
от т.	до т.			
1	2	3	4	5
н1832У	н1833У	7,71	—	—
н1833У	н1834У	2,51	—	—
н1834У	н1835У	2,20	—	—
н1835У	н1836У	3,14	—	—
н1836У	н1837У	0,76	—	—
н1837У	н1838У	0,41	—	—
н1838У	н1839У	1,40	—	—
н1839У	н1840У	4,96	—	—
н1840У	н1841У	6,63	—	—
н1841У	н1842У	6,08	—	—
н1842У	н1843У	4,17	—	—
н1843У	н1844У	0,16	—	—
н1844У	н1845У	3,64	—	—
н1845У	н1846У	4,89	—	—
н1846У	н1847У	6,38	—	—
н1847У	н1832У	7,59	—	—

3. Характеристики уточняемого земельного участка с кадастровым номером 05:23:000013:249

№ п/п	Наименование характеристик земельного участка	Значение характеристики
1	2	3
1.	Адрес земельного участка	—
1.1.	Сведения о местоположении земельного участка (при отсутствии адреса) в структурированном в соответствии с федеральной информационной адресной системой виде	Республика Дагестан, р-н Ботлихский, с Шодрода
1.2.	Дополнительные сведения о местоположении земельного участка	—
2.	Площадь земельного участка ± величина погрешности определения(вычисления) площади ($P \pm \Delta P$), м ²	163±5

КАРТА-ПЛАН ТЕРРИТОРИИ

Сведения об уточняемых земельных участках, необходимые для исправления реестровых ошибок
в сведениях о местоположении их границ

1	2	3
3.	Формула, примененная для вычисления предельной погрешности определения площади земельного участка, с подставленными значениями и итоговые (вычисленные) значения (ΔP), м ²	$\Delta P = 3,5 \cdot M_t \cdot \sqrt{P_{\text{ДОК}}} = 3,5 \cdot 0,10 \cdot \sqrt{173} = 5$
4.	Площадь земельного участка согласно сведениям Единого государственного реестра недвижимости ($P_{\text{кад}}$), м ²	173
5.	Оценка расхождения P и $P_{\text{кад}}$ ($P - P_{\text{кад}}$), м ²	-10
6.	Предельный минимальный и максимальный размеры земельного участка ($P_{\text{мин}}$ и $P_{\text{макс}}$), м ²	—
7.	Кадастровый или иной государственный учетный номер (инвентарный) здания, сооружения, объекта незавершенного строительства, расположенного на земельном участке	05:23:000013:259
8.	Вид (виды) разрешенного использования	Для ведения личного подсобного хозяйства
8.1.	Дополнительные сведения об использовании земельного участка	—
9.	Сведения о земельных участках (землях общего пользования, территории общего пользования), посредством которых обеспечивается доступ	—
10.	Иные сведения	—

4. Пояснения к сведениям об уточняемом земельном участке с кадастровым номером 05:23:000013:249 :

1. —

1. Сведения о характерных точках границ уточняемого земельного участка с кадастровым номером 05:23:000013:251

Система координат МСК-05

Зона № 1

Обозначение характерных точек границ	Координаты, м				Метод определения координат	Формулы, примененные для расчета средней квадратической погрешности определения координат характерных точек границ (M_t), с подставленными в такие формулы значениями и итоговые (вычисленные) значения M_t , м	Описание закрепления точки
	содержатся в Едином государственном реестре недвижимости		определены в результате выполнения комплексных кадастровых работ				
	X	Y	X	Y			
1	2	3	4	5	6	7	8
н147У	—	—	184522,27	236287,74	—	—	—
н148У	—	—	184527,54	236290,14	—	—	—

КАРТА-ПЛАН ТЕРРИТОРИИ**Сведения об уточняемых земельных участках, необходимые для исправления реестровых ошибок
в сведениях о местоположении их границ**

н149У	—	—	184524,90	236296,36	—	—	—
н150У	—	—	184520,96	236307,22	—	—	—
н151У	—	—	184515,40	236304,82	—	—	—
н152У	—	—	184512,69	236304,26	—	—	—
н153У	—	—	184510,21	236299,71	—	—	—
н154У	—	—	184507,34	236291,25	—	—	—
н155У	—	—	184505,90	236285,11	—	—	—
н156У	—	—	184508,94	236285,11	—	—	—
н157У	—	—	184515,80	236286,30	—	—	—
н158У	—	—	184521,63	236287,58	—	—	—
н147У	—	—	184522,27	236287,74	—	—	—
28	184534,48	236295,54	—	—	—	—	—
29	184533,32	236300,56	—	—	—	—	—
30	184528,98	236299,75	—	—	—	—	—
31	184526,20	236311,79	—	—	—	—	—
32	184520,37	236310,43	—	—	—	—	—
33	184517,63	236305,85	—	—	—	—	—
34	184513,90	236294,88	—	—	—	—	—
35	184509,87	236289,91	—	—	—	—	—
36	184514,95	236289,05	—	—	—	—	—
37	184516,81	236294,26	—	—	—	—	—
38	184524,14	236296,85	—	—	—	—	—
39	184524,87	236293,50	—	—	—	—	—

2. Сведения о частях границ уточняемого земельного участка с кадастровым номером 05:23:000013:251

Обозначение части границ		Горизонтальное проложение (S), м	Описание прохождения части границ	Сведения о согласовании местоположения границ(согласовано/спорное)
от т.	до т.			
1	2	3	4	5
н147У	н148У	5,79	—	—
н148У	н149У	6,76	—	—
н149У	н150У	11,55	—	—
н150У	н151У	6,06	—	—
н151У	н152У	2,77	—	—

КАРТА-ПЛАН ТЕРРИТОРИИ

Сведения об уточняемых земельных участках, необходимые для исправления реестровых ошибок
в сведениях о местоположении их границ

н152У	н153У	5,18	—	—
н153У	н154У	8,93	—	—
н154У	н155У	6,31	—	—
н155У	н156У	3,04	—	—
н156У	н157У	6,96	—	—
н157У	н158У	5,97	—	—
н158У	н147У	0,66	—	—

3. Характеристики уточняемого земельного участка с кадастровым номером 05:23:000013:251

№ п/п	Наименование характеристик земельного участка	Значение характеристики
1	2	3
1.	Адрес земельного участка	—
1.1.	Сведения о местоположении земельного участка (при отсутствии адреса) в структурированном в соответствии с федеральной информационной адресной системой виде	Республика Дагестан, р-н Ботлихский, с Шодрода
1.2.	Дополнительные сведения о местоположении земельного участка	—
2.	Площадь земельного участка ± величина погрешности определения (вычисления) площади ($P \pm \Delta P$), м ²	296±5
3.	Формула, примененная для вычисления предельной погрешности определения площади земельного участка, с подставленными значениями и итоговые (вычисленные) значения (ΔP), м ²	$\Delta P = 3,5 \cdot M_t \cdot \sqrt{P_{\text{док}}} = 3,5 \cdot 0,10 \cdot \sqrt{230} = 5$
4.	Площадь земельного участка согласно сведениям Единого государственного реестра недвижимости ($P_{\text{кад}}$), м ²	230
5.	Оценка расхождения P и $P_{\text{кад}}$ ($P - P_{\text{кад}}$), м ²	66
6.	Предельный минимальный и максимальный размеры земельного участка ($P_{\text{мин}}$ и $P_{\text{макс}}$), м ²	—
7.	Кадастровый или иной государственный учетный номер (инвентарный) здания, сооружения, объекта незавершенного строительства, расположенного на земельном участке	05:23:000013:255
8.	Вид (виды) разрешенного использования	Для ведения личного подсобного хозяйства
8.1.	Дополнительные сведения об использовании земельного участка	—
9.	Сведения о земельных участках (землях общего пользования, территории общего пользования), посредством которых обеспечивается доступ	—

КАРТА-ПЛАН ТЕРРИТОРИИ

**Сведения об уточняемых земельных участках, необходимые для исправления реестровых ошибок
в сведениях о местоположении их границ**

1	2	3
10.	Иные сведения	—

4. Пояснения к сведениям об уточняемом земельном участке с кадастровым номером 05:23:000013:251 :

1. —

1. Сведения о характерных точках границ уточняемого земельного участка с кадастровым номером 05:23:000013:252

Система координат МСК-05

Зона № 1

Обозначение характерных точек границ	Координаты, м				Метод определения координат	Формулы, примененные для расчета средней квадратической погрешности определения координат характерных точек границ (M_i), с подставленными в такие формулы значениями и итоговые (вычисленные) значения M_i , м	Описание закрепления точки
	содержатся в Едином государственном реестре недвижимости		определены в результате выполнения комплексных кадастровых работ				
	X	Y	X	Y			
1	2	3	4	5	6	7	8
н1474У	—	—	184643,54	237464,24	—	—	—
н1475У	—	—	184643,96	237468,81	—	—	—
н1476У	—	—	184643,96	237471,95	—	—	—
н1477У	—	—	184645,84	237483,44	—	—	—
н1478У	—	—	184644,17	237495,57	—	—	—
н1479У	—	—	184639,78	237502,04	—	—	—
н1480У	—	—	184634,55	237512,08	—	—	—
н1481У	—	—	184633,09	237514,17	—	—	—
н1482У	—	—	184618,69	237509,48	—	—	—
н1483У	—	—	184611,44	237503,79	—	—	—
н1484У	—	—	184613,06	237501,33	—	—	—
н1485У	—	—	184616,89	237496,14	—	—	—
н1486У	—	—	184619,33	237491,26	—	—	—
н1487У	—	—	184621,88	237486,28	—	—	—
н1488У	—	—	184623,15	237481,06	—	—	—
н1489У	—	—	184624,31	237476,88	—	—	—

КАРТА-ПЛАН ТЕРРИТОРИИ

Сведения об уточняемых земельных участках, необходимые для исправления реестровых ошибок
в сведениях о местоположении их границ

н1490У	—	—	184623,99	237472,73	—	—
н1474У	—	—	184643,54	237464,24	—	—
352	184651,83	237471,19	—	—	—	—
353	184641,18	237509,45	—	—	—	—
354	184623,03	237503,54	—	—	—	—
355	184631,32	237464,88	—	—	—	—

2. Сведения о частях границ уточняемого земельного участка с кадастровым номером 05:23:000013:252

Обозначение части границ		Горизонтальное проложение (S), м	Описание прохождения части границ	Сведения о согласовании местоположения границ(согласовано/спорное)
от т.	до т.			
1	2	3	4	5
н1474У	н1475У	4,59	—	—
н1475У	н1476У	3,14	—	—
н1476У	н1477У	11,64	—	—
н1477У	н1478У	12,24	—	—
н1478У	н1479У	7,82	—	—
н1479У	н1480У	11,32	—	—
н1480У	н1481У	2,55	—	—
н1481У	н1482У	15,14	—	—
н1482У	н1483У	9,22	—	—
н1483У	н1484У	2,95	—	—
н1484У	н1485У	6,45	—	—
н1485У	н1486У	5,46	—	—
н1486У	н1487У	5,59	—	—
н1487У	н1488У	5,37	—	—
н1488У	н1489У	4,34	—	—
н1489У	н1490У	4,16	—	—
н1490У	н1474У	21,31	—	—

3. Характеристики уточняемого земельного участка с кадастровым номером 05:23:000013:252

№ п/п	Наименование характеристик земельного участка	Значение характеристики
1	2	3
1.	Адрес земельного участка	—

КАРТА-ПЛАН ТЕРРИТОРИИ

Сведения об уточняемых земельных участках, необходимые для исправления реестровых ошибок
в сведениях о местоположении их границ

1	2	3
1.1.	Сведения о местоположении земельного участка (при отсутствии адреса) в структурированном в соответствии с федеральной информационной адресной системой виде	Республика Дагестан, р-н Ботлихский, с. Шодрода
1.2.	Дополнительные сведения о местоположении земельного участка	—
2.	Площадь земельного участка ± величина погрешности определения(вычисления) площади ($P \pm \Delta P$), м ²	1006±10
3.	Формула, примененная для вычисления предельной погрешности определения площади земельного участка, с подставленными значениями и итоговые (вычисленные) значения (ΔP), м ²	$\Delta P = 3,5 \cdot M_t \cdot \sqrt{P_{\text{док}}} = 3,5 \cdot 0,10 \cdot \sqrt{801} = 10$
4.	Площадь земельного участка согласно сведениям Единого государственного реестра недвижимости ($P_{\text{кад}}$), м ²	801
5.	Оценка расхождения P и $P_{\text{кад}}$ ($P - P_{\text{кад}}$), м ²	205
6.	Предельный минимальный и максимальный размеры земельного участка ($P_{\text{мин}}$ и $P_{\text{макс}}$), м ²	—
7.	Кадастровый или иной государственный учетный номер (инвентарный) здания, сооружения, объекта незавершенного строительства, расположенного на земельном участке	—
8.	Вид (виды) разрешенного использования	.Для ведения личного подсобного хозяйства
8.1.	Дополнительные сведения об использовании земельного участка	—
9.	Сведения о земельных участках (землях общего пользования, территории общего пользования), посредством которых обеспечивается доступ	—
10.	Иные сведения	—

4. Пояснения к сведениям об уточняемом земельном участке с кадастровым номером 05:23:000013:252 :

1. —

1. Сведения о характерных точках границ уточняемого земельного участка с кадастровым номером 05:23:000013:253

Система координат МСК-05

Зона № 1

КАРТА-ПЛАН ТЕРРИТОРИИ

**Сведения об уточняемых земельных участках, необходимые для исправления реестровых ошибок
в сведениях о местоположении их границ**

Обозначение характерных точек границ	Координаты, м				Метод определения координат	Формулы, примененные для расчета средней квадратической погрешности определения координат характерных точек границ (M_i), с подставленными в такие формулы значениями и итоговые (вычисленные) значения M_i , м	Описание закрепления точки
	содержатся в Едином государственном реестре недвижимости		определены в результате выполнения комплексных кадастровых работ				
	X	Y	X	Y			
1	2	3	4	5	6	7	8
н1559У	—	—	184026,85	237231,22	—	—	—
н1560У	—	—	184028,49	237235,90	—	—	—
н1561У	—	—	184029,08	237237,56	—	—	—
н1562У	—	—	184033,36	237243,73	—	—	—
н1563У	—	—	184031,09	237247,08	—	—	—
н1564У	—	—	184029,30	237249,44	—	—	—
н1565У	—	—	184025,80	237252,23	—	—	—
н1566У	—	—	184010,09	237228,05	—	—	—
н1567У	—	—	184022,06	237221,11	—	—	—
н1559У	—	—	184026,85	237231,22	—	—	—
379	184030,79	237235,85	—	—	—	—	—
377	184036,43	237253,46	—	—	—	—	—
378	184028,12	237256,57	—	—	—	—	—
380	184022,73	237239,17	—	—	—	—	—

2. Сведения о частях границ уточняемого земельного участка с кадастровым номером 05:23:000013:253

Обозначение части границ		Горизонтальное проложение (S), м	Описание прохождения части границ	Сведения о согласовании местоположения границ(согласовано/спорное)
от т.	до т.			
1	2	3	4	5
н1559У	н1560У	4,96	—	—
н1560У	н1561У	1,76	—	—
н1561У	н1562У	7,51	—	—
н1562У	н1563У	4,05	—	—
н1563У	н1564У	2,96	—	—

КАРТА-ПЛАН ТЕРРИТОРИИ

Сведения об уточняемых земельных участках, необходимые для исправления реестровых ошибок
в сведениях о местоположении их границ

н1564У	н1565У	4,48	—	—
н1565У	н1566У	28,84	—	—
н1566У	н1567У	13,84	—	—
н1567У	н1559У	11,19	—	—

3. Характеристики уточняемого земельного участка с кадастровым номером 05:23:000013:253

№ п/п	Наименование характеристик земельного участка	Значение характеристики
1	2	3
1.	Адрес земельного участка	—
1.1.	Сведения о местоположении земельного участка (при отсутствии адреса) в структурированном в соответствии с федеральной информационной адресной системой виде	Республика Дагестан, р-н Ботлихский, с Шодрода
1.2.	Дополнительные сведения о местоположении земельного участка	—
2.	Площадь земельного участка ± величина погрешности определения(вычисления) площади ($P \pm \Delta P$), м ²	328±4
3.	Формула, примененная для вычисления предельной погрешности определения площади земельного участка, с подставленными значениями и итоговые (вычисленные) значения (ΔP), м ²	$\Delta P = 3,5 \cdot M_t \cdot \sqrt{P_{\text{ДОК}}} = 3,5 \cdot 0,10 \cdot \sqrt{161} = 4$
4.	Площадь земельного участка согласно сведениям Единого государственного реестра недвижимости ($P_{\text{кад}}$), м ²	161
5.	Оценка расхождения P и $P_{\text{кад}}$ ($P - P_{\text{кад}}$), м ²	167
6.	Предельный минимальный и максимальный размеры земельного участка ($P_{\text{мин}}$ и $P_{\text{макс}}$), м ²	—
7.	Кадастровый или иной государственный учетный номер (инвентарный) здания, сооружения, объекта незавершенного строительства, расположенного на земельном участке	05:23:000041:35
8.	Вид (виды) разрешенного использования	Для ведения личного подсобного хозяйства
8.1.	Дополнительные сведения об использовании земельного участка	—
9.	Сведения о земельных участках (землях общего пользования, территории общего пользования), посредством которых обеспечивается доступ	—
10.	Иные сведения	—

4. Пояснения к сведениям об уточняемом земельном участке с кадастровым номером 05:23:000013:253 :

1.	—
----	---

КАРТА-ПЛАН ТЕРРИТОРИИ

**Сведения об уточняемых земельных участках, необходимые для исправления реестровых ошибок
в сведениях о местоположении их границ**

1. Сведения о характерных точках границ уточняемого земельного участка с кадастровым номером 05:23:000013:254

Система координат МСК-05

Зона № 1

Обозначение характерных точек границ	Координаты, м				Метод определения координат	Формулы, примененные для расчета средней квадратической погрешности определения координат характерных точек границ (M_t), с подставленными в такие формулы значениями и итоговые (вычисленные) значения M_t , м	Описание закрепления точки
	содержатся в Едином государственном реестре недвижимости		определены в результате выполнения комплексных кадастровых работ				
	X	Y	X	Y			
1	2	3	4	5	6	7	8
н2584У	—	—	184310,85	236087,12	—	—	—
н2585У	—	—	184312,75	236097,79	—	—	—
н2586У	—	—	184303,83	236101,58	—	—	—
н2587У	—	—	184294,49	236106,88	—	—	—
н2588У	—	—	184287,97	236110,60	—	—	—
н2589У	—	—	184283,00	236102,20	—	—	—
н2579У	—	—	184279,60	236096,06	—	—	—
н2578У	—	—	184298,58	236090,12	—	—	—
н2577У	—	—	184299,58	236089,90	—	—	—
н2590У	—	—	184309,25	236087,76	—	—	—
н2584У	—	—	184310,85	236087,12	—	—	—
655	184319,78	236088,05	—	—	—	—	—
656	184326,79	236107,44	—	—	—	—	—
657	184321,58	236110,10	—	—	—	—	—
658	184314,42	236113,52	—	—	—	—	—
659	184308,18	236106,27	—	—	—	—	—
660	184292,59	236116,13	—	—	—	—	—
653	184285,58	236103,14	—	—	—	—	—

КАРТА-ПЛАН ТЕРРИТОРИИ

Сведения об уточняемых земельных участках, необходимые для исправления реестровых ошибок
в сведениях о местоположении их границ

2. Сведения о частях границ уточняемого земельного участка с кадастровым номером 05:23:000013:254

Обозначение части границ		Горизонтальное положение (S), м	Описание прохождения части границ	Сведения о согласовании местоположения границ(согласовано/спорное)
от т.	до т.			
1	2	3	4	5
н2584У	н2585У	10,84	—	—
н2585У	н2586У	9,69	—	—
н2586У	н2587У	10,74	—	—
н2587У	н2588У	7,51	—	—
н2588У	н2589У	9,76	—	—
н2589У	н2579У	7,02	—	—
н2579У	н2578У	19,89	—	—
н2578У	н2577У	1,02	—	—
н2577У	н2590У	9,90	—	—
н2590У	н2584У	1,72	—	—

3. Характеристики уточняемого земельного участка с кадастровым номером 05:23:000013:254

№ п/п	Наименование характеристик земельного участка	Значение характеристики
1	2	3
1.	Адрес земельного участка	—
1.1.	Сведения о местоположении земельного участка (при отсутствии адреса) в структурированном в соответствии с федеральной информационной адресной системой виде	Республика Дагестан, р-н Ботлихский, с Шодрода
1.2.	Дополнительные сведения о местоположении земельного участка	—
2.	Площадь земельного участка ± величина погрешности определения(вычисления) площади ($P \pm \Delta P$), м ²	406±9
3.	Формула, примененная для вычисления предельной погрешности определения площади земельного участка, с подставленными значениями и итоговые (вычисленные) значения (ΔP), м ²	$\Delta P = 3,5 \cdot M_t \cdot \sqrt{P_{\text{док}}} = 3,5 \cdot 0,10 \cdot \sqrt{601} = 9$
4.	Площадь земельного участка согласно сведениям Единого государственного реестра недвижимости ($P_{\text{кад}}$), м ²	601
5.	Оценка расхождения P и $P_{\text{кад}}$ ($P - P_{\text{кад}}$), м ²	-195

КАРТА-ПЛАН ТЕРРИТОРИИ

Сведения об уточняемых земельных участках, необходимые для исправления реестровых ошибок
в сведениях о местоположении их границ

1	2	3
6.	Предельный минимальный и максимальный размеры земельного участка (Р _{мин} и Р _{макс}), м ²	—
7.	Кадастровый или иной государственный учетный номер (инвентарный) здания, сооружения, объекта незавершенного строительства, расположенного на земельном участке	05:23:000013:257
8.	Вид (виды) разрешенного использования	.Для ведения личного подсобного хозяйства
8.1.	Дополнительные сведения об использовании земельного участка	—
9.	Сведения о земельных участках (землях общего пользования, территории общего пользования), посредством которых обеспечивается доступ	—
10.	Иные сведения	—

4. Пояснения к сведениям об уточняемом земельном участке с кадастровым номером 05:23:000013:254 :

1.	—
----	---

1. Сведения о характерных точках границ уточняемого земельного участка с кадастровым номером 05:23:000013:262

Система координат МСК-05					Зона № 1		
Обозначение характерных точек границ	Координаты, м				Метод определения координат	Формулы, примененные для расчета средней квадратической погрешности определения координат характерных точек границ (M _t), с подставленными в такие формулы значениями и итоговые (вычисленные) значения M _t , м	Описание закрепления точки
	содержатся в Едином государственном реестре недвижимости		определены в результате выполнения комплексных кадастровых работ				
	X	Y	X	Y			
1	2	3	4	5	6	7	8
н455У	—	—	184532,57	236631,98	—	—	—
н456У	—	—	184536,80	236636,77	—	—	—
н457У	—	—	184540,00	236641,23	—	—	—
н458У	—	—	184541,94	236643,85	—	—	—
н459У	—	—	184544,68	236648,53	—	—	—
н460У	—	—	184543,99	236652,87	—	—	—
н461У	—	—	184545,71	236654,02	—	—	—

КАРТА-ПЛАН ТЕРРИТОРИИ

**Сведения об уточняемых земельных участках, необходимые для исправления реестровых ошибок
в сведениях о местоположении их границ**

н462У	—	—	184551,64	236659,84	—	—	—
н463У	—	—	184554,73	236665,55	—	—	—
н464У	—	—	184556,55	236668,98	—	—	—
н453У	—	—	184557,73	236669,62	—	—	—
н452У	—	—	184555,33	236671,51	—	—	—
н451У	—	—	184551,22	236673,22	—	—	—
н450У	—	—	184546,94	236675,45	—	—	—
н449У	—	—	184541,63	236675,28	—	—	—
н465У	—	—	184532,80	236672,52	—	—	—
н466У	—	—	184529,72	236671,03	—	—	—
н467У	—	—	184524,01	236670,12	—	—	—
н468У	—	—	184516,70	236669,32	—	—	—
н469У	—	—	184509,96	236669,20	—	—	—
н470У	—	—	184503,22	236668,63	—	—	—
н471У	—	—	184496,94	236667,72	—	—	—
н472У	—	—	184492,83	236666,24	—	—	—
н473У	—	—	184482,22	236657,60	—	—	—
н474У	—	—	184474,23	236654,75	—	—	—
н475У	—	—	184467,49	236652,58	—	—	—
н476У	—	—	184460,64	236651,32	—	—	—
н477У	—	—	184457,90	236649,27	—	—	—
н478У	—	—	184457,12	236644,59	—	—	—
н479У	—	—	184458,49	236638,99	—	—	—
н480У	—	—	184467,63	236641,16	—	—	—
н481У	—	—	184473,91	236641,16	—	—	—
н482У	—	—	184483,50	236641,96	—	—	—
н483У	—	—	184486,13	236641,85	—	—	—
н484У	—	—	184488,70	236639,46	—	—	—
н485У	—	—	184491,10	236637,58	—	—	—
н486У	—	—	184497,09	236633,29	—	—	—
н487У	—	—	184501,15	236630,04	—	—	—
н488У	—	—	184506,45	236625,39	—	—	—

КАРТА-ПЛАН ТЕРРИТОРИИ

**Сведения об уточняемых земельных участках, необходимые для исправления реестровых ошибок
в сведениях о местоположении их границ**

н489У	—	—	184511,55	236623,11	—	—	—
н490У	—	—	184514,68	236621,66	—	—	—
н491У	—	—	184517,31	236621,29	—	—	—
н492У	—	—	184519,17	236619,30	—	—	—
н493У	—	—	184521,61	236618,50	—	—	—
н494У	—	—	184522,98	236621,47	—	—	—
н495У	—	—	184525,38	236625,35	—	—	—
н496У	—	—	184527,78	236628,44	—	—	—
н497У	—	—	184529,95	236630,72	—	—	—
н455У	—	—	184532,57	236631,98	—	—	—
111	184531,66	236630,27	—	—	—	—	—
112	184539,10	236638,12	—	—	—	—	—
113	184542,41	236643,70	—	—	—	—	—
114	184543,44	236650,94	—	—	—	—	—
115	184549,85	236656,52	—	—	—	—	—
116	184554,60	236663,34	—	—	—	—	—
117	184550,00	236665,58	—	—	—	—	—
118	184543,67	236670,94	—	—	—	—	—
119	184539,29	236673,86	—	—	—	—	—
120	184526,49	236669,34	—	—	—	—	—
121	184517,19	236669,34	—	—	—	—	—
122	184508,92	236666,86	—	—	—	—	—
123	184496,73	236666,65	—	—	—	—	—
124	184485,77	236664,58	—	—	—	—	—
125	184457,87	236644,32	—	—	—	—	—
126	184458,28	236639,78	—	—	—	—	—
127	184487,84	236652,80	—	—	—	—	—
128	184484,12	236643,91	—	—	—	—	—
129	184483,50	236639,78	—	—	—	—	—
130	184492,18	236636,88	—	—	—	—	—
131	184503,13	236630,89	—	—	—	—	—
132	184508,10	236626,55	—	—	—	—	—

КАРТА-ПЛАН ТЕРРИТОРИИ

**Сведения об уточняемых земельных участках, необходимые для исправления реестровых ошибок
в сведениях о местоположении их границ**

133	184508,30	236622,00	—	—	—	—	—
134	184520,70	236616,83	—	—	—	—	—
135	184525,87	236626,34	—	—	—	—	—
136	184528,15	236628,82	—	—	—	—	—

2. Сведения о частях границ уточняемого земельного участка с кадастровым номером 05:23:000013:262

Обозначение части границ		Горизонтальное проложение (S), м	Описание прохождения части границ	Сведения о согласовании местоположения границ(согласовано/спорное)
от т.	до т.			
1	2	3	4	5
н455У	н456У	6,39	—	—
н456У	н457У	5,49	—	—
н457У	н458У	3,26	—	—
н458У	н459У	5,42	—	—
н459У	н460У	4,39	—	—
н460У	н461У	2,07	—	—
н461У	н462У	8,31	—	—
н462У	н463У	6,49	—	—
н463У	н464У	3,88	—	—
н464У	н453У	1,34	—	—
н453У	н452У	3,05	—	—
н452У	н451У	4,45	—	—
н451У	н450У	4,83	—	—
н450У	н449У	5,31	—	—
н449У	н465У	9,25	—	—
н465У	н466У	3,42	—	—
н466У	н467У	5,78	—	—
н467У	н468У	7,35	—	—
н468У	н469У	6,74	—	—
н469У	н470У	6,76	—	—
н470У	н471У	6,35	—	—
н471У	н472У	4,37	—	—
н472У	н473У	13,68	—	—
н473У	н474У	8,48	—	—

КАРТА-ПЛАН ТЕРРИТОРИИ

Сведения об уточняемых земельных участках, необходимые для исправления реестровых ошибок
в сведениях о местоположении их границ

н474У	н475У	7,08	—	—
н475У	н476У	6,96	—	—
н476У	н477У	3,42	—	—
н477У	н478У	4,74	—	—
н478У	н479У	5,77	—	—
н479У	н480У	9,39	—	—
н480У	н481У	6,28	—	—
н481У	н482У	9,62	—	—
н482У	н483У	2,63	—	—
н483У	н484У	3,51	—	—
н484У	н485У	3,05	—	—
н485У	н486У	7,37	—	—
н486У	н487У	5,20	—	—
н487У	н488У	7,05	—	—
н488У	н489У	5,59	—	—
н489У	н490У	3,45	—	—
н490У	н491У	2,66	—	—
н491У	н492У	2,72	—	—
н492У	н493У	2,57	—	—
н493У	н494У	3,27	—	—
н494У	н495У	4,56	—	—
н495У	н496У	3,91	—	—
н496У	н497У	3,15	—	—
н497У	н455У	2,91	—	—

3. Характеристики уточняемого земельного участка с кадастровым номером 05:23:000013:262

№ п/п	Наименование характеристик земельного участка	Значение характеристики
1	2	3
1.	Адрес земельного участка	—
1.1.	Сведения о местоположении земельного участка (при отсутствии адреса) в структурированном в соответствии с федеральной информационной адресной системой виде	Респ. Дагестан, р-н Ботлихский, с. Шодрога
1.2.	Дополнительные сведения о местоположении земельного участка	—

КАРТА-ПЛАН ТЕРРИТОРИИ

Сведения об уточняемых земельных участках, необходимые для исправления реестровых ошибок
в сведениях о местоположении их границ

1	2	3
2.	Площадь земельного участка ± величина погрешности определения(вычисления) площади ($P \pm \Delta P$), м ²	2828±18
3.	Формула, примененная для вычисления предельной погрешности определения площади земельного участка, с подставленными значениями и итоговые (вычисленные) значения (ΔP), м ²	$\Delta P = 3,5 \cdot M_t \cdot \sqrt{P_{\text{док}}} = 3,5 \cdot 0,10 \cdot \sqrt{2605} = 18$
4.	Площадь земельного участка согласно сведениям Единого государственного реестра недвижимости ($P_{\text{кад}}$), м ²	2605
5.	Оценка расхождения P и $P_{\text{кад}}$ ($P - P_{\text{кад}}$), м ²	223
6.	Предельный минимальный и максимальный размеры земельного участка ($P_{\text{мин}}$ и $P_{\text{макс}}$), м ²	—
7.	Кадастровый или иной государственный учетный номер (инвентарный) здания, сооружения, объекта незавершенного строительства, расположенного на земельном участке	05:23:000041:36
8.	Вид (виды) разрешенного использования	Для ведения личного подсобного хозяйства
8.1.	Дополнительные сведения об использовании земельного участка	—
9.	Сведения о земельных участках (землях общего пользования, территории общего пользования), посредством которых обеспечивается доступ	—
10.	Иные сведения	—

4. Пояснения к сведениям об уточняемом земельном участке с кадастровым номером 05:23:000013:262 :

1. —

1. Сведения о характерных точках границ уточняемого земельного участка с кадастровым номером 05:23:000013:263

Система координат МСК-05

Зона № 1

Обозначение характерных точек границ	Координаты, м				Метод определения координат	Формулы, примененные для расчета средней квадратической погрешности определения координат характерных точек границ (M_t), с подставленными в такие формулы значениями и итоговые (вычисленные) значения M_t , м	Описание закрепления точки
	содержатся в Едином государственном реестре недвижимости		определены в результате выполнения комплексных кадастровых работ				
	X	Y	X	Y			
1	2	3	4	5	6	7	8

КАРТА-ПЛАН ТЕРРИТОРИИ

**Сведения об уточняемых земельных участках, необходимые для исправления реестровых ошибок
в сведениях о местоположении их границ**

381	184248,35	236617,10	184248,35	236617,10	—	—	—
382	184254,57	236627,49	—	—	—	—	—
383	184253,04	236628,07	—	—	—	—	—
384	184247,91	236631,95	—	—	—	—	—
385	184241,11	236621,67	—	—	—	—	—
386	184247,04	236617,88	—	—	—	—	—
н1586У	—	—	184255,21	236628,22	—	—	—
н1585У	—	—	184256,63	236627,24	—	—	—
н1611У	—	—	184258,29	236629,58	—	—	—
н1612У	—	—	184257,65	236630,37	—	—	—
н1613У	—	—	184254,81	236632,46	—	—	—
н1614У	—	—	184250,20	236635,42	—	—	—
н1615У	—	—	184248,29	236632,75	—	—	—
н1616У	—	—	184243,72	236626,66	—	—	—
н1588У	—	—	184239,85	236621,98	—	—	—
381	184248,35	236617,10	184248,35	236617,10	—	—	—

2. Сведения о частях границ уточняемого земельного участка с кадастровым номером 05:23:000013:263

Обозначение части границ		Горизонтальное проложение (S), м	Описание прохождения части границ	Сведения о согласовании местоположения границ(согласовано/спорное)
от т.	до т.			
1	2	3	4	5
381	н1586У	13,07	—	—
н1586У	н1585У	1,73	—	—
н1585У	н1611У	2,87	—	—
н1611У	н1612У	1,02	—	—
н1612У	н1613У	3,53	—	—
н1613У	н1614У	5,48	—	—
н1614У	н1615У	3,28	—	—
н1615У	н1616У	7,61	—	—
н1616У	н1588У	6,07	—	—
н1588У	381	9,80	—	—

КАРТА-ПЛАН ТЕРРИТОРИИ

Сведения об уточняемых земельных участках, необходимые для исправления реестровых ошибок
в сведениях о местоположении их границ

3. Характеристики уточняемого земельного участка с кадастровым номером 05:23:000013:263		
№ п/п	Наименование характеристик земельного участка	Значение характеристики
1	2	3
1.	Адрес земельного участка	—
1.1.	Сведения о местоположении земельного участка (при отсутствии адреса) в структурированном в соответствии с федеральной информационной адресной системой виде	Респ. Дагестан, р-н Ботлихский, с. Шодрода
1.2.	Дополнительные сведения о местоположении земельного участка	—
2.	Площадь земельного участка ± величина погрешности определения(вычисления) площади ($P \pm \Delta P$), м ²	152±4
3.	Формула, примененная для вычисления предельной погрешности определения площади земельного участка, с подставленными значениями и итоговые (вычисленные) значения (ΔP), м ²	$\Delta P = 3,5 \cdot M_t \cdot \sqrt{P_{\text{ДОК}}} = 3,5 \cdot 0,10 \cdot \sqrt{100} = 4$
4.	Площадь земельного участка согласно сведениям Единого государственного реестра недвижимости ($P_{\text{кад}}$), м ²	100
5.	Оценка расхождения P и $P_{\text{кад}}$ ($P - P_{\text{кад}}$), м ²	52
6.	Предельный минимальный и максимальный размеры земельного участка ($P_{\text{мин}}$ и $P_{\text{макс}}$), м ²	—
7.	Кадастровый или иной государственный учетный номер (инвентарный) здания, сооружения, объекта незавершенного строительства, расположенного на земельном участке	05:23:000041:37
8.	Вид (виды) разрешенного использования	Для ведения личного подсобного хозяйства
8.1.	Дополнительные сведения об использовании земельного участка	—
9.	Сведения о земельных участках (землях общего пользования, территории общего пользования), посредством которых обеспечивается доступ	—
10.	Иные сведения	—
4. Пояснения к сведениям об уточняемом земельном участке с кадастровым номером 05:23:000013:263 :		
1.	—	
1. Сведения о характерных точках границ уточняемого земельного участка с кадастровым номером 05:23:000013:267		
Система координат МСК-05		Зона № 1

КАРТА-ПЛАН ТЕРРИТОРИИ

**Сведения об уточняемых земельных участках, необходимые для исправления реестровых ошибок
в сведениях о местоположении их границ**

Обозначение характерных точек границ	Координаты, м				Метод определения координат	Формулы, примененные для расчета средней квадратической погрешности определения координат характерных точек границ (M_i), с подставленными в такие формулы значениями и итоговые (вычисленные) значения M_i , м	Описание закрепления точки
	содержатся в Едином государственном реестре недвижимости		определены в результате выполнения комплексных кадастровых работ				
	X	Y	X	Y			
1	2	3	4	5	6	7	8
н1509У	—	—	184180,90	236972,02	—	—	—
н1510У	—	—	184188,61	236975,45	—	—	—
н1511У	—	—	184193,24	236977,33	—	—	—
н1512У	—	—	184194,61	236982,81	—	—	—
н1513У	—	—	184190,50	236982,98	—	—	—
н1514У	—	—	184184,84	236986,75	—	—	—
н1515У	—	—	184180,73	236990,01	—	—	—
н1516У	—	—	184177,48	236994,97	—	—	—
н1517У	—	—	184175,08	236999,77	—	—	—
н1518У	—	—	184174,22	237008,51	—	—	—
н1519У	—	—	184173,71	237016,90	—	—	—
н1520У	—	—	184171,14	237025,64	—	—	—
н1521У	—	—	184169,60	237026,49	—	—	—
н1522У	—	—	184159,83	237024,95	—	—	—
н1523У	—	—	184151,44	237024,61	—	—	—
н1524У	—	—	184143,73	237020,33	—	—	—
н1525У	—	—	184135,34	237018,44	—	—	—
н1526У	—	—	184126,09	237015,87	—	—	—
н1527У	—	—	184117,35	237013,48	—	—	—
н1528У	—	—	184110,67	237013,13	—	—	—
н1529У	—	—	184110,50	237007,14	—	—	—
н1530У	—	—	184113,93	236998,40	—	—	—
н1531У	—	—	184115,81	236990,69	—	—	—
н1532У	—	—	184121,98	236984,35	—	—	—

КАРТА-ПЛАН ТЕРРИТОРИИ

Сведения об уточняемых земельных участках, необходимые для исправления реестровых ошибок
в сведениях о местоположении их границ

н1533У	—	—	184127,97	236978,02	—	—	—
н1534У	—	—	184136,54	236972,36	—	—	—
н1535У	—	—	184147,16	236968,59	—	—	—
н1536У	—	—	184156,07	236967,74	—	—	—
н1537У	—	—	184162,58	236970,65	—	—	—
н1538У	—	—	184167,03	236970,82	—	—	—
н1539У	—	—	184172,34	236972,19	—	—	—
н1509У	—	—	184180,90	236972,02	—	—	—
364	184180,71	236978,65	—	—	—	—	—
365	184175,77	236996,00	—	—	—	—	—
366	184155,19	236990,15	—	—	—	—	—
367	184160,59	236971,96	—	—	—	—	—

2. Сведения о частях границ уточняемого земельного участка с кадастровым номером 05:23:000013:267

Обозначение части границ		Горизонтальное проложение (S), м	Описание прохождения части границ	Сведения о согласовании местоположения границ(согласовано/спорное)
от т.	до т.			
1	2	3	4	5
н1509У	н1510У	8,44	—	—
н1510У	н1511У	5,00	—	—
н1511У	н1512У	5,65	—	—
н1512У	н1513У	4,11	—	—
н1513У	н1514У	6,80	—	—
н1514У	н1515У	5,25	—	—
н1515У	н1516У	5,93	—	—
н1516У	н1517У	5,37	—	—
н1517У	н1518У	8,78	—	—
н1518У	н1519У	8,41	—	—
н1519У	н1520У	9,11	—	—
н1520У	н1521У	1,76	—	—
н1521У	н1522У	9,89	—	—
н1522У	н1523У	8,40	—	—
н1523У	н1524У	8,82	—	—
н1524У	н1525У	8,60	—	—

КАРТА-ПЛАН ТЕРРИТОРИИ

Сведения об уточняемых земельных участках, необходимые для исправления реестровых ошибок
в сведениях о местоположении их границ

н1525У	н1526У	9,60	—	—
н1526У	н1527У	9,06	—	—
н1527У	н1528У	6,69	—	—
н1528У	н1529У	5,99	—	—
н1529У	н1530У	9,39	—	—
н1530У	н1531У	7,94	—	—
н1531У	н1532У	8,85	—	—
н1532У	н1533У	8,71	—	—
н1533У	н1534У	10,27	—	—
н1534У	н1535У	11,27	—	—
н1535У	н1536У	8,95	—	—
н1536У	н1537У	7,13	—	—
н1537У	н1538У	4,45	—	—
н1538У	н1539У	5,48	—	—
н1539У	н1509У	8,56	—	—

3. Характеристики уточняемого земельного участка с кадастровым номером 05:23:000013:267

№ п/п	Наименование характеристик земельного участка	Значение характеристики
1	2	3
1.	Адрес земельного участка	—
1.1.	Сведения о местоположении земельного участка (при отсутствии адреса) в структурированном в соответствии с федеральной информационной адресной системой виде	Республика Дагестан, р-н Ботлихский, с. Шодрода
1.2.	Дополнительные сведения о местоположении земельного участка	—
2.	Площадь земельного участка ± величина погрешности определения (вычисления) площади ($P \pm \Delta P$), м ²	3103±7
3.	Формула, примененная для вычисления предельной погрешности определения площади земельного участка, с подставленными значениями и итоговые (вычисленные) значения (ΔP), м ²	$\Delta P = 3,5 \cdot M_t \cdot \sqrt{P_{\text{ДОК}}} = 3,5 \cdot 0,10 \cdot \sqrt{394} = 7$
4.	Площадь земельного участка согласно сведениям Единого государственного реестра недвижимости ($P_{\text{кад}}$), м ²	394
5.	Оценка расхождения P и $P_{\text{кад}}$ ($P - P_{\text{кад}}$), м ²	2709

КАРТА-ПЛАН ТЕРРИТОРИИ

Сведения об уточняемых земельных участках, необходимые для исправления реестровых ошибок
в сведениях о местоположении их границ

1	2	3
6.	Предельный минимальный и максимальный размеры земельного участка (Р _{мин} и Р _{макс}), м ²	—
7.	Кадастровый или иной государственный учетный номер (инвентарный) здания, сооружения, объекта незавершенного строительства, расположенного на земельном участке	05:23:000041:38
8.	Вид (виды) разрешенного использования	Для ведения личного подсобного хозяйства
8.1.	Дополнительные сведения об использовании земельного участка	—
9.	Сведения о земельных участках (землях общего пользования, территории общего пользования), посредством которых обеспечивается доступ	—
10.	Иные сведения	—

4. Пояснения к сведениям об уточняемом земельном участке с кадастровым номером 05:23:000013:267 :

1.	—
----	---

1. Сведения о характерных точках границ уточняемого земельного участка с кадастровым номером 05:23:000013:269

Система координат МСК-05					Зона № 1		
Обозначение характерных точек границ	Координаты, м				Метод определения координат	Формулы, примененные для расчета средней квадратической погрешности определения координат характерных точек границ (M _t), с подставленными в такие формулы значениями и итоговые (вычисленные) значения M _t , м	Описание закрепления точки
	содержатся в Едином государственном реестре недвижимости		определены в результате выполнения комплексных кадастровых работ				
	X	Y	X	Y			
1	2	3	4	5	6	7	8
н2046У	—	—	184508,89	235900,21	—	—	—
н2047У	—	—	184504,40	235908,35	—	—	—
н2048У	—	—	184502,90	235918,84	—	—	—
н2049У	—	—	184501,51	235924,73	—	—	—
н2037У	—	—	184499,94	235934,33	—	—	—
н2036У	—	—	184498,16	235947,73	—	—	—
н2035У	—	—	184495,02	235958,80	—	—	—

КАРТА-ПЛАН ТЕРРИТОРИИ

**Сведения об уточняемых земельных участках, необходимые для исправления реестровых ошибок
в сведениях о местоположении их границ**

н2028У	—	—	184492,30	235971,40	—	—	—
н2027У	—	—	184491,34	235976,64	—	—	—
н2026У	—	—	184489,84	235981,99	—	—	—
н2025У	—	—	184489,20	235984,56	—	—	—
н2050У	—	—	184481,81	235985,85	—	—	—
н2051У	—	—	184472,50	235986,38	—	—	—
н2052У	—	—	184462,44	235986,60	—	—	—
н2053У	—	—	184453,55	235986,17	—	—	—
н2054У	—	—	184452,58	235986,28	—	—	—
н2055У	—	—	184447,49	235976,06	—	—	—
н2056У	—	—	184446,78	235973,72	—	—	—
н2057У	—	—	184445,59	235970,73	—	—	—
н2058У	—	—	184444,24	235968,76	—	—	—
н2059У	—	—	184443,34	235966,91	—	—	—
н2060У	—	—	184444,20	235965,53	—	—	—
н2061У	—	—	184445,67	235963,48	—	—	—
н2062У	—	—	184447,48	235962,34	—	—	—
н2063У	—	—	184449,81	235960,67	—	—	—
н2064У	—	—	184455,23	235956,92	—	—	—
н2065У	—	—	184459,09	235953,73	—	—	—
н2066У	—	—	184462,89	235951,78	—	—	—
н2067У	—	—	184465,65	235949,83	—	—	—
н2068У	—	—	184467,08	235948,35	—	—	—
н2069У	—	—	184470,46	235944,93	—	—	—
н2070У	—	—	184475,00	235941,73	—	—	—
н2071У	—	—	184478,07	235937,02	—	—	—
н2072У	—	—	184480,78	235932,38	—	—	—
н2073У	—	—	184482,78	235929,31	—	—	—
н2074У	—	—	184484,78	235926,17	—	—	—
н2075У	—	—	184487,20	235923,32	—	—	—
н2076У	—	—	184491,53	235914,12	—	—	—
н2077У	—	—	184490,96	235905,99	—	—	—

КАРТА-ПЛАН ТЕРРИТОРИИ

**Сведения об уточняемых земельных участках, необходимые для исправления реестровых ошибок
в сведениях о местоположении их границ**

н2078У	—	—	184502,74	235898,85	—	—	—
н2079У	—	—	184507,09	235898,49	—	—	—
н2046У	—	—	184508,89	235900,21	—	—	—
502	184502,00	235926,00	—	—	—	—	—
503	184503,36	235937,77	—	—	—	—	—
504	184495,25	235960,11	—	—	—	—	—
505	184483,00	235975,00	—	—	—	—	—
506	184466,88	235991,25	—	—	—	—	—
507	184459,17	235979,78	—	—	—	—	—
508	184473,62	235956,31	—	—	—	—	—
509	184481,16	235937,34	—	—	—	—	—
510	184483,59	235930,28	—	—	—	—	—
511	184485,29	235923,72	—	—	—	—	—

2. Сведения о частях границ уточняемого земельного участка с кадастровым номером 05:23:000013:269

Обозначение части границ		Горизонтальное проложение (S), м	Описание прохождения части границ	Сведения о согласовании местоположения границ(согласовано/спорное)
от т.	до т.			
1	2	3	4	5
н2046У	н2047У	9,30	—	—
н2047У	н2048У	10,60	—	—
н2048У	н2049У	6,05	—	—
н2049У	н2037У	9,73	—	—
н2037У	н2036У	13,52	—	—
н2036У	н2035У	11,51	—	—
н2035У	н2028У	12,89	—	—
н2028У	н2027У	5,33	—	—
н2027У	н2026У	5,56	—	—
н2026У	н2025У	2,65	—	—
н2025У	н2050У	7,50	—	—
н2050У	н2051У	9,33	—	—
н2051У	н2052У	10,06	—	—
н2052У	н2053У	8,90	—	—
н2053У	н2054У	0,98	—	—

КАРТА-ПЛАН ТЕРРИТОРИИ**Сведения об уточняемых земельных участках, необходимые для исправления реестровых ошибок
в сведениях о местоположении их границ**

н2054У	н2055У	11,42	—	—
н2055У	н2056У	2,45	—	—
н2056У	н2057У	3,22	—	—
н2057У	н2058У	2,39	—	—
н2058У	н2059У	2,06	—	—
н2059У	н2060У	1,63	—	—
н2060У	н2061У	2,52	—	—
н2061У	н2062У	2,14	—	—
н2062У	н2063У	2,87	—	—
н2063У	н2064У	6,59	—	—
н2064У	н2065У	5,01	—	—
н2065У	н2066У	4,27	—	—
н2066У	н2067У	3,38	—	—
н2067У	н2068У	2,06	—	—
н2068У	н2069У	4,81	—	—
н2069У	н2070У	5,55	—	—
н2070У	н2071У	5,62	—	—
н2071У	н2072У	5,37	—	—
н2072У	н2073У	3,66	—	—
н2073У	н2074У	3,72	—	—
н2074У	н2075У	3,74	—	—
н2075У	н2076У	10,17	—	—
н2076У	н2077У	8,15	—	—
н2077У	н2078У	13,77	—	—
н2078У	н2079У	4,36	—	—
н2079У	н2046У	2,49	—	—

3. Характеристики уточняемого земельного участка с кадастровым номером 05:23:000013:269

№ п/п	Наименование характеристик земельного участка	Значение характеристики
1	2	3
1.	Адрес земельного участка	—

КАРТА-ПЛАН ТЕРРИТОРИИ

Сведения об уточняемых земельных участках, необходимые для исправления реестровых ошибок
в сведениях о местоположении их границ

1	2	3
1.1.	Сведения о местоположении земельного участка (при отсутствии адреса) в структурированном в соответствии с федеральной информационной адресной системой виде	Республика Дагестан, р-н Ботлихский, с Шодрода
1.2.	Дополнительные сведения о местоположении земельного участка	—
2.	Площадь земельного участка \pm величина погрешности определения(вычисления) площади ($P \pm \Delta P$), м ²	2442 \pm 13
3.	Формула, примененная для вычисления предельной погрешности определения площади земельного участка, с подставленными значениями и итоговые (вычисленные) значения (ΔP), м ²	$\Delta P = 3,5 \cdot M_t \cdot \sqrt{P_{\text{док}}} = 3,5 \cdot 0,10 \cdot \sqrt{1301} = 13$
4.	Площадь земельного участка согласно сведениям Единого государственного реестра недвижимости ($P_{\text{кад}}$), м ²	1301
5.	Оценка расхождения P и $P_{\text{кад}}$ ($P - P_{\text{кад}}$), м ²	1141
6.	Предельный минимальный и максимальный размеры земельного участка ($P_{\text{мин}}$ и $P_{\text{макс}}$), м ²	—
7.	Кадастровый или иной государственный учетный номер (инвентарный) здания, сооружения, объекта незавершенного строительства, расположенного на земельном участке	05:23:000013:271
8.	Вид (виды) разрешенного использования	Для ведения личного подсобного хозяйства
8.1.	Дополнительные сведения об использовании земельного участка	—
9.	Сведения о земельных участках (землях общего пользования, территории общего пользования), посредством которых обеспечивается доступ	—
10.	Иные сведения	—

4. Пояснения к сведениям об уточняемом земельном участке с кадастровым номером 05:23:000013:269 :

1. —

1. Сведения о характерных точках границ уточняемого земельного участка с кадастровым номером 05:23:000013:270

Система координат МСК-05

Зона № 1

КАРТА-ПЛАН ТЕРРИТОРИИ

**Сведения об уточняемых земельных участках, необходимые для исправления реестровых ошибок
в сведениях о местоположении их границ**

Обозначение характерных точек границ	Координаты, м				Метод определения координат	Формулы, примененные для расчета средней квадратической погрешности определения координат характерных точек границ (M_i), с подставленными в такие формулы значениями и итоговые (вычисленные) значения M_i , м	Описание закрепления точки
	содержатся в Едином государственном реестре недвижимости		определены в результате выполнения комплексных кадастровых работ				
	X	Y	X	Y			
1	2	3	4	5	6	7	8
н1494У	—	—	184592,15	237434,35	—	—	—
н1495У	—	—	184600,70	237445,68	—	—	—
н1496У	—	—	184602,61	237448,69	—	—	—
н1497У	—	—	184601,00	237449,04	—	—	—
н1498У	—	—	184595,90	237456,00	—	—	—
н1499У	—	—	184588,12	237467,25	—	—	—
н1500У	—	—	184582,90	237475,60	—	—	—
н1501У	—	—	184581,17	237480,10	—	—	—
н1502У	—	—	184555,62	237466,72	—	—	—
н1503У	—	—	184561,56	237453,14	—	—	—
н1504У	—	—	184563,17	237450,67	—	—	—
н1505У	—	—	184569,02	237441,67	—	—	—
н1506У	—	—	184573,92	237434,76	—	—	—
н1507У	—	—	184577,42	237427,68	—	—	—
н1508У	—	—	184583,27	237431,63	—	—	—
н1494У	—	—	184592,15	237434,35	—	—	—
н1494У	—	—	184592,15	237434,35	—	—	—
н1495У	—	—	184600,70	237445,68	—	—	—
н1496У	—	—	184602,61	237448,69	—	—	—
н1497У	—	—	184601,00	237449,04	—	—	—
н1498У	—	—	184595,90	237456,00	—	—	—
н1499У	—	—	184588,12	237467,25	—	—	—

КАРТА-ПЛАН ТЕРРИТОРИИ

**Сведения об уточняемых земельных участках, необходимые для исправления реестровых ошибок
в сведениях о местоположении их границ**

н1500У	—	—	184582,90	237475,60	—	—	—
н1501У	—	—	184581,17	237480,10	—	—	—
н1502У	—	—	184555,62	237466,72	—	—	—
н1503У	—	—	184561,56	237453,14	—	—	—
н1504У	—	—	184563,17	237450,67	—	—	—
н1505У	—	—	184569,02	237441,67	—	—	—
н1506У	—	—	184573,92	237434,76	—	—	—
н1507У	—	—	184577,42	237427,68	—	—	—
н1508У	—	—	184583,27	237431,63	—	—	—
н1494У	—	—	184592,15	237434,35	—	—	—
360	184585,87	237434,42	—	—	—	—	—
361	184571,89	237460,08	—	—	—	—	—
362	184548,33	237447,68	—	—	—	—	—
363	184562,91	237420,60	—	—	—	—	—

2. Сведения о частях границ уточняемого земельного участка с кадастровым номером 05:23:000013:270

Обозначение части границ		Горизонтальное проложение (S), м	Описание прохождения части границ	Сведения о согласовании местоположения границ(согласовано/спорное)
от т.	до т.			
1	2	3	4	5
н1494У	н1495У	14,19	—	—
н1495У	н1496У	3,56	—	—
н1496У	н1497У	1,65	—	—
н1497У	н1498У	8,63	—	—
н1498У	н1499У	13,68	—	—
н1499У	н1500У	9,85	—	—
н1500У	н1501У	4,82	—	—
н1501У	н1502У	28,84	—	—
н1502У	н1503У	14,82	—	—
н1503У	н1504У	2,95	—	—
н1504У	н1505У	10,73	—	—
н1505У	н1506У	8,47	—	—
н1506У	н1507У	7,90	—	—

КАРТА-ПЛАН ТЕРРИТОРИИ

Сведения об уточняемых земельных участках, необходимые для исправления реестровых ошибок
в сведениях о местоположении их границ

н1507У	н1508У	7,06	—	—
н1508У	н1494У	9,29	—	—
н1494У	н1495У	14,19	—	—
н1495У	н1496У	3,56	—	—
н1496У	н1497У	1,65	—	—
н1497У	н1498У	8,63	—	—
н1498У	н1499У	13,68	—	—
н1499У	н1500У	9,85	—	—
н1500У	н1501У	4,82	—	—
н1501У	н1502У	28,84	—	—
н1502У	н1503У	14,82	—	—
н1503У	н1504У	2,95	—	—
н1504У	н1505У	10,73	—	—
н1505У	н1506У	8,47	—	—
н1506У	н1507У	7,90	—	—
н1507У	н1508У	7,06	—	—
н1508У	н1494У	9,29	—	—

3. Характеристики уточняемого земельного участка с кадастровым номером 05:23:000013:270

№ п/п	Наименование характеристик земельного участка	Значение характеристики
1	2	3
1.	Адрес земельного участка	—
1.1.	Сведения о местоположении земельного участка (при отсутствии адреса) в структурированном в соответствии с федеральной информационной адресной системой виде	Республика Дагестан, р-н Ботлихский, с. Шодрода
1.2.	Дополнительные сведения о местоположении земельного участка	—
2.	Площадь земельного участка ± величина погрешности определения(вычисления) площади ($P \pm \Delta P$), м ²	2609±10
3.	Формула, примененная для вычисления предельной погрешности определения площади земельного участка, с подставленными значениями и итоговые (вычисленные) значения (ΔP), м ²	$\Delta P = 3,5 \cdot M_t \cdot \sqrt{P_{\text{док}}} = 3,5 \cdot 0,10 \cdot \sqrt{801} = 10$

КАРТА-ПЛАН ТЕРРИТОРИИ

Сведения об уточняемых земельных участках, необходимые для исправления реестровых ошибок
в сведениях о местоположении их границ

1	2	3
4.	Площадь земельного участка согласно сведениям Единого государственного реестра недвижимости (Ркад), м ²	801
5.	Оценка расхождения Р и Ркад (Р – Ркад), м ²	1808
6.	Предельный минимальный и максимальный размеры земельного участка (Рмин и Рмакс), м ²	—
7.	Кадастровый или иной государственный учетный номер (инвентарный) здания, сооружения, объекта незавершенного строительства, расположенного на земельном участке	—
8.	Вид (виды) разрешенного использования	Для ведения личного подсобного хозяйства
8.1.	Дополнительные сведения об использовании земельного участка	—
9.	Сведения о земельных участках (землях общего пользования, территории общего пользования), посредством которых обеспечивается доступ	—
10.	Иные сведения	—

4. Пояснения к сведениям об уточняемом земельном участке с кадастровым номером 05:23:000013:270 :

1. —

1. Сведения о характерных точках границ уточняемого земельного участка с кадастровым номером 05:23:000013:272

Система координат МСК-05

Зона № 1

Обозначение характерных точек границ	Координаты, м				Метод определения координат	Формулы, примененные для расчета средней квадратической погрешности определения координат характерных точек границ (M _i), с подставленными в такие формулы значениями и итоговые (вычисленные) значения M _i , м	Описание закрепления точки
	содержатся в Едином государственном реестре недвижимости		определены в результате выполнения комплексных кадастровых работ				
	X	Y	X	Y			
1	2	3	4	5	6	7	8
н1214У	—	—	184424,55	237221,28	—	—	—
н1207У	—	—	184430,94	237225,04	—	—	—
н1206У	—	—	184435,66	237227,81	—	—	—
н1205У	—	—	184442,99	237232,97	—	—	—

КАРТА-ПЛАН ТЕРРИТОРИИ

**Сведения об уточняемых земельных участках, необходимые для исправления реестровых ошибок
в сведениях о местоположении их границ**

н1204У	—	—	184450,72	237239,51	—	—	—
н1203У	—	—	184464,00	237247,24	—	—	—
н1202У	—	—	184465,75	237255,76	—	—	—
н1201У	—	—	184470,11	237266,66	—	—	—
н1200У	—	—	184476,25	237279,74	—	—	—
н1199У	—	—	184482,79	237289,25	—	—	—
н1215У	—	—	184489,21	237300,38	—	—	—
н1198У	—	—	184489,53	237300,94	—	—	—
н1216У	—	—	184488,74	237302,04	—	—	—
н1217У	—	—	184480,02	237294,91	—	—	—
н1218У	—	—	184472,89	237289,89	—	—	—
н1219У	—	—	184465,08	237283,64	—	—	—
н1220У	—	—	184457,55	237278,36	—	—	—
н1221У	—	—	184452,27	237276,24	—	—	—
н1222У	—	—	184445,79	237273,20	—	—	—
н1223У	—	—	184436,94	237269,90	—	—	—
н1224У	—	—	184427,96	237266,20	—	—	—
н1225У	—	—	184422,67	237266,33	—	—	—
н1226У	—	—	184415,54	237263,69	—	—	—
н1227У	—	—	184413,29	237261,44	—	—	—
н1228У	—	—	184409,06	237257,48	—	—	—
н1229У	—	—	184407,61	237253,78	—	—	—
н1230У	—	—	184408,00	237250,87	—	—	—
н1231У	—	—	184412,23	237243,87	—	—	—
н1232У	—	—	184416,76	237236,87	—	—	—
н1214У	—	—	184424,55	237221,28	—	—	—
268	184475,53	237247,30	—	—	—	—	—
269	184480,05	237254,24	—	—	—	—	—
270	184479,72	237254,35	—	—	—	—	—
271	184479,72	237254,77	—	—	—	—	—
272	184480,12	237254,90	—	—	—	—	—
273	184480,31	237254,64	—	—	—	—	—

КАРТА-ПЛАН ТЕРРИТОРИИ

Сведения об уточняемых земельных участках, необходимые для исправления реестровых ошибок
в сведениях о местоположении их границ

274	184495,72	237278,29	—	—	—	—	—
275	184459,99	237260,88	—	—	—	—	—
276	184417,71	237253,32	—	—	—	—	—
277	184428,89	237223,68	—	—	—	—	—
278	184437,73	237227,84	—	—	—	—	—
279	184473,09	237249,16	—	—	—	—	—
280	184473,04	237251,34	—	—	—	—	—
281	184472,80	237251,67	—	—	—	—	—
282	184472,40	237251,55	—	—	—	—	—
283	184472,40	237251,13	—	—	—	—	—
284	184472,80	237251,00	—	—	—	—	—

2. Сведения о частях границ уточняемого земельного участка с кадастровым номером 05:23:000013:272

Обозначение части границ		Горизонтальное проложение (S), м	Описание прохождения части границ	Сведения о согласовании местоположения границ(согласовано/спорное)
от т.	до т.			
1	2	3	4	5
н1214У	н1207У	7,41	—	—
н1207У	н1206У	5,47	—	—
н1206У	н1205У	8,96	—	—
н1205У	н1204У	10,13	—	—
н1204У	н1203У	15,37	—	—
н1203У	н1202У	8,70	—	—
н1202У	н1201У	11,74	—	—
н1201У	н1200У	14,45	—	—
н1200У	н1199У	11,54	—	—
н1199У	н1215У	12,85	—	—
н1215У	н1198У	0,64	—	—
н1198У	н1216У	1,35	—	—
н1216У	н1217У	11,26	—	—
н1217У	н1218У	8,72	—	—
н1218У	н1219У	10,00	—	—
н1219У	н1220У	9,20	—	—

КАРТА-ПЛАН ТЕРРИТОРИИ

Сведения об уточняемых земельных участках, необходимые для исправления реестровых ошибок
в сведениях о местоположении их границ

н1220У	н1221У	5,69	—	—
н1221У	н1222У	7,16	—	—
н1222У	н1223У	9,45	—	—
н1223У	н1224У	9,71	—	—
н1224У	н1225У	5,29	—	—
н1225У	н1226У	7,60	—	—
н1226У	н1227У	3,18	—	—
н1227У	н1228У	5,79	—	—
н1228У	н1229У	3,97	—	—
н1229У	н1230У	2,94	—	—
н1230У	н1231У	8,18	—	—
н1231У	н1232У	8,34	—	—
н1232У	н1214У	17,43	—	—

3. Характеристики уточняемого земельного участка с кадастровым номером 05:23:000013:272

№ п/п	Наименование характеристик земельного участка	Значение характеристики
1	2	3
1.	Адрес земельного участка	—
1.1.	Сведения о местоположении земельного участка (при отсутствии адреса) в структурированном в соответствии с федеральной информационной адресной системой виде	Республика Дагестан, р-н Ботлихский, с.Шодрода
1.2.	Дополнительные сведения о местоположении земельного участка	—
2.	Площадь земельного участка ± величина погрешности определения(вычисления) площади ($P \pm \Delta P$), м ²	2327±14
3.	Формула, примененная для вычисления предельной погрешности определения площади земельного участка, с подставленными значениями и итоговые (вычисленные) значения (ΔP), м ²	$\Delta P = 3,5 \cdot M_t \cdot \sqrt{P_{\text{док}}} = 3,5 \cdot 0,10 \cdot \sqrt{1495} = 14$
4.	Площадь земельного участка согласно сведениям Единого государственного реестра недвижимости ($P_{\text{кад}}$), м ²	1495
5.	Оценка расхождения P и $P_{\text{кад}}$ ($P - P_{\text{кад}}$), м ²	832
6.	Предельный минимальный и максимальный размеры земельного участка ($P_{\text{мин}}$ и $P_{\text{макс}}$), м ²	—

КАРТА-ПЛАН ТЕРРИТОРИИ

Сведения об уточняемых земельных участках, необходимые для исправления реестровых ошибок
в сведениях о местоположении их границ

1	2	3
7.	Кадастровый или иной государственный учетный номер (инвентарный) здания, сооружения, объекта незавершенного строительства, расположенного на земельном участке	05:23:000041:39
8.	Вид (виды) разрешенного использования	для личного подсобного хозяйства
8.1.	Дополнительные сведения об использовании земельного участка	—
9.	Сведения о земельных участках (землях общего пользования, территории общего пользования), посредством которых обеспечивается доступ	—
10.	Иные сведения	—

4. Пояснения к сведениям об уточняемом земельном участке с кадастровым номером 05:23:000013:272 :

1. —

1. Сведения о характерных точках границ уточняемого земельного участка с кадастровым номером 05:23:000013:273

Система координат МСК-05

Зона № 1

Обозначение характерных точек границ	Координаты, м				Метод определения координат	Формулы, примененные для расчета средней квадратической погрешности определения координат характерных точек границ (M_i), с подставленными в такие формулы значениями и итоговые (вычисленные) значения M_i , м	Описание закрепления точки
	содержатся в Едином государственном реестре недвижимости		определены в результате выполнения комплексных кадастровых работ				
	X	Y	X	Y			
1	2	3	4	5	6	7	8
н1241У	—	—	184553,04	237244,36	—	—	—
н1242У	—	—	184564,69	237258,61	—	—	—
н1243У	—	—	184571,23	237264,95	—	—	—
н1244У	—	—	184555,77	237282,98	—	—	—
н1245У	—	—	184541,11	237295,67	—	—	—
н1246У	—	—	184530,80	237310,33	—	—	—
н1247У	—	—	184527,43	237316,48	—	—	—
н1194У	—	—	184522,03	237315,02	—	—	—
н1193У	—	—	184521,83	237311,25	—	—	—

КАРТА-ПЛАН ТЕРРИТОРИИ

**Сведения об уточняемых земельных участках, необходимые для исправления реестровых ошибок
в сведениях о местоположении их границ**

н1192У	—	—	184524,01	237304,91	—	—	—
н1191У	—	—	184526,59	237293,02	—	—	—
н1190У	—	—	184528,37	237284,10	—	—	—
н1189У	—	—	184530,16	237274,98	—	—	—
н1188У	—	—	184532,34	237266,86	—	—	—
н1187У	—	—	184536,90	237258,73	—	—	—
н1241У	—	—	184553,04	237244,36	—	—	—
294	184574,61	237251,16	—	—	—	—	—
295	184552,25	237276,18	—	—	—	—	—
296	184534,98	237258,91	—	—	—	—	—
297	184558,35	237234,52	—	—	—	—	—

2. Сведения о частях границ уточняемого земельного участка с кадастровым номером 05:23:000013:273

Обозначение части границ		Горизонтальное проложение (S), м	Описание прохождения части границ	Сведения о согласовании местоположения границ(согласовано/спорное)
от т.	до т.			
1	2	3	4	5
н1241У	н1242У	18,41	—	—
н1242У	н1243У	9,11	—	—
н1243У	н1244У	23,75	—	—
н1244У	н1245У	19,39	—	—
н1245У	н1246У	17,92	—	—
н1246У	н1247У	7,01	—	—
н1247У	н1194У	5,59	—	—
н1194У	н1193У	3,78	—	—
н1193У	н1192У	6,70	—	—
н1192У	н1191У	12,17	—	—
н1191У	н1190У	9,10	—	—
н1190У	н1189У	9,29	—	—
н1189У	н1188У	8,41	—	—
н1188У	н1187У	9,32	—	—
н1187У	н1241У	21,61	—	—

КАРТА-ПЛАН ТЕРРИТОРИИ

Сведения об уточняемых земельных участках, необходимые для исправления реестровых ошибок
в сведениях о местоположении их границ

3. Характеристики уточняемого земельного участка с кадастровым номером 05:23:000013:273		
№ п/п	Наименование характеристик земельного участка	Значение характеристики
1	2	3
1.	Адрес земельного участка	—
1.1.	Сведения о местоположении земельного участка (при отсутствии адреса) в структурированном в соответствии с федеральной информационной адресной системой виде	Республика Дагестан, р-н Ботлихский, с Шодрода
1.2.	Дополнительные сведения о местоположении земельного участка	—
2.	Площадь земельного участка ± величина погрешности определения(вычисления) площади ($P \pm \Delta P$), м ²	1477±10
3.	Формула, примененная для вычисления предельной погрешности определения площади земельного участка, с подставленными значениями и итоговые (вычисленные) значения (ΔP), м ²	$\Delta P = 3,5 \cdot M_t \cdot \sqrt{P_{\text{ДОК}}} = 3,5 \cdot 0,10 \cdot \sqrt{800} = 10$
4.	Площадь земельного участка согласно сведениям Единого государственного реестра недвижимости ($P_{\text{кад}}$), м ²	800
5.	Оценка расхождения P и $P_{\text{кад}}$ ($P - P_{\text{кад}}$), м ²	677
6.	Предельный минимальный и максимальный размеры земельного участка ($P_{\text{мин}}$ и $P_{\text{макс}}$), м ²	—
7.	Кадастровый или иной государственный учетный номер (инвентарный) здания, сооружения, объекта незавершенного строительства, расположенного на земельном участке	—
8.	Вид (виды) разрешенного использования	для ведения личного подсобного хозяйства
8.1.	Дополнительные сведения об использовании земельного участка	—
9.	Сведения о земельных участках (землях общего пользования, территории общего пользования), посредством которых обеспечивается доступ	—
10.	Иные сведения	—
4. Пояснения к сведениям об уточняемом земельном участке с кадастровым номером 05:23:000013:273 :		
1.	—	
1. Сведения о характерных точках границ уточняемого земельного участка с кадастровым номером 05:23:000013:274		
Система координат МСК-05		Зона № 1

КАРТА-ПЛАН ТЕРРИТОРИИ

**Сведения об уточняемых земельных участках, необходимые для исправления реестровых ошибок
в сведениях о местоположении их границ**

Обозначение характерных точек границ	Координаты, м				Метод определения координат	Формулы, примененные для расчета средней квадратической погрешности определения координат характерных точек границ (M_i), с подставленными в такие формулы значениями и итоговые (вычисленные) значения M_i , м	Описание закрепления точки
	содержатся в Едином государственном реестре недвижимости		определены в результате выполнения комплексных кадастровых работ				
	X	Y	X	Y			
1	2	3	4	5	6	7	8
н3311У	—	—	184500,45	236210,91	—	—	—
н3312У	—	—	184499,24	236215,38	—	—	—
н3313У	—	—	184496,92	236220,71	—	—	—
н3314У	—	—	184491,25	236217,87	—	—	—
н3315У	—	—	184487,82	236215,47	—	—	—
н3316У	—	—	184490,05	236211,17	—	—	—
н3317У	—	—	184492,88	236206,79	—	—	—
н3311У	—	—	184500,45	236210,91	—	—	—

2. Сведения о частях границ уточняемого земельного участка с кадастровым номером 05:23:000013:274

Обозначение части границ		Горизонтальное проложение (S), м	Описание прохождения части границ	Сведения о согласовании местоположения границ(согласовано/спорное)
от т.	до т.			
1	2	3	4	5
н3311У	н3312У	4,63	—	—
н3312У	н3313У	5,81	—	—
н3313У	н3314У	6,34	—	—
н3314У	н3315У	4,19	—	—
н3315У	н3316У	4,84	—	—
н3316У	н3317У	5,21	—	—
н3317У	н3311У	8,62	—	—

КАРТА-ПЛАН ТЕРРИТОРИИ

Сведения об уточняемых земельных участках, необходимые для исправления реестровых ошибок
в сведениях о местоположении их границ

3. Характеристики уточняемого земельного участка с кадастровым номером 05:23:000013:274		
№ п/п	Наименование характеристик земельного участка	Значение характеристики
1	2	3
1.	Адрес земельного участка	—
1.1.	Сведения о местоположении земельного участка (при отсутствии адреса) в структурированном в соответствии с федеральной информационной адресной системой виде	Республика Дагестан, р-н Ботлихский, с. Шодрода
1.2.	Дополнительные сведения о местоположении земельного участка	—
2.	Площадь земельного участка ± величина погрешности определения(вычисления) площади ($P \pm \Delta P$), м ²	102±7
3.	Формула, примененная для вычисления предельной погрешности определения площади земельного участка, с подставленными значениями и итоговые (вычисленные) значения (ΔP), м ²	$\Delta P = 3,5 \cdot M_t \cdot \sqrt{P_{\text{ДОК}}} = 3,5 \cdot 0,10 \cdot \sqrt{350} = 7$
4.	Площадь земельного участка согласно сведениям Единого государственного реестра недвижимости ($P_{\text{кад}}$), м ²	350
5.	Оценка расхождения P и $P_{\text{кад}}$ ($P - P_{\text{кад}}$), м ²	-248
6.	Предельный минимальный и максимальный размеры земельного участка ($P_{\text{мин}}$ и $P_{\text{макс}}$), м ²	—
7.	Кадастровый или иной государственный учетный номер (инвентарный) здания, сооружения, объекта незавершенного строительства, расположенного на земельном участке	05:23:000013:276
8.	Вид (виды) разрешенного использования	для личного подсобного хозяйства
8.1.	Дополнительные сведения об использовании земельного участка	—
9.	Сведения о земельных участках (землях общего пользования, территории общего пользования), посредством которых обеспечивается доступ	—
10.	Иные сведения	—
4. Пояснения к сведениям об уточняемом земельном участке с кадастровым номером 05:23:000013:274 :		
1.	—	
1. Сведения о характерных точках границ уточняемого земельного участка с кадастровым номером 05:23:000013:275		
Система координат МСК-05		Зона № 1

КАРТА-ПЛАН ТЕРРИТОРИИ

**Сведения об уточняемых земельных участках, необходимые для исправления реестровых ошибок
в сведениях о местоположении их границ**

Обозначение характерных точек границ	Координаты, м				Метод определения координат	Формулы, примененные для расчета средней квадратической погрешности определения координат характерных точек границ (M_i), с подставленными в такие формулы значениями и итоговые (вычисленные) значения M_i , м	Описание закрепления точки
	содержатся в Едином государственном реестре недвижимости		определены в результате выполнения комплексных кадастровых работ				
	X	Y	X	Y			
1	2	3	4	5	6	7	8
н1328У	—	—	184700,07	237331,41	—	—	—
н1329У	—	—	184708,51	237351,06	—	—	—
н1330У	—	—	184691,98	237373,24	—	—	—
н1331У	—	—	184685,07	237366,05	—	—	—
н1332У	—	—	184679,51	237360,57	—	—	—
н1333У	—	—	184674,68	237356,83	—	—	—
н1334У	—	—	184672,67	237335,73	—	—	—
н1309У	—	—	184676,53	237330,26	—	—	—
н1308У	—	—	184686,04	237319,23	—	—	—
н1335У	—	—	184690,56	237314,15	—	—	—
н1336У	—	—	184695,06	237319,67	—	—	—
н1328У	—	—	184700,07	237331,41	—	—	—

2. Сведения о частях границ уточняемого земельного участка с кадастровым номером 05:23:000013:275

Обозначение части границ		Горизонтальное проложение (S), м	Описание прохождения части границ	Сведения о согласовании местоположения границ(согласовано/спорное)
от т.	до т.			
1	2	3	4	5
н1328У	н1329У	21,39	—	—
н1329У	н1330У	27,66	—	—
н1330У	н1331У	9,97	—	—
н1331У	н1332У	7,81	—	—
н1332У	н1333У	6,11	—	—
н1333У	н1334У	21,20	—	—
н1334У	н1309У	6,69	—	—

КАРТА-ПЛАН ТЕРРИТОРИИ

Сведения об уточняемых земельных участках, необходимые для исправления реестровых ошибок
в сведениях о местоположении их границ

н1309У	н1308У	14,56	—	—
н1308У	н1335У	6,80	—	—
н1335У	н1336У	7,12	—	—
н1336У	н1328У	12,76	—	—

3. Характеристики уточняемого земельного участка с кадастровым номером 05:23:000013:275

№ п/п	Наименование характеристик земельного участка	Значение характеристики
1	2	3
1.	Адрес земельного участка	—
1.1.	Сведения о местоположении земельного участка (при отсутствии адреса) в структурированном в соответствии с федеральной информационной адресной системой виде	Республика Дагестан, р-н Ботлихский, с Шодрода
1.2.	Дополнительные сведения о местоположении земельного участка	—
2.	Площадь земельного участка ± величина погрешности определения(вычисления) площади ($P \pm \Delta P$), м ²	1247±9
3.	Формула, примененная для вычисления предельной погрешности определения площади земельного участка, с подставленными значениями и итоговые (вычисленные) значения (ΔP), м ²	$\Delta P = 3,5 \cdot M_t \cdot \sqrt{P_{\text{док}}} = 3,5 \cdot 0,10 \cdot \sqrt{650} = 9$
4.	Площадь земельного участка согласно сведениям Единого государственного реестра недвижимости ($P_{\text{кад}}$), м ²	650
5.	Оценка расхождения P и $P_{\text{кад}}$ ($P - P_{\text{кад}}$), м ²	597
6.	Предельный минимальный и максимальный размеры земельного участка ($P_{\text{мин}}$ и $P_{\text{макс}}$), м ²	—
7.	Кадастровый или иной государственный учетный номер (инвентарный) здания, сооружения, объекта незавершенного строительства, расположенного на земельном участке	05:23:000013:302
8.	Вид (виды) разрешенного использования	Размещение жилого дома, не предназначенного для раздела на квартиры (дом, пригодный для постоянного проживания, высотой не выше трех надземных этажей); производство сельскохозяйственной продукции; размещение гаража и иных вспомогательных сооружений; содержание сельскохозяйственных животных
8.1.	Дополнительные сведения об использовании земельного участка	—

КАРТА-ПЛАН ТЕРРИТОРИИ

Сведения об уточняемых земельных участках, необходимые для исправления реестровых ошибок
в сведениях о местоположении их границ

1	2	3
9.	Сведения о земельных участках (землях общего пользования, территории общего пользования), посредством которых обеспечивается доступ	—
10.	Иные сведения	—

4. Пояснения к сведениям об уточняемом земельном участке с кадастровым номером 05:23:000013:275 :

1. —

1. Сведения о характерных точках границ уточняемого земельного участка с кадастровым номером 05:23:000013:283

Система координат МСК-05

Зона № 1

Обозначение характерных точек границ	Координаты, м				Метод определения координат	Формулы, примененные для расчета средней квадратической погрешности определения координат характерных точек границ (M_t), с подставленными в такие формулы значениями и итоговые (вычисленные) значения M_t , м	Описание закрепления точки
	содержатся в Едином государственном реестре недвижимости		определены в результате выполнения комплексных кадастровых работ				
	X	Y	X	Y			
1	2	3	4	5	6	7	8
н2518У	—	—	184251,73	236201,34	—	—	—
н614У	—	—	184251,89	236206,71	—	—	—
н613У	—	—	184251,67	236214,40	—	—	—
н2620У	—	—	184241,46	236214,16	—	—	—
н2519У	—	—	184241,77	236202,25	—	—	—
н2518У	—	—	184251,73	236201,34	—	—	—
673	184249,30	236202,70	—	—	—	—	—
674	184249,85	236213,96	—	—	—	—	—
675	184241,00	236214,40	—	—	—	—	—
676	184240,45	236203,15	—	—	—	—	—

2. Сведения о частях границ уточняемого земельного участка с кадастровым номером 05:23:000013:283

Обозначение части границ		Горизонтальное положение (S), м	Описание прохождения части границ	Сведения о согласовании местоположения границ(согласовано/спорное)
от т.	до т.			

КАРТА-ПЛАН ТЕРРИТОРИИ

Сведения об уточняемых земельных участках, необходимые для исправления реестровых ошибок
в сведениях о местоположении их границ

1	2	3	4	5
н2518У	н614У	5,37	—	—
н614У	н613У	7,69	—	—
н613У	н2620У	10,21	—	—
н2620У	н2519У	11,91	—	—
н2519У	н2518У	10,00	—	—

3. Характеристики уточняемого земельного участка с кадастровым номером 05:23:000013:283

№ п/п	Наименование характеристик земельного участка	Значение характеристики
1	2	3
1.	Адрес земельного участка	—
1.1.	Сведения о местоположении земельного участка (при отсутствии адреса) в структурированном в соответствии с федеральной информационной адресной системой виде	Республика Дагестан, р-н Ботлихский, с Шодрода
1.2.	Дополнительные сведения о местоположении земельного участка	—
2.	Площадь земельного участка ± величина погрешности определения(вычисления) площади ($P \pm \Delta P$), м ²	127±4
3.	Формула, примененная для вычисления предельной погрешности определения площади земельного участка, с подставленными значениями и итоговые (вычисленные) значения (ΔP), м ²	$\Delta P = 3,5 \cdot M_t \cdot \sqrt{P_{\text{док}}} = 3,5 \cdot 0,10 \cdot \sqrt{100} = 4$
4.	Площадь земельного участка согласно сведениям Единого государственного реестра недвижимости ($P_{\text{кад}}$), м ²	100
5.	Оценка расхождения P и $P_{\text{кад}}$ ($P - P_{\text{кад}}$), м ²	27
6.	Предельный минимальный и максимальный размеры земельного участка ($P_{\text{мин}}$ и $P_{\text{макс}}$), м ²	—
7.	Кадастровый или иной государственный учетный номер (инвентарный) здания, сооружения, объекта незавершенного строительства, расположенного на земельном участке	05:23:000013:293
8.	Вид (виды) разрешенного использования	Для ведения личного подсобного хозяйства
8.1.	Дополнительные сведения об использовании земельного участка	—
9.	Сведения о земельных участках (землях общего пользования, территории общего пользования), посредством которых обеспечивается доступ	—
10.	Иные сведения	—

КАРТА-ПЛАН ТЕРРИТОРИИ

Сведения об уточняемых земельных участках, необходимые для исправления реестровых ошибок
в сведениях о местоположении их границ

4. Пояснения к сведениям об уточняемом земельном участке с кадастровым номером 05:23:000013:283 :

1. —

1. Сведения о характерных точках границ уточняемого земельного участка с кадастровым номером 05:23:000013:284

Система координат МСК-05

Зона № 1

Обозначение характерных точек границ	Координаты, м				Метод определения координат	Формулы, примененные для расчета средней квадратической погрешности определения координат характерных точек границ (M_t), с подставленными в такие формулы значениями и итоговые (вычисленные) значения M_t , м	Описание закрепления точки
	содержатся в Едином государственном реестре недвижимости		определены в результате выполнения комплексных кадастровых работ				
	X	Y	X	Y			
1	2	3	4	5	6	7	8
н1959У	—	—	184478,06	236085,91	—	—	—
н1958У	—	—	184471,36	236097,53	—	—	—
н1976У	—	—	184465,34	236108,23	—	—	—
н1977У	—	—	184454,75	236102,65	—	—	—
н1978У	—	—	184458,36	236096,34	—	—	—
н1979У	—	—	184462,19	236089,95	—	—	—
н1980У	—	—	184468,11	236079,07	—	—	—
н1959У	—	—	184478,06	236085,91	—	—	—
473	184470,46	236094,85	—	—	—	—	—
474	184463,43	236106,47	—	—	—	—	—
475	184455,22	236101,51	—	—	—	—	—
476	184462,26	236089,88	—	—	—	—	—

2. Сведения о частях границ уточняемого земельного участка с кадастровым номером 05:23:000013:284

Обозначение части границ		Горизонтальное проложение (S), м	Описание прохождения части границ	Сведения о согласовании местоположения границ(согласовано/спорное)
от т.	до т.			
1	2	3	4	5
н1959У	н1958У	13,41	—	—
н1958У	н1976У	12,28	—	—

КАРТА-ПЛАН ТЕРРИТОРИИ

Сведения об уточняемых земельных участках, необходимые для исправления реестровых ошибок
в сведениях о местоположении их границ

н1976У	н1977У	11,97	—	—
н1977У	н1978У	7,27	—	—
н1978У	н1979У	7,45	—	—
н1979У	н1980У	12,39	—	—
н1980У	н1959У	12,07	—	—

3. Характеристики уточняемого земельного участка с кадастровым номером 05:23:000013:284

№ п/п	Наименование характеристик земельного участка	Значение характеристики
1	2	3
1.	Адрес земельного участка	—
1.1.	Сведения о местоположении земельного участка (при отсутствии адреса) в структурированном в соответствии с федеральной информационной адресной системой виде	Республика Дагестан, р-н Ботлихский, с Шодрода
1.2.	Дополнительные сведения о местоположении земельного участка	—
2.	Площадь земельного участка ± величина погрешности определения(вычисления) площади ($P \pm \Delta P$), м ²	313±4
3.	Формула, примененная для вычисления предельной погрешности определения площади земельного участка, с подставленными значениями и итоговые (вычисленные) значения (ΔP), м ²	$\Delta P = 3,5 \cdot M_t \cdot \sqrt{P_{\text{ДОК}}} = 3,5 \cdot 0,10 \cdot \sqrt{130} = 4$
4.	Площадь земельного участка согласно сведениям Единого государственного реестра недвижимости ($P_{\text{кад}}$), м ²	130
5.	Оценка расхождения P и $P_{\text{кад}}$ ($P - P_{\text{кад}}$), м ²	183
6.	Предельный минимальный и максимальный размеры земельного участка ($P_{\text{мин}}$ и $P_{\text{макс}}$), м ²	—
7.	Кадастровый или иной государственный учетный номер (инвентарный) здания, сооружения, объекта незавершенного строительства, расположенного на земельном участке	05:23:000013:286
8.	Вид (виды) разрешенного использования	Для ведения личного подсобного хозяйства
8.1.	Дополнительные сведения об использовании земельного участка	—
9.	Сведения о земельных участках (землях общего пользования, территории общего пользования), посредством которых обеспечивается доступ	—
10.	Иные сведения	—

КАРТА-ПЛАН ТЕРРИТОРИИ

**Сведения об уточняемых земельных участках, необходимые для исправления реестровых ошибок
в сведениях о местоположении их границ**

4. Пояснения к сведениям об уточняемом земельном участке с кадастровым номером 05:23:000013:284 :

1. —

1. Сведения о характерных точках границ уточняемого земельного участка с кадастровым номером 05:23:000013:285

Система координат МСК-05

Зона № 1

Обозначение характерных точек границ	Координаты, м				Метод определения координат	Формулы, примененные для расчета средней квадратической погрешности определения координат характерных точек границ (M_t), с подставленными в такие формулы значениями и итоговые (вычисленные) значения M_t , м	Описание закрепления точки
	содержатся в Едином государственном реестре недвижимости		определены в результате выполнения комплексных кадастровых работ				
	X	Y	X	Y			
1	2	3	4	5	6	7	8
н122У	—	—	184559,50	236291,36	—	—	—
н123У	—	—	184566,42	236293,91	—	—	—
н124У	—	—	184563,18	236299,77	—	—	—
н125У	—	—	184564,24	236300,35	—	—	—
н107У	—	—	184562,01	236302,59	—	—	—
н106У	—	—	184560,14	236307,32	—	—	—
н105У	—	—	184556,42	236305,25	—	—	—
н126У	—	—	184554,56	236303,55	—	—	—
н127У	—	—	184552,21	236301,68	—	—	—
н128У	—	—	184549,55	236298,49	—	—	—
н129У	—	—	184547,42	236294,50	—	—	—
н130У	—	—	184543,97	236288,43	—	—	—
н131У	—	—	184546,31	236285,19	—	—	—
н132У	—	—	184555,67	236289,87	—	—	—
н133У	—	—	184558,76	236291,09	—	—	—
н122У	—	—	184559,50	236291,36	—	—	—

КАРТА-ПЛАН ТЕРРИТОРИИ

**Сведения об уточняемых земельных участках, необходимые для исправления реестровых ошибок
в сведениях о местоположении их границ**

2. Сведения о частях границ уточняемого земельного участка с кадастровым номером 05:23:000013:285

Обозначение части границ		Горизонтальное положение (S), м	Описание прохождения части границ	Сведения о согласовании местоположения границ(согласовано/спорное)
от т.	до т.			
1	2	3	4	5
н122У	н123У	7,37	—	—
н123У	н124У	6,70	—	—
н124У	н125У	1,21	—	—
н125У	н107У	3,16	—	—
н107У	н106У	5,09	—	—
н106У	н105У	4,26	—	—
н105У	н126У	2,52	—	—
н126У	н127У	3,00	—	—
н127У	н128У	4,15	—	—
н128У	н129У	4,52	—	—
н129У	н130У	6,98	—	—
н130У	н131У	4,00	—	—
н131У	н132У	10,46	—	—
н132У	н133У	3,32	—	—
н133У	н122У	0,79	—	—

3. Характеристики уточняемого земельного участка с кадастровым номером 05:23:000013:285

№ п/п	Наименование характеристик земельного участка	Значение характеристики
1	2	3
1.	Адрес земельного участка	—
1.1.	Сведения о местоположении земельного участка (при отсутствии адреса) в структурированном в соответствии с федеральной информационной адресной системой виде	Республика Дагестан, р-н Ботлихский, с Шодрода
1.2.	Дополнительные сведения о местоположении земельного участка	—
2.	Площадь земельного участка ± величина погрешности определения(вычисления) площади ($P \pm \Delta P$), м ²	238±5

КАРТА-ПЛАН ТЕРРИТОРИИ

Сведения об уточняемых земельных участках, необходимые для исправления реестровых ошибок
в сведениях о местоположении их границ

1	2	3
3.	Формула, примененная для вычисления предельной погрешности определения площади земельного участка, с подставленными значениями и итоговые (вычисленные) значения (ΔP), м ²	$\Delta P = 3,5 \cdot M_t \cdot \sqrt{P_{\text{ДОК}}} = 3,5 \cdot 0,10 \cdot \sqrt{228} = 5$
4.	Площадь земельного участка согласно сведениям Единого государственного реестра недвижимости ($P_{\text{кад}}$), м ²	228
5.	Оценка расхождения P и $P_{\text{кад}}$ ($P - P_{\text{кад}}$), м ²	10
6.	Предельный минимальный и максимальный размеры земельного участка ($P_{\text{мин}}$ и $P_{\text{макс}}$), м ²	—
7.	Кадастровый или иной государственный учетный номер (инвентарный) здания, сооружения, объекта незавершенного строительства, расположенного на земельном участке	05:23:000013:289
8.	Вид (виды) разрешенного использования	Для ведения личного подсобного хозяйства
8.1.	Дополнительные сведения об использовании земельного участка	—
9.	Сведения о земельных участках (землях общего пользования, территории общего пользования), посредством которых обеспечивается доступ	—
10.	Иные сведения	—

4. Пояснения к сведениям об уточняемом земельном участке с кадастровым номером 05:23:000013:285 :

1. —

1. Сведения о характерных точках границ уточняемого земельного участка с кадастровым номером 05:23:000013:290

Система координат МСК-05

Зона № 1

Обозначение характерных точек границ	Координаты, м				Метод определения координат	Формулы, примененные для расчета средней квадратической погрешности определения координат характерных точек границ (M_t), с подставленными в такие формулы значениями и итоговые (вычисленные) значения M_t , м	Описание закрепления точки
	содержатся в Едином государственном реестре недвижимости		определены в результате выполнения комплексных кадастровых работ				
	X	Y	X	Y			
1	2	3	4	5	6	7	8
н2488У	—	—	184267,72	236096,91	—	—	—
598	184274,63	236111,08	184274,63	236111,08	—	—	—

КАРТА-ПЛАН ТЕРРИТОРИИ

**Сведения об уточняемых земельных участках, необходимые для исправления реестровых ошибок
в сведениях о местоположении их границ**

599	184274,14	236111,25	184274,14	236111,25	—	—	—
600	184274,37	236111,88	184274,37	236111,88	—	—	—
601	184268,73	236113,91	—	—	—	—	—
н2489У	—	—	184269,11	236114,26	—	—	—
602	184268,49	236113,23	184268,49	236113,23	—	—	—
603	184267,54	236113,57	184267,54	236113,57	—	—	—
604	184267,78	236114,25	184267,78	236114,25	—	—	—
605	184267,12	236114,49	—	—	—	—	—
606	184255,64	236119,79	—	—	—	—	—
607	184233,32	236128,76	—	—	—	—	—
н2490У	—	—	184267,99	236114,77	—	—	—
н2462У	—	—	184266,17	236115,58	—	—	—
н2491У	—	—	184256,22	236120,08	—	—	—
н2461У	—	—	184233,66	236130,30	—	—	—
608	184229,98	236119,98	184229,98	236119,98	—	—	—
609	184238,47	236113,40	184238,47	236113,40	—	—	—
610	184252,41	236108,43	184252,41	236108,43	—	—	—
611	184251,17	236103,94	184251,17	236103,94	—	—	—
597	184267,46	236096,38	—	—	—	—	—
н2492У	—	—	184251,60	236103,43	—	—	—
н2493У	—	—	184256,79	236101,33	—	—	—
н2488У	—	—	184267,72	236096,91	—	—	—
612	184261,88	236115,55	184261,88	236115,55	—	—	—
613	184262,21	236116,50	184262,21	236116,50	—	—	—
614	184261,26	236116,83	184261,26	236116,83	—	—	—
615	184260,93	236115,88	184260,93	236115,88	—	—	—
612	184261,88	236115,55	184261,88	236115,55	—	—	—
616	184253,08	236119,52	184253,08	236119,52	—	—	—
617	184252,13	236119,85	184252,13	236119,85	—	—	—
618	184251,80	236118,90	184251,80	236118,90	—	—	—

КАРТА-ПЛАН ТЕРРИТОРИИ

**Сведения об уточняемых земельных участках, необходимые для исправления реестровых ошибок
в сведениях о местоположении их границ**

619	184252,74	236118,57	184252,74	236118,57	—	—	—
616	184253,08	236119,52	184253,08	236119,52	—	—	—
2. Сведения о частях границ уточняемого земельного участка с кадастровым номером 05:23:000013:290							
Обозначение части границ		Горизонтальное проложение (S), м	Описание прохождения части границ	Сведения о согласовании местоположения границ(согласовано/спорное)			
от т.	до т.						
1	2	3	4	5			
н2488У	598	15,77	—	—			
598	599	0,52	—	—			
599	600	0,67	—	—			
600	н2489У	5,77	—	—			
н2489У	602	1,20	—	—			
602	603	1,01	—	—			
603	604	0,72	—	—			
604	н2490У	0,56	—	—			
н2490У	н2462У	1,99	—	—			
н2462У	н2491У	10,92	—	—			
н2491У	н2461У	24,77	—	—			
н2461У	608	10,96	—	—			
608	609	10,74	—	—			
609	610	14,80	—	—			
610	611	4,66	—	—			
611	н2492У	0,67	—	—			
н2492У	н2493У	5,60	—	—			
н2493У	н2488У	11,79	—	—			
612	613	1,01	—	—			
613	614	1,01	—	—			
614	615	1,01	—	—			
615	612	1,01	—	—			
616	617	1,01	—	—			
617	618	1,01	—	—			

КАРТА-ПЛАН ТЕРРИТОРИИ

Сведения об уточняемых земельных участках, необходимые для исправления реестровых ошибок
в сведениях о местоположении их границ

618	619	1,00	—	—
619	616	1,01	—	—

3. Характеристики уточняемого земельного участка с кадастровым номером 05:23:000013:290

№ п/п	Наименование характеристик земельного участка	Значение характеристики
1	2	3
1.	Адрес земельного участка	—
1.1.	Сведения о местоположении земельного участка (при отсутствии адреса) в структурированном в соответствии с федеральной информационной адресной системой виде	Респ. Дагестан, р-н Ботлихский, с. Шодрога
1.2.	Дополнительные сведения о местоположении земельного участка	—
2.	Площадь земельного участка ± величина погрешности определения (вычисления) площади ($P \pm \Delta P$), м ²	632±9
3.	Формула, примененная для вычисления предельной погрешности определения площади земельного участка, с подставленными значениями и итоговые (вычисленные) значения (ΔP), м ²	$\Delta P = 3,5 \cdot M_t \cdot \sqrt{P_{\text{док}}} = 3,5 \cdot 0,10 \cdot \sqrt{600} = 9$
4.	Площадь земельного участка согласно сведениям Единого государственного реестра недвижимости ($P_{\text{кад}}$), м ²	600
5.	Оценка расхождения P и $P_{\text{кад}}$ ($P - P_{\text{кад}}$), м ²	32
6.	Предельный минимальный и максимальный размеры земельного участка ($P_{\text{мин}}$ и $P_{\text{макс}}$), м ²	—
7.	Кадастровый или иной государственный учетный номер (инвентарный) здания, сооружения, объекта незавершенного строительства, расположенного на земельном участке	—
8.	Вид (виды) разрешенного использования	для ведения личного подсобного хозяйства
8.1.	Дополнительные сведения об использовании земельного участка	—
9.	Сведения о земельных участках (землях общего пользования, территории общего пользования), посредством которых обеспечивается доступ	—
10.	Иные сведения	—

4. Пояснения к сведениям об уточняемом земельном участке с кадастровым номером 05:23:000013:290 :

1.	—
----	---

1. Сведения о характерных точках границ уточняемого земельного участка с кадастровым номером 05:23:000013:303

КАРТА-ПЛАН ТЕРРИТОРИИ

**Сведения об уточняемых земельных участках, необходимые для исправления реестровых ошибок
в сведениях о местоположении их границ**

Система координат МСК-05

Зона № 1

Обозначение характерных точек границ	Координаты, м				Метод определения координат	Формулы, примененные для расчета средней квадратической погрешности определения координат характерных точек границ (M_i), с подставленными в такие формулы значениями и итоговые (вычисленные) значения M_i , м	Описание закрепления точки
	содержатся в Едином государственном реестре недвижимости		определены в результате выполнения комплексных кадастровых работ				
	X	Y	X	Y			
1	2	3	4	5	6	7	8
936	184509,95	236322,22	184509,95	236322,22	—	—	—
873	184514,54	236334,06	184514,54	236334,06	—	—	—
937	184504,07	236337,45	—	—	—	—	—
938	184499,34	236326,24	—	—	—	—	—
н3680У	—	—	184503,59	236337,72	—	—	—
н3681У	—	—	184498,86	236326,51	—	—	—
936	184509,95	236322,22	184509,95	236322,22	—	—	—

2. Сведения о частях границ уточняемого земельного участка с кадастровым номером 05:23:000013:303

Обозначение части границ		Горизонтальное проложение (S), м	Описание прохождения части границ	Сведения о согласовании местоположения границ(согласовано/спорное)
от т.	до т.			
1	2	3	4	5
936	873	12,70	—	—
873	н3680У	11,55	—	—
н3680У	н3681У	12,17	—	—
н3681У	936	11,89	—	—

3. Характеристики уточняемого земельного участка с кадастровым номером 05:23:000013:303

№ п/п	Наименование характеристик земельного участка	Значение характеристики
1	2	3
1.	Адрес земельного участка	—

КАРТА-ПЛАН ТЕРРИТОРИИ

Сведения об уточняемых земельных участках, необходимые для исправления реестровых ошибок
в сведениях о местоположении их границ

1	2	3
1.1.	Сведения о местоположении земельного участка (при отсутствии адреса) в структурированном в соответствии с федеральной информационной адресной системой виде	Республика Дагестан, р-н Ботлихский, с Шодрода
1.2.	Дополнительные сведения о местоположении земельного участка	—
2.	Площадь земельного участка \pm величина погрешности определения(вычисления) площади ($P \pm \Delta P$), м ²	145 \pm 4
3.	Формула, примененная для вычисления предельной погрешности определения площади земельного участка, с подставленными значениями и итоговые (вычисленные) значения (ΔP), м ²	$\Delta P = 3,5 \cdot M_t \cdot \sqrt{P_{\text{док}}} = 3,5 \cdot 0,10 \cdot \sqrt{140} = 4$
4.	Площадь земельного участка согласно сведениям Единого государственного реестра недвижимости ($P_{\text{кад}}$), м ²	140
5.	Оценка расхождения P и $P_{\text{кад}}$ ($P - P_{\text{кад}}$), м ²	5
6.	Предельный минимальный и максимальный размеры земельного участка ($P_{\text{мин}}$ и $P_{\text{макс}}$), м ²	—
7.	Кадастровый или иной государственный учетный номер (инвентарный) здания, сооружения, объекта незавершенного строительства, расположенного на земельном участке	05:23:000013:305
8.	Вид (виды) разрешенного использования	Для ведения личного подсобного хозяйства
8.1.	Дополнительные сведения об использовании земельного участка	—
9.	Сведения о земельных участках (землях общего пользования, территории общего пользования), посредством которых обеспечивается доступ	—
10.	Иные сведения	—

4. Пояснения к сведениям об уточняемом земельном участке с кадастровым номером 05:23:000013:303 :

1. —

1. Сведения о характерных точках границ уточняемого земельного участка с кадастровым номером 05:23:000013:333

Система координат МСК-05

Зона № 1

КАРТА-ПЛАН ТЕРРИТОРИИ

**Сведения об уточняемых земельных участках, необходимые для исправления реестровых ошибок
в сведениях о местоположении их границ**

Обозначение характерных точек границ	Координаты, м				Метод определения координат	Формулы, примененные для расчета средней квадратической погрешности определения координат характерных точек границ (M_i), с подставленными в такие формулы значениями и итоговые (вычисленные) значения M_i , м	Описание закрепления точки
	содержатся в Едином государственном реестре недвижимости		определены в результате выполнения комплексных кадастровых работ				
	X	Y	X	Y			
1	2	3	4	5	6	7	8
н2758У	—	—	184324,53	236297,19	—	—	—
н2757У	—	—	184326,35	236305,43	—	—	—
н2763У	—	—	184303,28	236308,40	—	—	—
н2725У	—	—	184301,26	236304,91	—	—	—
н2764У	—	—	184300,89	236301,34	—	—	—
н2758У	—	—	184324,53	236297,19	—	—	—
695	184323,90	236297,45	—	—	—	—	—
696	184326,75	236308,03	—	—	—	—	—
697	184303,62	236310,01	—	—	—	—	—
698	184301,74	236301,08	—	—	—	—	—

2. Сведения о частях границ уточняемого земельного участка с кадастровым номером 05:23:000013:333

Обозначение части границ		Горизонтальное проложение (S), м	Описание прохождения части границ	Сведения о согласовании местоположения границ(согласовано/спорное)
от т.	до т.			
1	2	3	4	5
н2758У	н2757У	8,44	—	—
н2757У	н2763У	23,26	—	—
н2763У	н2725У	4,03	—	—
н2725У	н2764У	3,59	—	—
н2764У	н2758У	24,00	—	—

КАРТА-ПЛАН ТЕРРИТОРИИ

Сведения об уточняемых земельных участках, необходимые для исправления реестровых ошибок
в сведениях о местоположении их границ

3. Характеристики уточняемого земельного участка с кадастровым номером 05:23:000013:333		
№ п/п	Наименование характеристик земельного участка	Значение характеристики
1	2	3
1.	Адрес земельного участка	—
1.1.	Сведения о местоположении земельного участка (при отсутствии адреса) в структурированном в соответствии с федеральной информационной адресной системой виде	Республика Дагестан, р-н Ботлихский, с Шодрода, ул Озерная, №15
1.2.	Дополнительные сведения о местоположении земельного участка	—
2.	Площадь земельного участка ± величина погрешности определения(вычисления) площади ($P \pm \Delta P$), м ²	189±5
3.	Формула, примененная для вычисления предельной погрешности определения площади земельного участка, с подставленными значениями и итоговые (вычисленные) значения (ΔP), м ²	$\Delta P = 3,5 \cdot M_t \cdot \sqrt{P_{\text{ДОК}}} = 3,5 \cdot 0,10 \cdot \sqrt{228} = 5$
4.	Площадь земельного участка согласно сведениям Единого государственного реестра недвижимости ($P_{\text{кад}}$), м ²	228
5.	Оценка расхождения P и $P_{\text{кад}}$ ($P - P_{\text{кад}}$), м ²	-39
6.	Предельный минимальный и максимальный размеры земельного участка ($P_{\text{мин}}$ и $P_{\text{макс}}$), м ²	—
7.	Кадастровый или иной государственный учетный номер (инвентарный) здания, сооружения, объекта незавершенного строительства, расположенного на земельном участке	05:23:000013:334
8.	Вид (виды) разрешенного использования	Для ведения личного подсобного хозяйства
8.1.	Дополнительные сведения об использовании земельного участка	—
9.	Сведения о земельных участках (землях общего пользования, территории общего пользования), посредством которых обеспечивается доступ	—
10.	Иные сведения	—
4. Пояснения к сведениям об уточняемом земельном участке с кадастровым номером 05:23:000013:333 :		
1.	—	
1. Сведения о характерных точках границ уточняемого земельного участка с кадастровым номером 05:23:000013:335		
Система координат МСК-05		Зона № 1

КАРТА-ПЛАН ТЕРРИТОРИИ

**Сведения об уточняемых земельных участках, необходимые для исправления реестровых ошибок
в сведениях о местоположении их границ**

Обозначение характерных точек границ	Координаты, м				Метод определения координат	Формулы, примененные для расчета средней квадратической погрешности определения координат характерных точек границ (M_i), с подставленными в такие формулы значениями и итоговые (вычисленные) значения M_i , м	Описание закрепления точки
	содержатся в Едином государственном реестре недвижимости		определены в результате выполнения комплексных кадастровых работ				
	X	Y	X	Y			
1	2	3	4	5	6	7	8
н2494У	—	—	184263,99	236072,98	—	—	—
н2495У	—	—	184269,17	236085,03	—	—	—
н2496У	—	—	184260,79	236088,98	—	—	—
н2497У	—	—	184255,62	236077,62	—	—	—
н2498У	—	—	184258,16	236076,44	—	—	—
н2494У	—	—	184263,99	236072,98	—	—	—
620	184263,32	236073,86	—	—	—	—	—
621	184268,60	236084,74	—	—	—	—	—
622	184261,22	236088,47	—	—	—	—	—
623	184255,94	236077,59	—	—	—	—	—

2. Сведения о частях границ уточняемого земельного участка с кадастровым номером 05:23:000013:335

Обозначение части границ		Горизонтальное проложение (S), м	Описание прохождения части границ	Сведения о согласовании местоположения границ(согласовано/спорное)
от т.	до т.			
1	2	3	4	5
н2494У	н2495У	13,12	—	—
н2495У	н2496У	9,26	—	—
н2496У	н2497У	12,48	—	—
н2497У	н2498У	2,80	—	—
н2498У	н2494У	6,78	—	—

КАРТА-ПЛАН ТЕРРИТОРИИ

Сведения об уточняемых земельных участках, необходимые для исправления реестровых ошибок
в сведениях о местоположении их границ

3. Характеристики уточняемого земельного участка с кадастровым номером 05:23:000013:335		
№ п/п	Наименование характеристик земельного участка	Значение характеристики
1	2	3
1.	Адрес земельного участка	—
1.1.	Сведения о местоположении земельного участка (при отсутствии адреса) в структурированном в соответствии с федеральной информационной адресной системой виде	Республика Дагестан, р-н Ботлихский, с Шодрода, ул Центральная, 21
1.2.	Дополнительные сведения о местоположении земельного участка	—
2.	Площадь земельного участка ± величина погрешности определения(вычисления) площади ($P \pm \Delta P$), м ²	119±4
3.	Формула, примененная для вычисления предельной погрешности определения площади земельного участка, с подставленными значениями и итоговые (вычисленные) значения (ΔP), м ²	$\Delta P = 3,5 \cdot M_t \cdot \sqrt{P_{\text{ДОК}}} = 3,5 \cdot 0,10 \cdot \sqrt{100} = 4$
4.	Площадь земельного участка согласно сведениям Единого государственного реестра недвижимости ($P_{\text{кад}}$), м ²	100
5.	Оценка расхождения P и $P_{\text{кад}}$ ($P - P_{\text{кад}}$), м ²	19
6.	Предельный минимальный и максимальный размеры земельного участка ($P_{\text{мин}}$ и $P_{\text{макс}}$), м ²	—
7.	Кадастровый или иной государственный учетный номер (инвентарный) здания, сооружения, объекта незавершенного строительства, расположенного на земельном участке	05:23:000013:337
8.	Вид (виды) разрешенного использования	Для ведения личного подсобного хозяйства
8.1.	Дополнительные сведения об использовании земельного участка	—
9.	Сведения о земельных участках (землях общего пользования, территории общего пользования), посредством которых обеспечивается доступ	—
10.	Иные сведения	—
4. Пояснения к сведениям об уточняемом земельном участке с кадастровым номером 05:23:000013:335 :		
1.	—	
1. Сведения о характерных точках границ уточняемого земельного участка с кадастровым номером 05:23:000013:545		
Система координат МСК-05		Зона № 1

КАРТА-ПЛАН ТЕРРИТОРИИ

**Сведения об уточняемых земельных участках, необходимые для исправления реестровых ошибок
в сведениях о местоположении их границ**

Обозначение характерных точек границ	Координаты, м				Метод определения координат	Формулы, примененные для расчета средней квадратической погрешности определения координат характерных точек границ (M_i), с подставленными в такие формулы значениями и итоговые (вычисленные) значения M_i , м	Описание закрепления точки
	содержатся в Едином государственном реестре недвижимости		определены в результате выполнения комплексных кадастровых работ				
	X	Y	X	Y			
1	2	3	4	5	6	7	8
н1482У	—	—	184618,69	237509,48	—	—	—
н1491У	—	—	184626,49	237512,02	—	—	—
н1492У	—	—	184608,81	237542,40	—	—	—
н1493У	—	—	184587,98	237527,23	—	—	—
356	184603,73	237500,37	184603,73	237500,37	—	—	—
357	184625,26	237511,44	—	—	—	—	—
358	184608,65	237539,90	—	—	—	—	—
359	184587,10	237528,87	—	—	—	—	—
н1483У	—	—	184611,44	237503,79	—	—	—
н1482У	—	—	184618,69	237509,48	—	—	—

2. Сведения о частях границ уточняемого земельного участка с кадастровым номером 05:23:000013:545

Обозначение части границ		Горизонтальное проложение (S), м	Описание прохождения части границ	Сведения о согласовании местоположения границ(согласовано/спорное)
от т.	до т.			
1	2	3	4	5
н1482У	н1491У	8,20	—	—
н1491У	н1492У	35,15	—	—
н1492У	н1493У	25,77	—	—
н1493У	356	31,14	—	—
356	н1483У	8,43	—	—
н1483У	н1482У	9,22	—	—

КАРТА-ПЛАН ТЕРРИТОРИИ

Сведения об уточняемых земельных участках, необходимые для исправления реестровых ошибок
в сведениях о местоположении их границ

3. Характеристики уточняемого земельного участка с кадастровым номером 05:23:000013:545

№ п/п	Наименование характеристик земельного участка	Значение характеристики
1	2	3
1.	Адрес земельного участка	Республика Дагестан, р-н Ботлихский, с Шодрода, ул.Школьная, д.58.
1.1.	Сведения о местоположении земельного участка (при отсутствии адреса) в структурированном в соответствии с федеральной информационной адресной системой виде	—
1.2.	Дополнительные сведения о местоположении земельного участка	—
2.	Площадь земельного участка ± величина погрешности определения(вычисления) площади ($P \pm \Delta P$), м ²	841±10
3.	Формула, примененная для вычисления предельной погрешности определения площади земельного участка, с подставленными значениями и итоговые (вычисленные) значения (ΔP), м ²	$\Delta P = 3,5 \cdot M_t \cdot \sqrt{P_{\text{док}}} = 3,5 \cdot 0,10 \cdot \sqrt{797} = 10$
4.	Площадь земельного участка согласно сведениям Единого государственного реестра недвижимости ($P_{\text{кад}}$), м ²	797
5.	Оценка расхождения P и $P_{\text{кад}}$ ($P - P_{\text{кад}}$), м ²	44
6.	Предельный минимальный и максимальный размеры земельного участка ($P_{\text{мин}}$ и $P_{\text{макс}}$), м ²	—
7.	Кадастровый или иной государственный учетный номер (инвентарный) здания, сооружения, объекта незавершенного строительства, расположенного на земельном участке	—
8.	Вид (виды) разрешенного использования	Для ведения личного подсобного хозяйства
8.1.	Дополнительные сведения об использовании земельного участка	—
9.	Сведения о земельных участках (землях общего пользования, территории общего пользования), посредством которых обеспечивается доступ	—
10.	Иные сведения	—

4. Пояснения к сведениям об уточняемом земельном участке с кадастровым номером 05:23:000013:545 :

1. —

1. Сведения о характерных точках границ уточняемого земельного участка с кадастровым номером 05:23:000013:546

Система координат МСК-05

Зона № 1

КАРТА-ПЛАН ТЕРРИТОРИИ

**Сведения об уточняемых земельных участках, необходимые для исправления реестровых ошибок
в сведениях о местоположении их границ**

Обозначение характерных точек границ	Координаты, м				Метод определения координат	Формулы, примененные для расчета средней квадратической погрешности определения координат характерных точек границ (M_i), с подставленными в такие формулы значениями и итоговые (вычисленные) значения M_i , м	Описание закрепления точки
	содержатся в Едином государственном реестре недвижимости		определены в результате выполнения комплексных кадастровых работ				
	X	Y	X	Y			
1	2	3	4	5	6	7	8
н1304У	—	—	184678,87	237295,55	—	—	—
н1305У	—	—	184683,06	237302,88	—	—	—
н1306У	—	—	184686,12	237308,60	—	—	—
н1307У	—	—	184690,55	237314,15	—	—	—
н1308У	—	—	184686,04	237319,23	—	—	—
н1309У	—	—	184676,53	237330,26	—	—	—
н1310У	—	—	184673,27	237334,88	—	—	—
н1311У	—	—	184668,64	237333,80	—	—	—
н1312У	—	—	184661,72	237335,33	—	—	—
н1313У	—	—	184653,02	237322,85	—	—	—
н1314У	—	—	184646,82	237313,67	—	—	—
н1315У	—	—	184643,60	237304,49	—	—	—
н1316У	—	—	184648,03	237300,38	—	—	—
н1317У	—	—	184658,26	237295,15	—	—	—
н1318У	—	—	184658,01	237294,38	—	—	—
н1319У	—	—	184671,63	237285,93	—	—	—
н1320У	—	—	184671,70	237286,29	—	—	—
н1321У	—	—	184675,65	237290,80	—	—	—
н1304У	—	—	184678,87	237295,55	—	—	—
321	184689,03	237315,46	—	—	—	—	—
322	184684,58	237319,67	—	—	—	—	—
323	184679,14	237324,33	—	—	—	—	—
324	184678,78	237323,96	—	—	—	—	—
325	184678,06	237324,65	—	—	—	—	—

КАРТА-ПЛАН ТЕРРИТОРИИ

**Сведения об уточняемых земельных участках, необходимые для исправления реестровых ошибок
в сведениях о местоположении их границ**

326	184678,38	237324,98	—	—	—	—	—
327	184672,81	237329,74	—	—	—	—	—
328	184659,31	237315,07	—	—	—	—	—
329	184649,62	237304,03	—	—	—	—	—
330	184668,36	237288,14	—	—	—	—	—

2. Сведения о частях границ уточняемого земельного участка с кадастровым номером 05:23:000013:546

Обозначение части границ		Горизонтальное проложение (S), м	Описание прохождения части границ	Сведения о согласовании местоположения границ(согласовано/спорное)
от т.	до т.			
1	2	3	4	5
н1304У	н1305У	8,44	—	—
н1305У	н1306У	6,49	—	—
н1306У	н1307У	7,10	—	—
н1307У	н1308У	6,79	—	—
н1308У	н1309У	14,56	—	—
н1309У	н1310У	5,65	—	—
н1310У	н1311У	4,75	—	—
н1311У	н1312У	7,09	—	—
н1312У	н1313У	15,21	—	—
н1313У	н1314У	11,08	—	—
н1314У	н1315У	9,73	—	—
н1315У	н1316У	6,04	—	—
н1316У	н1317У	11,49	—	—
н1317У	н1318У	0,81	—	—
н1318У	н1319У	16,03	—	—
н1319У	н1320У	0,37	—	—
н1320У	н1321У	6,00	—	—
н1321У	н1304У	5,74	—	—

3. Характеристики уточняемого земельного участка с кадастровым номером 05:23:000013:546

№ п/п	Наименование характеристик земельного участка	Значение характеристики
1	2	3
1.	Адрес земельного участка	—

КАРТА-ПЛАН ТЕРРИТОРИИ

Сведения об уточняемых земельных участках, необходимые для исправления реестровых ошибок
в сведениях о местоположении их границ

1	2	3
1.1.	Сведения о местоположении земельного участка (при отсутствии адреса) в структурированном в соответствии с федеральной информационной адресной системой виде	Республика Дагестан, р-н Ботлихский, с Шодрода
1.2.	Дополнительные сведения о местоположении земельного участка	—
2.	Площадь земельного участка \pm величина погрешности определения(вычисления) площади ($P \pm \Delta P$), м ²	1359 \pm 10
3.	Формула, примененная для вычисления предельной погрешности определения площади земельного участка, с подставленными значениями и итоговые (вычисленные) значения (ΔP), м ²	$\Delta P = 3,5 \cdot M_t \cdot \sqrt{P_{\text{док}}} = 3,5 \cdot 0,10 \cdot \sqrt{800} = 10$
4.	Площадь земельного участка согласно сведениям Единого государственного реестра недвижимости ($P_{\text{кад}}$), м ²	800
5.	Оценка расхождения P и $P_{\text{кад}}$ ($P - P_{\text{кад}}$), м ²	559
6.	Предельный минимальный и максимальный размеры земельного участка ($P_{\text{мин}}$ и $P_{\text{макс}}$), м ²	—
7.	Кадастровый или иной государственный учетный номер (инвентарный) здания, сооружения, объекта незавершенного строительства, расположенного на земельном участке	05:23:000013:551
8.	Вид (виды) разрешенного использования	Для ведения личного подсобного хозяйства
8.1.	Дополнительные сведения об использовании земельного участка	—
9.	Сведения о земельных участках (землях общего пользования, территории общего пользования), посредством которых обеспечивается доступ	—
10.	Иные сведения	—

4. Пояснения к сведениям об уточняемом земельном участке с кадастровым номером 05:23:000013:546 :

1. —

1. Сведения о характерных точках границ уточняемого земельного участка с кадастровым номером 05:23:000013:547

Система координат МСК-05

Зона № 1

КАРТА-ПЛАН ТЕРРИТОРИИ

**Сведения об уточняемых земельных участках, необходимые для исправления реестровых ошибок
в сведениях о местоположении их границ**

Обозначение характерных точек границ	Координаты, м				Метод определения координат	Формулы, примененные для расчета средней квадратической погрешности определения координат характерных точек границ (M_i), с подставленными в такие формулы значениями и итоговые (вычисленные) значения M_i , м	Описание закрепления точки
	содержатся в Едином государственном реестре недвижимости		определены в результате выполнения комплексных кадастровых работ				
	X	Y	X	Y			
1	2	3	4	5	6	7	8
н3012У	—	—	184186,15	236025,63	—	—	—
н3013У	—	—	184192,69	236031,65	—	—	—
н3014У	—	—	184186,28	236038,31	—	—	—
н3015У	—	—	184179,11	236045,40	—	—	—
н3016У	—	—	184173,17	236050,44	—	—	—
н3017У	—	—	184149,80	236030,64	—	—	—
н3018У	—	—	184159,74	236018,34	—	—	—
н3019У	—	—	184162,38	236012,88	—	—	—
н3020У	—	—	184163,75	236010,49	—	—	—
н3021У	—	—	184168,44	236017,66	—	—	—
н3022У	—	—	184172,97	236021,16	—	—	—
н3023У	—	—	184181,33	236026,62	—	—	—
н3012У	—	—	184186,15	236025,63	—	—	—
779	184162,40	236018,68	—	—	—	—	—
780	184184,24	236027,91	—	—	—	—	—
781	184185,99	236026,27	—	—	—	—	—
782	184192,22	236031,79	—	—	—	—	—
783	184174,36	236051,77	—	—	—	—	—
784	184164,06	236043,16	—	—	—	—	—
785	184151,10	236032,39	—	—	—	—	—
786	184157,43	236023,76	—	—	—	—	—

КАРТА-ПЛАН ТЕРРИТОРИИ

Сведения об уточняемых земельных участках, необходимые для исправления реестровых ошибок
в сведениях о местоположении их границ

2. Сведения о частях границ уточняемого земельного участка с кадастровым номером 05:23:000013:547

Обозначение части границ		Горизонтальное положение (S), м	Описание прохождения части границ	Сведения о согласовании местоположения границ(согласовано/спорное)
от т.	до т.			
1	2	3	4	5
н3012У	н3013У	8,89	—	—
н3013У	н3014У	9,24	—	—
н3014У	н3015У	10,08	—	—
н3015У	н3016У	7,79	—	—
н3016У	н3017У	30,63	—	—
н3017У	н3018У	15,81	—	—
н3018У	н3019У	6,06	—	—
н3019У	н3020У	2,75	—	—
н3020У	н3021У	8,57	—	—
н3021У	н3022У	5,72	—	—
н3022У	н3023У	9,99	—	—
н3023У	н3012У	4,92	—	—

3. Характеристики уточняемого земельного участка с кадастровым номером 05:23:000013:547

№ п/п	Наименование характеристик земельного участка	Значение характеристики
1	2	3
1.	Адрес земельного участка	Республика Дагестан, Ботлихский р-н, с. Шодрода, ул. Центральная
1.1.	Сведения о местоположении земельного участка (при отсутствии адреса) в структурированном в соответствии с федеральной информационной адресной системой виде	—
1.2.	Дополнительные сведения о местоположении земельного участка	—
2.	Площадь земельного участка ± величина погрешности определения(вычисления) площади ($P \pm \Delta P$), м ²	789±9
3.	Формула, примененная для вычисления предельной погрешности определения площади земельного участка, с подставленными значениями и итоговые (вычисленные) значения (ΔP), м ²	$\Delta P = 3,5 \cdot M_t \cdot \sqrt{P_{\text{ДОК}}} = 3,5 \cdot 0,10 \cdot \sqrt{704} = 9$
4.	Площадь земельного участка согласно сведениям Единого государственного реестра недвижимости ($P_{\text{кад}}$), м ²	704

КАРТА-ПЛАН ТЕРРИТОРИИ

Сведения об уточняемых земельных участках, необходимые для исправления реестровых ошибок
в сведениях о местоположении их границ

1	2	3
5.	Оценка расхождения Р и Ркад (Р – Ркад), м ²	85
6.	Предельный минимальный и максимальный размеры земельного участка (Рмин и Рмакс), м ²	—
7.	Кадастровый или иной государственный учетный номер (инвентарный) здания, сооружения, объекта незавершенного строительства, расположенного на земельном участке	05:23:000013:550
8.	Вид (виды) разрешенного использования	Для ведения личного подсобного хозяйства
8.1.	Дополнительные сведения об использовании земельного участка	—
9.	Сведения о земельных участках (землях общего пользования, территории общего пользования), посредством которых обеспечивается доступ	—
10.	Иные сведения	—

4. Пояснения к сведениям об уточняемом земельном участке с кадастровым номером 05:23:000013:547 :

1. —

1. Сведения о характерных точках границ уточняемого земельного участка с кадастровым номером 05:23:000013:549

Система координат МСК-05

Зона № 1

Обозначение характерных точек границ	Координаты, м				Метод определения координат	Формулы, примененные для расчета средней квадратической погрешности определения координат характерных точек границ (M _t), с подставленными в такие формулы значениями и итоговые (вычисленные) значения M _t , м	Описание закрепления точки
	содержатся в Едином государственном реестре недвижимости		определены в результате выполнения комплексных кадастровых работ				
	X	Y	X	Y			
1	2	3	4	5	6	7	8
н1964У	—	—	184483,57	236104,23	—	—	—
н1965У	—	—	184480,82	236111,54	—	—	—
н1966У	—	—	184477,49	236123,70	—	—	—
н1967У	—	—	184468,75	236121,31	—	—	—
н1968У	—	—	184472,44	236109,38	—	—	—
н1969У	—	—	184474,83	236103,87	—	—	—

КАРТА-ПЛАН ТЕРРИТОРИИ

Сведения об уточняемых земельных участках, необходимые для исправления реестровых ошибок
в сведениях о местоположении их границ

н1970У	—	—	184475,67	236101,12	—	—	—
н1964У	—	—	184483,57	236104,23	—	—	—
467	184474,22	236106,54	—	—	—	—	—
468	184482,46	236109,65	—	—	—	—	—
469	184481,57	236111,79	—	—	—	—	—
470	184477,37	236123,03	—	—	—	—	—
471	184468,84	236120,09	—	—	—	—	—
472	184473,11	236108,88	—	—	—	—	—

2. Сведения о частях границ уточняемого земельного участка с кадастровым номером 05:23:000013:549

Обозначение части границ		Горизонтальное проложение (S), м	Описание прохождения части границ	Сведения о согласовании местоположения границ(согласовано/спорное)
от т.	до т.			
1	2	3	4	5
н1964У	н1965У	7,81	—	—
н1965У	н1966У	12,61	—	—
н1966У	н1967У	9,06	—	—
н1967У	н1968У	12,49	—	—
н1968У	н1969У	6,01	—	—
н1969У	н1970У	2,88	—	—
н1970У	н1964У	8,49	—	—

3. Характеристики уточняемого земельного участка с кадастровым номером 05:23:000013:549

№ п/п	Наименование характеристик земельного участка	Значение характеристики
1	2	3
1.	Адрес земельного участка	Республика Дагестан, Ботлихский р-н, с. Шодрода, ул. Центральная, д. 62
1.1.	Сведения о местоположении земельного участка (при отсутствии адреса) в структурированном в соответствии с федеральной информационной адресной системой виде	—
1.2.	Дополнительные сведения о местоположении земельного участка	—
2.	Площадь земельного участка ± величина погрешности определения(вычисления) площади ($P \pm \Delta P$), м ²	181±4

КАРТА-ПЛАН ТЕРРИТОРИИ

Сведения об уточняемых земельных участках, необходимые для исправления реестровых ошибок
в сведениях о местоположении их границ

1	2	3
3.	Формула, примененная для вычисления предельной погрешности определения площади земельного участка, с подставленными значениями и итоговые (вычисленные) значения (ΔP), м ²	$\Delta P = 3,5 \cdot M_t \cdot \sqrt{P_{\text{ДОК}}} = 3,5 \cdot 0,10 \cdot \sqrt{129} = 4$
4.	Площадь земельного участка согласно сведениям Единого государственного реестра недвижимости ($P_{\text{кад}}$), м ²	129
5.	Оценка расхождения P и $P_{\text{кад}}$ ($P - P_{\text{кад}}$), м ²	52
6.	Предельный минимальный и максимальный размеры земельного участка ($P_{\text{мин}}$ и $P_{\text{макс}}$), м ²	—
7.	Кадастровый или иной государственный учетный номер (инвентарный) здания, сооружения, объекта незавершенного строительства, расположенного на земельном участке	05:23:000013:554
8.	Вид (виды) разрешенного использования	Для ведения личного подсобного хозяйства
8.1.	Дополнительные сведения об использовании земельного участка	—
9.	Сведения о земельных участках (землях общего пользования, территории общего пользования), посредством которых обеспечивается доступ	—
10.	Иные сведения	—

4. Пояснения к сведениям об уточняемом земельном участке с кадастровым номером 05:23:000013:549 :

1. —

1. Сведения о характерных точках границ уточняемого земельного участка с кадастровым номером 05:23:000013:552

Система координат МСК-05

Зона № 1

Обозначение характерных точек границ	Координаты, м				Метод определения координат	Формулы, примененные для расчета средней квадратической погрешности определения координат характерных точек границ (M_t), с подставленными в такие формулы значениями и итоговые (вычисленные) значения M_t , м	Описание закрепления точки
	содержатся в Едином государственном реестре недвижимости		определены в результате выполнения комплексных кадастровых работ				
	X	Y	X	Y			
1	2	3	4	5	6	7	8
н2915У	—	—	184403,53	236141,95	—	—	—
н2916У	—	—	184406,56	236142,27	—	—	—

КАРТА-ПЛАН ТЕРРИТОРИИ

Сведения об уточняемых земельных участках, необходимые для исправления реестровых ошибок
в сведениях о местоположении их границ

н2917У	—	—	184407,92	236142,50	—	—	—
н2918У	—	—	184409,65	236142,80	—	—	—
н2919У	—	—	184412,20	236143,39	—	—	—
н2339У	—	—	184415,13	236144,17	—	—	—
н2338У	—	—	184414,00	236155,82	—	—	—
н2337У	—	—	184413,28	236162,56	—	—	—
н2920У	—	—	184411,57	236162,73	—	—	—
н2908У	—	—	184401,33	236161,90	—	—	—
н2353У	—	—	184389,40	236156,87	—	—	—
н2364У	—	—	184382,63	236154,41	—	—	—
н2921У	—	—	184382,11	236150,74	—	—	—
н1263У	—	—	184383,65	236143,33	—	—	—
н1262У	—	—	184390,79	236143,28	—	—	—
н1261У	—	—	184399,57	236142,22	—	—	—
н2915У	—	—	184403,53	236141,95	—	—	—
726	184415,14	236144,27	—	—	—	—	—
727	184413,37	236154,49	—	—	—	—	—
728	184412,11	236161,53	—	—	—	—	—
729	184401,66	236159,67	—	—	—	—	—
730	184385,02	236155,67	—	—	—	—	—
731	184386,92	236143,22	—	—	—	—	—
732	184399,07	236143,12	—	—	—	—	—
733	184404,79	236142,60	—	—	—	—	—

2. Сведения о частях границ уточняемого земельного участка с кадастровым номером 05:23:000013:552

Обозначение части границ		Горизонтальное проложение (S), м	Описание прохождения части границ	Сведения о согласовании местоположения границ(согласовано/спорное)
от т.	до т.			
1	2	3	4	5
н2915У	н2916У	3,05	—	—
н2916У	н2917У	1,38	—	—
н2917У	н2918У	1,76	—	—
н2918У	н2919У	2,62	—	—
н2919У	н2339У	3,03	—	—

КАРТА-ПЛАН ТЕРРИТОРИИ

Сведения об уточняемых земельных участках, необходимые для исправления реестровых ошибок
в сведениях о местоположении их границ

н2339У	н2338У	11,70	—	—
н2338У	н2337У	6,78	—	—
н2337У	н2920У	1,72	—	—
н2920У	н2908У	10,27	—	—
н2908У	н2353У	12,95	—	—
н2353У	н2364У	7,20	—	—
н2364У	н2921У	3,71	—	—
н2921У	н1263У	7,57	—	—
н1263У	н1262У	7,14	—	—
н1262У	н1261У	8,84	—	—
н1261У	н2915У	3,97	—	—

3. Характеристики уточняемого земельного участка с кадастровым номером 05:23:000013:552

№ п/п	Наименование характеристик земельного участка	Значение характеристики
1	2	3
1.	Адрес земельного участка	Республика Дагестан, Ботлихский р-н, с. Шодрода, ул. Центральная, 40
1.1.	Сведения о местоположении земельного участка (при отсутствии адреса) в структурированном в соответствии с федеральной информационной адресной системой виде	—
1.2.	Дополнительные сведения о местоположении земельного участка	—
2.	Площадь земельного участка ± величина погрешности определения (вычисления) площади ($P \pm \Delta P$), м ²	536±7
3.	Формула, примененная для вычисления предельной погрешности определения площади земельного участка, с подставленными значениями и итоговые (вычисленные) значения (ΔP), м ²	$\Delta P = 3,5 \cdot M_t \cdot \sqrt{P_{\text{док}}} = 3,5 \cdot 0,10 \cdot \sqrt{440} = 7$
4.	Площадь земельного участка согласно сведениям Единого государственного реестра недвижимости ($P_{\text{кад}}$), м ²	440
5.	Оценка расхождения P и $P_{\text{кад}}$ ($P - P_{\text{кад}}$), м ²	96
6.	Предельный минимальный и максимальный размеры земельного участка ($P_{\text{мин}}$ и $P_{\text{макс}}$), м ²	—

КАРТА-ПЛАН ТЕРРИТОРИИ

Сведения об уточняемых земельных участках, необходимые для исправления реестровых ошибок
в сведениях о местоположении их границ

1	2	3
7.	Кадастровый или иной государственный учетный номер (инвентарный) здания, сооружения, объекта незавершенного строительства, расположенного на земельном участке	05:23:000013:341, 05:23:000013:560
8.	Вид (виды) разрешенного использования	Для ведения личного подсобного хозяйства
8.1.	Дополнительные сведения об использовании земельного участка	—
9.	Сведения о земельных участках (землях общего пользования, территории общего пользования), посредством которых обеспечивается доступ	—
10.	Иные сведения	—

4. Пояснения к сведениям об уточняемом земельном участке с кадастровым номером 05:23:000013:552 :

1. —

1. Сведения о характерных точках границ уточняемого земельного участка с кадастровым номером 05:23:000013:555

Система координат МСК-05

Зона № 1

Обозначение характерных точек границ	Координаты, м				Метод определения координат	Формулы, примененные для расчета средней квадратической погрешности определения координат характерных точек границ (M_i), с подставленными в такие формулы значениями и итоговые (вычисленные) значения M_i , м	Описание закрепления точки
	содержатся в Едином государственном реестре недвижимости		определены в результате выполнения комплексных кадастровых работ				
	X	Y	X	Y			
1	2	3	4	5	6	7	8
н281У	—	—	184488,09	236354,26	—	—	—
н282У	—	—	184491,38	236355,91	—	—	—
н283У	—	—	184493,95	236357,81	—	—	—
н284У	—	—	184495,84	236359,53	—	—	—
н285У	—	—	184497,20	236361,26	—	—	—
н286У	—	—	184497,86	236361,80	—	—	—
н287У	—	—	184498,71	236362,72	—	—	—
н288У	—	—	184498,91	236364,81	—	—	—
н289У	—	—	184499,83	236367,93	—	—	—

КАРТА-ПЛАН ТЕРРИТОРИИ

**Сведения об уточняемых земельных участках, необходимые для исправления реестровых ошибок
в сведениях о местоположении их границ**

н290У	—	—	184501,08	236369,62	—	—	—
н291У	—	—	184502,23	236370,70	—	—	—
н292У	—	—	184503,55	236372,19	—	—	—
н293У	—	—	184505,16	236373,68	—	—	—
н294У	—	—	184501,92	236376,89	—	—	—
н295У	—	—	184494,27	236374,67	—	—	—
н296У	—	—	184492,22	236373,83	—	—	—
н297У	—	—	184487,19	236374,74	—	—	—
н298У	—	—	184478,44	236375,28	—	—	—
н299У	—	—	184466,43	236376,42	—	—	—
н300У	—	—	184458,90	236376,02	—	—	—
н301У	—	—	184458,30	236372,07	—	—	—
н302У	—	—	184456,14	236367,76	—	—	—
н303У	—	—	184454,59	236364,65	—	—	—
н304У	—	—	184452,91	236362,01	—	—	—
н305У	—	—	184451,59	236357,94	—	—	—
н306У	—	—	184449,93	236351,38	—	—	—
н307У	—	—	184449,21	236348,22	—	—	—
н270У	—	—	184453,59	236346,98	—	—	—
н269У	—	—	184456,86	236347,85	—	—	—
н268У	—	—	184461,65	236349,37	—	—	—
н267У	—	—	184466,12	236350,01	—	—	—
н266У	—	—	184472,03	236351,13	—	—	—
н265У	—	—	184473,55	236351,29	—	—	—
н264У	—	—	184477,94	236352,08	—	—	—
н263У	—	—	184480,57	236352,80	—	—	—
н262У	—	—	184482,89	236353,52	—	—	—
н308У	—	—	184483,44	236353,36	—	—	—
н281У	—	—	184488,09	236354,26	—	—	—
69	184449,05	236346,01	—	—	—	—	—
70	184457,32	236348,06	—	—	—	—	—
71	184456,71	236351,02	—	—	—	—	—

КАРТА-ПЛАН ТЕРРИТОРИИ

**Сведения об уточняемых земельных участках, необходимые для исправления реестровых ошибок
в сведениях о местоположении их границ**

72	184487,85	236355,97	—	—	—	—	—
73	184488,58	236355,42	—	—	—	—	—
74	184495,98	236360,26	—	—	—	—	—
75	184498,39	236366,62	—	—	—	—	—
76	184504,22	236373,45	—	—	—	—	—
77	184501,22	236376,31	—	—	—	—	—
78	184493,91	236373,76	—	—	—	—	—
79	184459,29	236376,07	—	—	—	—	—

2. Сведения о частях границ уточняемого земельного участка с кадастровым номером 05:23:000013:555

Обозначение части границ		Горизонтальное положение (S), м	Описание прохождения части границ	Сведения о согласовании местоположения границ(согласовано/спорное)
от т.	до т.			
1	2	3	4	5
н281У	н282У	3,68	—	—
н282У	н283У	3,20	—	—
н283У	н284У	2,56	—	—
н284У	н285У	2,20	—	—
н285У	н286У	0,85	—	—
н286У	н287У	1,25	—	—
н287У	н288У	2,10	—	—
н288У	н289У	3,25	—	—
н289У	н290У	2,10	—	—
н290У	н291У	1,58	—	—
н291У	н292У	1,99	—	—
н292У	н293У	2,19	—	—
н293У	н294У	4,56	—	—
н294У	н295У	7,97	—	—
н295У	н296У	2,22	—	—
н296У	н297У	5,11	—	—
н297У	н298У	8,77	—	—
н298У	н299У	12,06	—	—
н299У	н300У	7,54	—	—
н300У	н301У	4,00	—	—

КАРТА-ПЛАН ТЕРРИТОРИИ

Сведения об уточняемых земельных участках, необходимые для исправления реестровых ошибок
в сведениях о местоположении их границ

н301У	н302У	4,82	—	—
н302У	н303У	3,47	—	—
н303У	н304У	3,13	—	—
н304У	н305У	4,28	—	—
н305У	н306У	6,77	—	—
н306У	н307У	3,24	—	—
н307У	н270У	4,55	—	—
н270У	н269У	3,38	—	—
н269У	н268У	5,03	—	—
н268У	н267У	4,52	—	—
н267У	н266У	6,02	—	—
н266У	н265У	1,53	—	—
н265У	н264У	4,46	—	—
н264У	н263У	2,73	—	—
н263У	н262У	2,43	—	—
н262У	н308У	0,57	—	—
н308У	н281У	4,74	—	—

3. Характеристики уточняемого земельного участка с кадастровым номером 05:23:000013:555

№ п/п	Наименование характеристик земельного участка	Значение характеристики
1	2	3
1.	Адрес земельного участка	Республика Дагестан , Ботлихский р-н,с. Шодрода,ул. Школьная, 19
1.1.	Сведения о местоположении земельного участка (при отсутствии адреса) в структурированном в соответствии с федеральной информационной адресной системой виде	—
1.2.	Дополнительные сведения о местоположении земельного участка	—
2.	Площадь земельного участка ± величина погрешности определения(вычисления) площади ($P \pm \Delta P$), м ²	1072±11
3.	Формула, примененная для вычисления предельной погрешности определения площади земельного участка, с подставленными значениями и итоговые (вычисленные) значения (ΔP), м ²	$\Delta P = 3,5 \cdot M_t \cdot \sqrt{P_{\text{Док}}} = 3,5 \cdot 0,10 \cdot \sqrt{937} = 11$
4.	Площадь земельного участка согласно сведениям Единого государственного реестра недвижимости ($P_{\text{кад}}$), м ²	937

КАРТА-ПЛАН ТЕРРИТОРИИ

Сведения об уточняемых земельных участках, необходимые для исправления реестровых ошибок
в сведениях о местоположении их границ

1	2	3
5.	Оценка расхождения Р и Ркад (Р – Ркад), м ²	135
6.	Предельный минимальный и максимальный размеры земельного участка (Рмин и Рмакс), м ²	—
7.	Кадастровый или иной государственный учетный номер (инвентарный) здания, сооружения, объекта незавершенного строительства, расположенного на земельном участке	05:23:000013:559
8.	Вид (виды) разрешенного использования	Для ведения личного подсобного хозяйства
8.1.	Дополнительные сведения об использовании земельного участка	—
9.	Сведения о земельных участках (землях общего пользования, территории общего пользования), посредством которых обеспечивается доступ	—
10.	Иные сведения	—

4. Пояснения к сведениям об уточняемом земельном участке с кадастровым номером 05:23:000013:555 :

1. —

1. Сведения о характерных точках границ уточняемого земельного участка с кадастровым номером 05:23:000013:557

Система координат МСК-05

Зона № 1

Обозначение характерных точек границ	Координаты, м				Метод определения координат	Формулы, примененные для расчета средней квадратической погрешности определения координат характерных точек границ (M _t), с подставленными в такие формулы значениями и итоговые (вычисленные) значения M _t , м	Описание закрепления точки
	содержатся в Едином государственном реестре недвижимости		определены в результате выполнения комплексных кадастровых работ				
	X	Y	X	Y			
1	2	3	4	5	6	7	8
н2246У	—	—	184402,52	236035,51	—	—	—
н2247У	—	—	184402,87	236037,18	—	—	—
н2248У	—	—	184403,42	236040,28	—	—	—
н2249У	—	—	184404,97	236044,11	—	—	—
н2250У	—	—	184406,15	236048,30	—	—	—
н2251У	—	—	184408,25	236053,41	—	—	—

КАРТА-ПЛАН ТЕРРИТОРИИ

**Сведения об уточняемых земельных участках, необходимые для исправления реестровых ошибок
в сведениях о местоположении их границ**

н2252У	—	—	184410,07	236057,06	—	—	—
н2253У	—	—	184411,99	236060,15	—	—	—
н2202У	—	—	184414,90	236062,62	—	—	—
н2245У	—	—	184411,17	236063,25	—	—	—
н2244У	—	—	184406,97	236064,35	—	—	—
н2243У	—	—	184403,24	236066,17	—	—	—
н2242У	—	—	184396,00	236070,91	—	—	—
н2241У	—	—	184392,63	236073,83	—	—	—
н2240У	—	—	184389,98	236076,11	—	—	—
н2239У	—	—	184386,15	236076,93	—	—	—
н2238У	—	—	184382,14	236076,93	—	—	—
н2237У	—	—	184375,31	236074,92	—	—	—
н2236У	—	—	184371,11	236071,28	—	—	—
н2235У	—	—	184367,47	236066,90	—	—	—
н2234У	—	—	184363,37	236062,89	—	—	—
н2233У	—	—	184358,85	236055,41	—	—	—
н2232У	—	—	184354,07	236051,45	—	—	—
н2231У	—	—	184348,60	236046,80	—	—	—
н2230У	—	—	184343,27	236044,89	—	—	—
н2229У	—	—	184339,16	236042,15	—	—	—
н2254У	—	—	184338,47	236039,12	—	—	—
н2246У	—	—	184402,52	236035,51	—	—	—
570	184398,81	236035,87	—	—	—	—	—
571	184399,61	236040,37	—	—	—	—	—
572	184406,78	236053,26	—	—	—	—	—
573	184411,74	236062,24	—	—	—	—	—
574	184382,30	236067,54	—	—	—	—	—
575	184374,89	236066,48	—	—	—	—	—
576	184350,42	236043,69	—	—	—	—	—
577	184350,49	236038,60	—	—	—	—	—

КАРТА-ПЛАН ТЕРРИТОРИИ

**Сведения об уточняемых земельных участках, необходимые для исправления реестровых ошибок
в сведениях о местоположении их границ**

2. Сведения о частях границ уточняемого земельного участка с кадастровым номером 05:23:000013:557

Обозначение части границ		Горизонтальное положение (S), м	Описание прохождения части границ	Сведения о согласовании местоположения границ(согласовано/спорное)
от т.	до т.			
1	2	3	4	5
н2246У	н2247У	1,71	—	—
н2247У	н2248У	3,15	—	—
н2248У	н2249У	4,13	—	—
н2249У	н2250У	4,35	—	—
н2250У	н2251У	5,52	—	—
н2251У	н2252У	4,08	—	—
н2252У	н2253У	3,64	—	—
н2253У	н2202У	3,82	—	—
н2202У	н2245У	3,78	—	—
н2245У	н2244У	4,34	—	—
н2244У	н2243У	4,15	—	—
н2243У	н2242У	8,65	—	—
н2242У	н2241У	4,46	—	—
н2241У	н2240У	3,50	—	—
н2240У	н2239У	3,92	—	—
н2239У	н2238У	4,01	—	—
н2238У	н2237У	7,12	—	—
н2237У	н2236У	5,56	—	—
н2236У	н2235У	5,70	—	—
н2235У	н2234У	5,73	—	—
н2234У	н2233У	8,74	—	—
н2233У	н2232У	6,21	—	—
н2232У	н2231У	7,18	—	—
н2231У	н2230У	5,66	—	—
н2230У	н2229У	4,94	—	—
н2229У	н2254У	3,11	—	—
н2254У	н2246У	64,15	—	—

КАРТА-ПЛАН ТЕРРИТОРИИ

Сведения об уточняемых земельных участках, необходимые для исправления реестровых ошибок
в сведениях о местоположении их границ

3. Характеристики уточняемого земельного участка с кадастровым номером 05:23:000013:557

№ п/п	Наименование характеристик земельного участка	Значение характеристики
1	2	3
1.	Адрес земельного участка	Респ Дагестан, Ботлихский р-н, с Шодрода, ул Центральная, д 45
1.1.	Сведения о местоположении земельного участка (при отсутствии адреса) в структурированном в соответствии с федеральной информационной адресной системой виде	—
1.2.	Дополнительные сведения о местоположении земельного участка	—
2.	Площадь земельного участка ± величина погрешности определения(вычисления) площади ($P \pm \Delta P$), м ²	1830±13
3.	Формула, примененная для вычисления предельной погрешности определения площади земельного участка, с подставленными значениями и итоговые (вычисленные) значения (ΔP), м ²	$\Delta P = 3,5 \cdot M_t \cdot \sqrt{P_{\text{ДОК}}} = 3,5 \cdot 0,10 \cdot \sqrt{1300} = 13$
4.	Площадь земельного участка согласно сведениям Единого государственного реестра недвижимости ($P_{\text{кад}}$), м ²	1300
5.	Оценка расхождения P и $P_{\text{кад}}$ ($P - P_{\text{кад}}$), м ²	530
6.	Предельный минимальный и максимальный размеры земельного участка ($P_{\text{мин}}$ и $P_{\text{макс}}$), м ²	—
7.	Кадастровый или иной государственный учетный номер (инвентарный) здания, сооружения, объекта незавершенного строительства, расположенного на земельном участке	05:23:000013:565
8.	Вид (виды) разрешенного использования	Для ведения личного подсобного хозяйства
8.1.	Дополнительные сведения об использовании земельного участка	—
9.	Сведения о земельных участках (землях общего пользования, территории общего пользования), посредством которых обеспечивается доступ	—
10.	Иные сведения	—

4. Пояснения к сведениям об уточняемом земельном участке с кадастровым номером 05:23:000013:557 :

1. —

1. Сведения о характерных точках границ уточняемого земельного участка с кадастровым номером 05:23:000013:558

Система координат МСК-05

Зона № 1

КАРТА-ПЛАН ТЕРРИТОРИИ

**Сведения об уточняемых земельных участках, необходимые для исправления реестровых ошибок
в сведениях о местоположении их границ**

Обозначение характерных точек границ	Координаты, м				Метод определения координат	Формулы, примененные для расчета средней квадратической погрешности определения координат характерных точек границ (M_i), с подставленными в такие формулы значениями и итоговые (вычисленные) значения M_i , м	Описание закрепления точки
	содержатся в Едином государственном реестре недвижимости		определены в результате выполнения комплексных кадастровых работ				
	X	Y	X	Y			
1	2	3	4	5	6	7	8
н362У	—	—	184518,56	236419,83	—	—	—
н363У	—	—	184518,43	236421,95	—	—	—
н364У	—	—	184517,75	236431,02	—	—	—
н365У	—	—	184517,31	236442,45	—	—	—
н366У	—	—	184526,43	236441,87	—	—	—
н367У	—	—	184528,10	236441,97	—	—	—
н368У	—	—	184539,22	236442,67	—	—	—
н369У	—	—	184543,78	236442,95	—	—	—
103	184542,03	236447,39	184542,03	236447,39	—	—	—
104	184526,96	236452,80	184526,96	236452,80	—	—	—
н370У	—	—	184500,96	236455,52	—	—	—
н371У	—	—	184486,96	236456,99	—	—	—
105	184484,38	236457,26	184484,38	236457,26	—	—	—
106	184466,33	236442,63	—	—	—	—	—
107	184488,98	236427,61	—	—	—	—	—
108	184498,61	236422,61	—	—	—	—	—
109	184503,31	236421,27	—	—	—	—	—
110	184508,82	236421,24	—	—	—	—	—
98	184517,94	236420,95	—	—	—	—	—
99	184516,91	236426,75	—	—	—	—	—
100	184516,86	236441,90	—	—	—	—	—
101	184516,83	236442,53	—	—	—	—	—
102	184543,65	236443,25	—	—	—	—	—
н372У	—	—	184469,57	236446,10	—	—	—

КАРТА-ПЛАН ТЕРРИТОРИИ

**Сведения об уточняемых земельных участках, необходимые для исправления реестровых ошибок
в сведениях о местоположении их границ**

н351У	—	—	184465,78	236442,74	—	—	—
н350У	—	—	184470,04	236440,45	—	—	—
н349У	—	—	184473,92	236435,73	—	—	—
н348У	—	—	184481,69	236429,34	—	—	—
н373У	—	—	184487,73	236425,43	—	—	—
н374У	—	—	184499,72	236421,32	—	—	—
н375У	—	—	184506,12	236420,18	—	—	—
н376У	—	—	184509,66	236420,06	—	—	—
н362У	—	—	184518,56	236419,83	—	—	—

2. Сведения о частях границ уточняемого земельного участка с кадастровым номером 05:23:000013:558

Обозначение части границ		Горизонтальное положение (S), м	Описание прохождения части границ	Сведения о согласовании местоположения границ(согласовано/спорное)
от т.	до т.			
1	2	3	4	5
н362У	н363У	2,12	—	—
н363У	н364У	9,10	—	—
н364У	н365У	11,44	—	—
н365У	н366У	9,14	—	—
н366У	н367У	1,67	—	—
н367У	н368У	11,14	—	—
н368У	н369У	4,57	—	—
н369У	103	4,77	—	—
103	104	16,01	—	—
104	н370У	26,14	—	—
н370У	н371У	14,08	—	—
н371У	105	2,59	—	—
105	н372У	18,54	—	—
н372У	н351У	5,06	—	—
н351У	н350У	4,84	—	—
н350У	н349У	6,11	—	—
н349У	н348У	10,06	—	—
н348У	н373У	7,20	—	—
н373У	н374У	12,67	—	—

КАРТА-ПЛАН ТЕРРИТОРИИ

Сведения об уточняемых земельных участках, необходимые для исправления реестровых ошибок
в сведениях о местоположении их границ

н374У	н375У	6,50	—	—
н375У	н376У	3,54	—	—
н376У	н362У	8,90	—	—

3. Характеристики уточняемого земельного участка с кадастровым номером 05:23:000013:558

№ п/п	Наименование характеристик земельного участка	Значение характеристики
1	2	3
1.	Адрес земельного участка	Республика Дагестан, Ботлихский район, с. Шюдрода, ул. Школьная, д. 27
1.1.	Сведения о местоположении земельного участка (при отсутствии адреса) в структурированном в соответствии с федеральной информационной адресной системой виде	—
1.2.	Дополнительные сведения о местоположении земельного участка	—
2.	Площадь земельного участка ± величина погрешности определения(вычисления) площади ($P \pm \Delta P$), м ²	1622±14
3.	Формула, примененная для вычисления предельной погрешности определения площади земельного участка, с подставленными значениями и итоговые (вычисленные) значения (ΔP), м ²	$\Delta P = 3,5 \cdot M_t \cdot \sqrt{P_{\text{док}}} = 3,5 \cdot 0,10 \cdot \sqrt{1500} = 14$
4.	Площадь земельного участка согласно сведениям Единого государственного реестра недвижимости ($P_{\text{кад}}$), м ²	1500
5.	Оценка расхождения P и $P_{\text{кад}}$ ($P - P_{\text{кад}}$), м ²	122
6.	Предельный минимальный и максимальный размеры земельного участка ($P_{\text{мин}}$ и $P_{\text{макс}}$), м ²	—
7.	Кадастровый или иной государственный учетный номер (инвентарный) здания, сооружения, объекта незавершенного строительства, расположенного на земельном участке	05:23:000013:572
8.	Вид (виды) разрешенного использования	для ведения личного подсобного хозяйства
8.1.	Дополнительные сведения об использовании земельного участка	—
9.	Сведения о земельных участках (землях общего пользования, территории общего пользования), посредством которых обеспечивается доступ	—
10.	Иные сведения	—

4. Пояснения к сведениям об уточняемом земельном участке с кадастровым номером 05:23:000013:558 :

1.	—
----	---

КАРТА-ПЛАН ТЕРРИТОРИИ

**Сведения об уточняемых земельных участках, необходимые для исправления реестровых ошибок
в сведениях о местоположении их границ**

1. Сведения о характерных точках границ уточняемого земельного участка с кадастровым номером 05:23:000013:563

Система координат МСК-05

Зона № 1

Обозначение характерных точек границ	Координаты, м				Метод определения координат	Формулы, примененные для расчета средней квадратической погрешности определения координат характерных точек границ (M_t), с подставленными в такие формулы значениями и итоговые (вычисленные) значения M_t , м	Описание закрепления точки
	содержатся в Едином государственном реестре недвижимости		определены в результате выполнения комплексных кадастровых работ				
	X	Y	X	Y			
1	2	3	4	5	6	7	8
н3597У	—	—	184246,53	235935,10	—	—	—
н3598У	—	—	184247,68	235942,53	—	—	—
н3599У	—	—	184249,34	235947,01	—	—	—
н3600У	—	—	184251,65	235951,49	—	—	—
н3601У	—	—	184254,98	235958,66	—	—	—
н3602У	—	—	184256,38	235969,16	—	—	—
н3603У	—	—	184252,41	235973,00	—	—	—
н3258У	—	—	184249,47	235976,84	—	—	—
н3264У	—	—	184246,91	235977,61	—	—	—
н3263У	—	—	184245,88	235973,64	—	—	—
н3262У	—	—	184235,00	235974,92	—	—	—
н3261У	—	—	184225,14	235976,72	—	—	—
н3604У	—	—	184224,50	235963,40	—	—	—
н3605У	—	—	184223,22	235950,21	—	—	—
906	—	—	184222,40	235945,23	—	—	—
905	—	—	184228,16	235942,68	—	—	—
н3596У	—	—	184232,81	235940,70	—	—	—
н3606У	—	—	184226,86	235924,72	—	—	—
н3607У	—	—	184228,09	235923,84	—	—	—
н3608У	—	—	184231,54	235919,35	—	—	—
н3609У	—	—	184231,03	235914,62	—	—	—

КАРТА-ПЛАН ТЕРРИТОРИИ

**Сведения об уточняемых земельных участках, необходимые для исправления реестровых ошибок
в сведениях о местоположении их границ**

н3610У	—	—	184230,14	235909,11	—	—	—
н3611У	—	—	184229,62	235905,91	—	—	—
н3612У	—	—	184233,85	235904,12	—	—	—
н3613У	—	—	184239,74	235911,03	—	—	—
н3614У	—	—	184243,20	235917,31	—	—	—
н3615У	—	—	184245,50	235926,01	—	—	—
н3597У	—	—	184246,53	235935,10	—	—	—
912	184245,54	235921,08	—	—	—	—	—
913	184245,34	235928,54	—	—	—	—	—
914	184248,12	235943,62	—	—	—	—	—
915	184244,44	235961,64	—	—	—	—	—
916	184246,28	235971,67	—	—	—	—	—
917	184236,30	235973,62	—	—	—	—	—
918	184234,65	235964,02	—	—	—	—	—
919	184226,12	235964,27	—	—	—	—	—
920	184224,42	235961,75	—	—	—	—	—
921	184223,25	235952,65	—	—	—	—	—
922	184222,49	235946,93	—	—	—	—	—
923	184231,86	235943,93	—	—	—	—	—
924	184226,72	235924,21	—	—	—	—	—
925	184240,56	235910,89	—	—	—	—	—

2. Сведения о частях границ уточняемого земельного участка с кадастровым номером 05:23:000013:563

Обозначение части границ		Горизонтальное проложение (S), м	Описание прохождения части границ	Сведения о согласовании местоположения границ(согласовано/спорное)
от т.	до т.			
1	2	3	4	5
н3597У	н3598У	7,52	—	—
н3598У	н3599У	4,78	—	—
н3599У	н3600У	5,04	—	—
н3600У	н3601У	7,91	—	—
н3601У	н3602У	10,59	—	—
н3602У	н3603У	5,52	—	—
н3603У	н3258У	4,84	—	—

КАРТА-ПЛАН ТЕРРИТОРИИ

Сведения об уточняемых земельных участках, необходимые для исправления реестровых ошибок
в сведениях о местоположении их границ

н3258У	н3264У	2,67	—	—
н3264У	н3263У	4,10	—	—
н3263У	н3262У	10,96	—	—
н3262У	н3261У	10,02	—	—
н3261У	н3604У	13,34	—	—
н3604У	н3605У	13,25	—	—
н3605У	906	5,05	—	—
906	905	6,30	—	—
905	н3596У	5,05	—	—
н3596У	н3606У	17,05	—	—
н3606У	н3607У	1,51	—	—
н3607У	н3608У	5,66	—	—
н3608У	н3609У	4,76	—	—
н3609У	н3610У	5,58	—	—
н3610У	н3611У	3,24	—	—
н3611У	н3612У	4,59	—	—
н3612У	н3613У	9,08	—	—
н3613У	н3614У	7,17	—	—
н3614У	н3615У	9,00	—	—
н3615У	н3597У	9,15	—	—

3. Характеристики уточняемого земельного участка с кадастровым номером 05:23:000013:563

№ п/п	Наименование характеристик земельного участка	Значение характеристики
1	2	3
1.	Адрес земельного участка	Республика Дагестан, Ботлихский р-н, с. Шодрода, ул. Центральная, д. 10
1.1.	Сведения о местоположении земельного участка (при отсутствии адреса) в структурированном в соответствии с федеральной информационной адресной системой виде	—
1.2.	Дополнительные сведения о местоположении земельного участка	—
2.	Площадь земельного участка ± величина погрешности определения(вычисления) площади ($P \pm \Delta P$), м ²	1455±11

КАРТА-ПЛАН ТЕРРИТОРИИ

Сведения об уточняемых земельных участках, необходимые для исправления реестровых ошибок
в сведениях о местоположении их границ

1	2	3
3.	Формула, примененная для вычисления предельной погрешности определения площади земельного участка, с подставленными значениями и итоговые (вычисленные) значения (ΔP), м ²	$\Delta P = 3,5 \cdot M_t \cdot \sqrt{P_{\text{ДОК}}} = 3,5 \cdot 0,10 \cdot \sqrt{1000} = 11$
4.	Площадь земельного участка согласно сведениям Единого государственного реестра недвижимости ($P_{\text{кад}}$), м ²	1000
5.	Оценка расхождения P и $P_{\text{кад}}$ ($P - P_{\text{кад}}$), м ²	455
6.	Предельный минимальный и максимальный размеры земельного участка ($P_{\text{мин}}$ и $P_{\text{макс}}$), м ²	—
7.	Кадастровый или иной государственный учетный номер (инвентарный) здания, сооружения, объекта незавершенного строительства, расположенного на земельном участке	05:23:000013:570, 05:23:000013:637
8.	Вид (виды) разрешенного использования	для ведения личного подсобного хозяйства
8.1.	Дополнительные сведения об использовании земельного участка	—
9.	Сведения о земельных участках (землях общего пользования, территории общего пользования), посредством которых обеспечивается доступ	—
10.	Иные сведения	—

4. Пояснения к сведениям об уточняемом земельном участке с кадастровым номером 05:23:000013:563 :

1. —

1. Сведения о характерных точках границ уточняемого земельного участка с кадастровым номером 05:23:000013:564

Система координат МСК-05

Зона № 1

Обозначение характерных точек границ	Координаты, м				Метод определения координат	Формулы, примененные для расчета средней квадратической погрешности определения координат характерных точек границ (M_t), с подставленными в такие формулы значениями и итоговые (вычисленные) значения M_t , м	Описание закрепления точки
	содержатся в Едином государственном реестре недвижимости		определены в результате выполнения комплексных кадастровых работ				
	X	Y	X	Y			
1	2	3	4	5	6	7	8
н2901У	—	—	184410,64	236081,28	—	—	—
н2900У	—	—	184416,17	236081,90	—	—	—

КАРТА-ПЛАН ТЕРРИТОРИИ

**Сведения об уточняемых земельных участках, необходимые для исправления реестровых ошибок
в сведениях о местоположении их границ**

н2899У	—	—	184417,48	236081,87	—	—	—
н2904У	—	—	184416,83	236082,99	—	—	—
н2905У	—	—	184410,54	236092,47	—	—	—
н2906У	—	—	184406,26	236097,66	—	—	—
н2907У	—	—	184402,52	236102,31	—	—	—
н2207У	—	—	184401,16	236104,13	—	—	—
н2206У	—	—	184393,10	236098,62	—	—	—
н2205У	—	—	184405,51	236083,18	—	—	—
н2903У	—	—	184408,75	236083,49	—	—	—
н2902У	—	—	184410,42	236081,47	—	—	—
н2901У	—	—	184410,64	236081,28	—	—	—
705	184410,56	236081,58	—	—	—	—	—
706	184416,36	236082,34	—	—	—	—	—
707	184416,01	236082,60	—	—	—	—	—
708	184416,12	236082,77	—	—	—	—	—
709	184413,34	236086,64	—	—	—	—	—
710	184413,09	236086,47	—	—	—	—	—
711	184412,49	236087,27	—	—	—	—	—
712	184412,75	236087,47	—	—	—	—	—
713	184409,71	236091,68	—	—	—	—	—
714	184409,44	236091,49	—	—	—	—	—
715	184408,85	236092,30	—	—	—	—	—
716	184409,12	236092,50	—	—	—	—	—
717	184408,99	236092,68	—	—	—	—	—
718	184405,43	236097,23	—	—	—	—	—
719	184405,28	236097,12	—	—	—	—	—
720	184404,69	236097,93	—	—	—	—	—
721	184404,81	236098,03	—	—	—	—	—
722	184401,18	236102,68	—	—	—	—	—
723	184394,72	236097,92	—	—	—	—	—
724	184402,02	236089,36	—	—	—	—	—
725	184404,79	236089,94	—	—	—	—	—

КАРТА-ПЛАН ТЕРРИТОРИИ

Сведения об уточняемых земельных участках, необходимые для исправления реестровых ошибок
в сведениях о местоположении их границ

2. Сведения о частях границ уточняемого земельного участка с кадастровым номером 05:23:000013:564

Обозначение части границ		Горизонтальное положение (S), м	Описание прохождения части границ	Сведения о согласовании местоположения границ(согласовано/спорное)
от т.	до т.			
1	2	3	4	5
н2901У	н2900У	5,56	—	—
н2900У	н2899У	1,31	—	—
н2899У	н2904У	1,29	—	—
н2904У	н2905У	11,38	—	—
н2905У	н2906У	6,73	—	—
н2906У	н2907У	5,97	—	—
н2907У	н2207У	2,27	—	—
н2207У	н2206У	9,76	—	—
н2206У	н2205У	19,81	—	—
н2205У	н2903У	3,25	—	—
н2903У	н2902У	2,62	—	—
н2902У	н2901У	0,29	—	—

3. Характеристики уточняемого земельного участка с кадастровым номером 05:23:000013:564

№ п/п	Наименование характеристик земельного участка	Значение характеристики
1	2	3
1.	Адрес земельного участка	Республика Дагестан, Ботлихский район, с. Шодрода, ул.Центральная, 44
1.1.	Сведения о местоположении земельного участка (при отсутствии адреса) в структурированном в соответствии с федеральной информационной адресной системой виде	—
1.2.	Дополнительные сведения о местоположении земельного участка	—
2.	Площадь земельного участка ± величина погрешности определения(вычисления) площади ($P \pm \Delta P$), м ²	232±4
3.	Формула, примененная для вычисления предельной погрешности определения площади земельного участка, с подставленными значениями и итоговые (вычисленные) значения (ΔP), м ²	$\Delta P = 3,5 \cdot M_t \cdot \sqrt{P_{\text{Док}}} = 3,5 \cdot 0,10 \cdot \sqrt{153} = 4$

КАРТА-ПЛАН ТЕРРИТОРИИ

Сведения об уточняемых земельных участках, необходимые для исправления реестровых ошибок
в сведениях о местоположении их границ

1	2	3
4.	Площадь земельного участка согласно сведениям Единого государственного реестра недвижимости (Ркад), м ²	153
5.	Оценка расхождения Р и Ркад (Р – Ркад), м ²	79
6.	Предельный минимальный и максимальный размеры земельного участка (Рмин и Рмакс), м ²	—
7.	Кадастровый или иной государственный учетный номер (инвентарный) здания, сооружения, объекта незавершенного строительства, расположенного на земельном участке	05:23:000013:571, 05:23:000013:632
8.	Вид (виды) разрешенного использования	Для ведения личного подсобного хозяйства
8.1.	Дополнительные сведения об использовании земельного участка	—
9.	Сведения о земельных участках (землях общего пользования, территории общего пользования), посредством которых обеспечивается доступ	—
10.	Иные сведения	—

4. Пояснения к сведениям об уточняемом земельном участке с кадастровым номером 05:23:000013:564 :

1. —

1. Сведения о характерных точках границ уточняемого земельного участка с кадастровым номером 05:23:000013:566

Система координат МСК-05

Зона № 1

Обозначение характерных точек границ	Координаты, м				Метод определения координат	Формулы, примененные для расчета средней квадратической погрешности определения координат характерных точек границ (M _i), с подставленными в такие формулы значениями и итоговые (вычисленные) значения M _i , м	Описание закрепления точки
	содержатся в Едином государственном реестре недвижимости		определены в результате выполнения комплексных кадастровых работ				
	X	Y	X	Y			
1	2	3	4	5	6	7	8
н1917У	—	—	184472,34	236178,83	—	—	—
н1918У	—	—	184477,30	236184,76	—	—	—
н1919У	—	—	184475,53	236187,17	—	—	—
н1920У	—	—	184468,61	236194,41	—	—	—

КАРТА-ПЛАН ТЕРРИТОРИИ

**Сведения об уточняемых земельных участках, необходимые для исправления реестровых ошибок
в сведениях о местоположении их границ**

н1921У	—	—	184465,10	236198,74	—	—	—
н1922У	—	—	184457,68	236194,73	—	—	—
н1923У	—	—	184455,31	236192,28	—	—	—
н1924У	—	—	184453,58	236190,98	—	—	—
н1925У	—	—	184448,97	236187,54	—	—	—
н1926У	—	—	184452,45	236184,39	—	—	—
н1927У	—	—	184456,14	236181,48	—	—	—
н1928У	—	—	184458,23	236180,09	—	—	—
н1929У	—	—	184461,46	236178,50	—	—	—
н1930У	—	—	184469,04	236174,01	—	—	—
н1917У	—	—	184472,34	236178,83	—	—	—
443	184467,11	236175,41	—	—	—	—	—
444	184476,27	236185,63	—	—	—	—	—
445	184475,88	236186,07	—	—	—	—	—
446	184464,23	236199,72	—	—	—	—	—
447	184451,37	236187,13	—	—	—	—	—

2. Сведения о частях границ уточняемого земельного участка с кадастровым номером 05:23:000013:566

Обозначение части границ		Горизонтальное проложение (S), м	Описание прохождения части границ	Сведения о согласовании местоположения границ(согласовано/спорное)
от т.	до т.			
1	2	3	4	5
н1917У	н1918У	7,73	—	—
н1918У	н1919У	2,99	—	—
н1919У	н1920У	10,02	—	—
н1920У	н1921У	5,57	—	—
н1921У	н1922У	8,43	—	—
н1922У	н1923У	3,41	—	—
н1923У	н1924У	2,16	—	—
н1924У	н1925У	5,75	—	—
н1925У	н1926У	4,69	—	—
н1926У	н1927У	4,70	—	—
н1927У	н1928У	2,51	—	—
н1928У	н1929У	3,60	—	—

КАРТА-ПЛАН ТЕРРИТОРИИ

Сведения об уточняемых земельных участках, необходимые для исправления реестровых ошибок
в сведениях о местоположении их границ

н1929У	н1930У	8,81	—	—
н1930У	н1917У	5,84	—	—

3. Характеристики уточняемого земельного участка с кадастровым номером 05:23:000013:566

№ п/п	Наименование характеристик земельного участка	Значение характеристики
1	2	3
1.	Адрес земельного участка	Республика Дагестан, Ботлихский район, с. Шодрога, ул. Центральная, д. 75
1.1.	Сведения о местоположении земельного участка (при отсутствии адреса) в структурированном в соответствии с федеральной информационной адресной системой виде	—
1.2.	Дополнительные сведения о местоположении земельного участка	—
2.	Площадь земельного участка ± величина погрешности определения (вычисления) площади ($P \pm \Delta P$), м ²	363±6
3.	Формула, примененная для вычисления предельной погрешности определения площади земельного участка, с подставленными значениями и итоговые (вычисленные) значения (ΔP), м ²	$\Delta P = 3,5 \cdot M_t \cdot \sqrt{P_{\text{док}}} = 3,5 \cdot 0,10 \cdot \sqrt{300} = 6$
4.	Площадь земельного участка согласно сведениям Единого государственного реестра недвижимости ($P_{\text{кад}}$), м ²	300
5.	Оценка расхождения P и $P_{\text{кад}}$ ($P - P_{\text{кад}}$), м ²	63
6.	Предельный минимальный и максимальный размеры земельного участка ($P_{\text{мин}}$ и $P_{\text{макс}}$), м ²	—
7.	Кадастровый или иной государственный учетный номер (инвентарный) здания, сооружения, объекта незавершенного строительства, расположенного на земельном участке	05:23:000013:598
8.	Вид (виды) разрешенного использования	для ведения личного подсобного хозяйства
8.1.	Дополнительные сведения об использовании земельного участка	—
9.	Сведения о земельных участках (землях общего пользования, территории общего пользования), посредством которых обеспечивается доступ	—
10.	Иные сведения	—

4. Пояснения к сведениям об уточняемом земельном участке с кадастровым номером 05:23:000013:566 :

1.	—
----	---

КАРТА-ПЛАН ТЕРРИТОРИИ

**Сведения об уточняемых земельных участках, необходимые для исправления реестровых ошибок
в сведениях о местоположении их границ**

1. Сведения о характерных точках границ уточняемого земельного участка с кадастровым номером 05:23:000013:567

Система координат МСК-05

Зона № 1

Обозначение характерных точек границ	Координаты, м				Метод определения координат	Формулы, примененные для расчета средней квадратической погрешности определения координат характерных точек границ (M_t), с подставленными в такие формулы значениями и итоговые (вычисленные) значения M_t , м	Описание закрепления точки
	содержатся в Едином государственном реестре недвижимости		определены в результате выполнения комплексных кадастровых работ				
	X	Y	X	Y			
1	2	3	4	5	6	7	8
н2712У	—	—	184339,81	236265,80	—	—	—
н2713У	—	—	184348,84	236281,44	—	—	—
н2714У	—	—	184340,33	236286,34	—	—	—
н2715У	—	—	184337,82	236287,59	—	—	—
н2716У	—	—	184336,61	236288,40	—	—	—
н2717У	—	—	184334,99	236285,69	—	—	—
н2718У	—	—	184333,41	236283,46	—	—	—
н2719У	—	—	184328,55	236274,63	—	—	—
н2720У	—	—	184328,83	236274,39	—	—	—
н2721У	—	—	184333,16	236272,08	—	—	—
н2722У	—	—	184336,97	236268,35	—	—	—
н2712У	—	—	184339,81	236265,80	—	—	—
689	184340,16	236266,24	—	—	—	—	—
690	184348,55	236281,47	—	—	—	—	—
691	184340,62	236285,87	—	—	—	—	—
692	184335,14	236277,41	—	—	—	—	—
693	184338,69	236275,08	—	—	—	—	—
694	184335,55	236270,21	—	—	—	—	—

КАРТА-ПЛАН ТЕРРИТОРИИ

Сведения об уточняемых земельных участках, необходимые для исправления реестровых ошибок
в сведениях о местоположении их границ

2. Сведения о частях границ уточняемого земельного участка с кадастровым номером 05:23:000013:567

Обозначение части границ		Горизонтальное проложение (S), м	Описание прохождения части границ	Сведения о согласовании местоположения границ(согласовано/спорное)
от т.	до т.			
1	2	3	4	5
н2712У	н2713У	18,06	—	—
н2713У	н2714У	9,82	—	—
н2714У	н2715У	2,80	—	—
н2715У	н2716У	1,46	—	—
н2716У	н2717У	3,16	—	—
н2717У	н2718У	2,73	—	—
н2718У	н2719У	10,08	—	—
н2719У	н2720У	0,37	—	—
н2720У	н2721У	4,91	—	—
н2721У	н2722У	5,33	—	—
н2722У	н2712У	3,82	—	—

3. Характеристики уточняемого земельного участка с кадастровым номером 05:23:000013:567

№ п/п	Наименование характеристик земельного участка	Значение характеристики
1	2	3
1.	Адрес земельного участка	Республика Дагестан, Ботлихский р-н, с. Шодрода, ул. Озерная, №23а
1.1.	Сведения о местоположении земельного участка (при отсутствии адреса) в структурированном в соответствии с федеральной информационной адресной системой виде	—
1.2.	Дополнительные сведения о местоположении земельного участка	—
2.	Площадь земельного участка ± величина погрешности определения(вычисления) площади ($P \pm \Delta P$), м ²	237±4
3.	Формула, примененная для вычисления предельной погрешности определения площади земельного участка, с подставленными значениями и итоговые (вычисленные) значения (ΔP), м ²	$\Delta P = 3,5 \cdot M_t \cdot \sqrt{P_{\text{док}}} = 3,5 \cdot 0,10 \cdot \sqrt{134} = 4$
4.	Площадь земельного участка согласно сведениям Единого государственного реестра недвижимости ($P_{\text{кад}}$), м ²	134
5.	Оценка расхождения P и $P_{\text{кад}}$ ($P - P_{\text{кад}}$), м ²	103

КАРТА-ПЛАН ТЕРРИТОРИИ

Сведения об уточняемых земельных участках, необходимые для исправления реестровых ошибок
в сведениях о местоположении их границ

1	2	3
6.	Предельный минимальный и максимальный размеры земельного участка (Р _{мин} и Р _{макс}), м ²	—
7.	Кадастровый или иной государственный учетный номер (инвентарный) здания, сооружения, объекта незавершенного строительства, расположенного на земельном участке	05:23:000013:580
8.	Вид (виды) разрешенного использования	Для ведения личного подсобного хозяйства
8.1.	Дополнительные сведения об использовании земельного участка	—
9.	Сведения о земельных участках (землях общего пользования, территории общего пользования), посредством которых обеспечивается доступ	—
10.	Иные сведения	—

4. Пояснения к сведениям об уточняемом земельном участке с кадастровым номером 05:23:000013:567 :

1.	—
----	---

1. Сведения о характерных точках границ уточняемого земельного участка с кадастровым номером 05:23:000013:569

Система координат МСК-05					Зона № 1		
Обозначение характерных точек границ	Координаты, м				Метод определения координат	Формулы, примененные для расчета средней квадратической погрешности определения координат характерных точек границ (M _t), с подставленными в такие формулы значениями и итоговые (вычисленные) значения M _t , м	Описание закрепления точки
	содержатся в Едином государственном реестре недвижимости		определены в результате выполнения комплексных кадастровых работ				
	X	Y	X	Y			
1	2	3	4	5	6	7	8
н1986У	—	—	184451,03	236078,71	—	—	—
н1985У	—	—	184455,22	236080,87	—	—	—
н1994У	—	—	184455,77	236080,24	—	—	—
н1995У	—	—	184463,47	236083,65	—	—	—
н1996У	—	—	184457,02	236096,24	—	—	—
483	184456,92	236096,19	184456,92	236096,19	—	—	—
484	184444,70	236088,55	—	—	—	—	—

КАРТА-ПЛАН ТЕРРИТОРИИ

**Сведения об уточняемых земельных участках, необходимые для исправления реестровых ошибок
в сведениях о местоположении их границ**

477	184428,80	236111,93	—	—	—	—	—
478	184419,47	236106,80	—	—	—	—	—
479	184438,20	236066,90	—	—	—	—	—
480	184451,94	236075,73	—	—	—	—	—
481	184451,35	236078,14	—	—	—	—	—
482	184463,51	236083,91	—	—	—	—	—
н1997У	—	—	184449,42	236091,23	—	—	—
н1998У	—	—	184446,12	236089,58	—	—	—
н1999У	—	—	184444,90	236088,51	—	—	—
н2000У	—	—	184428,94	236111,94	—	—	—
н2001У	—	—	184419,39	236106,82	—	—	—
н1988У	—	—	184437,31	236069,98	—	—	—
н1987У	—	—	184439,44	236071,29	—	—	—
н1986У	—	—	184451,03	236078,71	—	—	—

2. Сведения о частях границ уточняемого земельного участка с кадастровым номером 05:23:000013:569

Обозначение части границ		Горизонтальное проложение (S), м	Описание прохождения части границ	Сведения о согласовании местоположения границ(согласовано/спорное)
от т.	до т.			
1	2	3	4	5
н1986У	н1985У	4,71	—	—
н1985У	н1994У	0,84	—	—
н1994У	н1995У	8,42	—	—
н1995У	н1996У	14,15	—	—
н1996У	483	0,11	—	—
483	н1997У	8,99	—	—
н1997У	н1998У	3,69	—	—
н1998У	н1999У	1,62	—	—
н1999У	н2000У	28,35	—	—
н2000У	н2001У	10,84	—	—
н2001У	н1988У	40,97	—	—
н1988У	н1987У	2,50	—	—
н1987У	н1986У	13,76	—	—

КАРТА-ПЛАН ТЕРРИТОРИИ

Сведения об уточняемых земельных участках, необходимые для исправления реестровых ошибок
в сведениях о местоположении их границ

3. Характеристики уточняемого земельного участка с кадастровым номером 05:23:000013:569		
№ п/п	Наименование характеристик земельного участка	Значение характеристики
1	2	3
1.	Адрес земельного участка	Республика Дагестан, Ботлихский район, с.Шодрода, ул.Центральная, №65 а
1.1.	Сведения о местоположении земельного участка (при отсутствии адреса) в структурированном в соответствии с федеральной информационной адресной системой виде	—
1.2.	Дополнительные сведения о местоположении земельного участка	—
2.	Площадь земельного участка ± величина погрешности определения(вычисления) площади ($P \pm \Delta P$), м ²	730±10
3.	Формула, примененная для вычисления предельной погрешности определения площади земельного участка, с подставленными значениями и итоговые (вычисленные) значения (ΔP), м ²	$\Delta P = 3,5 \cdot M_t \cdot \sqrt{P_{\text{ДОК}}} = 3,5 \cdot 0,10 \cdot \sqrt{790} = 10$
4.	Площадь земельного участка согласно сведениям Единого государственного реестра недвижимости ($P_{\text{кад}}$), м ²	790
5.	Оценка расхождения P и $P_{\text{кад}}$ ($P - P_{\text{кад}}$), м ²	-60
6.	Предельный минимальный и максимальный размеры земельного участка ($P_{\text{мин}}$ и $P_{\text{макс}}$), м ²	—
7.	Кадастровый или иной государственный учетный номер (инвентарный) здания, сооружения, объекта незавершенного строительства, расположенного на земельном участке	—
8.	Вид (виды) разрешенного использования	для ведения личного подсобного хозяйства
8.1.	Дополнительные сведения об использовании земельного участка	—
9.	Сведения о земельных участках (землях общего пользования, территории общего пользования), посредством которых обеспечивается доступ	—
10.	Иные сведения	—
4. Пояснения к сведениям об уточняемом земельном участке с кадастровым номером 05:23:000013:569 :		
1.	—	
1. Сведения о характерных точках границ уточняемого земельного участка с кадастровым номером 05:23:000013:574		
Система координат МСК-05		Зона № 1

КАРТА-ПЛАН ТЕРРИТОРИИ

**Сведения об уточняемых земельных участках, необходимые для исправления реестровых ошибок
в сведениях о местоположении их границ**

Обозначение характерных точек границ	Координаты, м				Метод определения координат	Формулы, примененные для расчета средней квадратической погрешности определения координат характерных точек границ (M_i), с подставленными в такие формулы значениями и итоговые (вычисленные) значения M_i , м	Описание закрепления точки
	содержатся в Едином государственном реестре недвижимости		определены в результате выполнения комплексных кадастровых работ				
	X	Y	X	Y			
1	2	3	4	5	6	7	8
н2765У	—	—	184322,48	236283,19	—	—	—
н2759У	—	—	184323,23	236288,22	—	—	—
н2758У	—	—	184324,53	236297,19	—	—	—
н2766У	—	—	184314,03	236299,03	—	—	—
н2767У	—	—	184312,36	236284,35	—	—	—
н2765У	—	—	184322,48	236283,19	—	—	—
699	184321,65	236283,46	—	—	—	—	—
700	184323,42	236296,69	—	—	—	—	—
701	184314,34	236297,96	—	—	—	—	—
702	184313,24	236289,22	—	—	—	—	—
703	184315,76	236288,82	—	—	—	—	—
704	184315,34	236284,29	—	—	—	—	—

2. Сведения о частях границ уточняемого земельного участка с кадастровым номером 05:23:000013:574

Обозначение части границ		Горизонтальное проложение (S), м	Описание прохождения части границ	Сведения о согласовании местоположения границ(согласовано/спорное)
от т.	до т.			
1	2	3	4	5
н2765У	н2759У	5,09	—	—
н2759У	н2758У	9,06	—	—
н2758У	н2766У	10,66	—	—
н2766У	н2767У	14,77	—	—
н2767У	н2765У	10,19	—	—

КАРТА-ПЛАН ТЕРРИТОРИИ

Сведения об уточняемых земельных участках, необходимые для исправления реестровых ошибок
в сведениях о местоположении их границ

3. Характеристики уточняемого земельного участка с кадастровым номером 05:23:000013:574		
№ п/п	Наименование характеристик земельного участка	Значение характеристики
1	2	3
1.	Адрес земельного участка	Республика Дагестан, Ботлихский район, с.Шодрода, ул.Озерная, №23
1.1.	Сведения о местоположении земельного участка (при отсутствии адреса) в структурированном в соответствии с федеральной информационной адресной системой виде	—
1.2.	Дополнительные сведения о местоположении земельного участка	—
2.	Площадь земельного участка ± величина погрешности определения(вычисления) площади ($P \pm \Delta P$), м ²	151±4
3.	Формула, примененная для вычисления предельной погрешности определения площади земельного участка, с подставленными значениями и итоговые (вычисленные) значения (ΔP), м ²	$\Delta P = 3,5 \cdot M_t \cdot \sqrt{P_{\text{ДОК}}} = 3,5 \cdot 0,10 \cdot \sqrt{110} = 4$
4.	Площадь земельного участка согласно сведениям Единого государственного реестра недвижимости ($P_{\text{кад}}$), м ²	110
5.	Оценка расхождения P и $P_{\text{кад}}$ ($P - P_{\text{кад}}$), м ²	41
6.	Предельный минимальный и максимальный размеры земельного участка ($P_{\text{мин}}$ и $P_{\text{макс}}$), м ²	—
7.	Кадастровый или иной государственный учетный номер (инвентарный) здания, сооружения, объекта незавершенного строительства, расположенного на земельном участке	05:23:000013:577
8.	Вид (виды) разрешенного использования	Для ведения личного подсобного хозяйства
8.1.	Дополнительные сведения об использовании земельного участка	—
9.	Сведения о земельных участках (землях общего пользования, территории общего пользования), посредством которых обеспечивается доступ	—
10.	Иные сведения	—
4. Пояснения к сведениям об уточняемом земельном участке с кадастровым номером 05:23:000013:574 :		
1.	—	
1. Сведения о характерных точках границ уточняемого земельного участка с кадастровым номером 05:23:000013:575		
Система координат МСК-05		Зона № 1

КАРТА-ПЛАН ТЕРРИТОРИИ

**Сведения об уточняемых земельных участках, необходимые для исправления реестровых ошибок
в сведениях о местоположении их границ**

Обозначение характерных точек границ	Координаты, м				Метод определения координат	Формулы, примененные для расчета средней квадратической погрешности определения координат характерных точек границ (M_i), с подставленными в такие формулы значениями и итоговые (вычисленные) значения M_i , м	Описание закрепления точки
	содержатся в Едином государственном реестре недвижимости		определены в результате выполнения комплексных кадастровых работ				
	X	Y	X	Y			
1	2	3	4	5	6	7	8
н2922У	—	—	184372,09	236178,43	—	—	—
н2923У	—	—	184378,29	236181,90	—	—	—
н2924У	—	—	184376,01	236193,38	—	—	—
н2925У	—	—	184374,10	236202,32	—	—	—
н2926У	—	—	184366,80	236207,79	—	—	—
н2927У	—	—	184361,24	236213,53	—	—	—
н2928У	—	—	184357,14	236215,35	—	—	—
н2929У	—	—	184351,04	236215,99	—	—	—
н2930У	—	—	184345,75	236204,69	—	—	—
н2931У	—	—	184345,93	236189,37	—	—	—
н2932У	—	—	184345,02	236175,70	—	—	—
н2933У	—	—	184346,11	236170,96	—	—	—
н2934У	—	—	184347,66	236165,13	—	—	—
н2935У	—	—	184348,67	236165,40	—	—	—
н2936У	—	—	184360,42	236170,50	—	—	—
н2922У	—	—	184372,09	236178,43	—	—	—
734	184369,91	236177,05	—	—	—	—	—
735	184379,17	236182,52	—	—	—	—	—
736	184377,49	236186,14	—	—	—	—	—
737	184377,77	236191,31	—	—	—	—	—
738	184377,30	236195,04	—	—	—	—	—
739	184375,11	236194,80	—	—	—	—	—
740	184375,07	236195,54	—	—	—	—	—
741	184374,20	236195,23	—	—	—	—	—

КАРТА-ПЛАН ТЕРРИТОРИИ

**Сведения об уточняемых земельных участках, необходимые для исправления реестровых ошибок
в сведениях о местоположении их границ**

742	184372,22	236201,50	—	—	—	—	—
743	184373,04	236201,72	—	—	—	—	—
744	184374,68	236201,98	—	—	—	—	—
745	184374,59	236203,48	—	—	—	—	—
746	184372,29	236203,46	—	—	—	—	—
747	184371,80	236204,17	—	—	—	—	—
748	184371,31	236203,67	—	—	—	—	—
749	184370,59	236204,37	—	—	—	—	—
750	184371,21	236205,01	—	—	—	—	—
751	184367,97	236209,69	—	—	—	—	—
752	184360,68	236216,21	—	—	—	—	—
753	184354,95	236219,02	—	—	—	—	—
754	184351,87	236215,48	—	—	—	—	—
755	184352,42	236215,35	—	—	—	—	—
756	184352,17	236214,37	—	—	—	—	—
757	184351,20	236214,62	—	—	—	—	—
758	184346,86	236206,08	—	—	—	—	—
759	184345,89	236192,77	—	—	—	—	—
760	184345,77	236190,85	—	—	—	—	—
761	184346,31	236190,71	—	—	—	—	—
762	184346,06	236189,74	—	—	—	—	—
763	184345,71	236189,83	—	—	—	—	—
764	184345,06	236178,85	—	—	—	—	—
765	184346,68	236178,11	—	—	—	—	—
766	184345,73	236177,09	—	—	—	—	—
767	184345,09	236176,52	—	—	—	—	—
768	184345,20	236172,65	—	—	—	—	—
769	184349,52	236166,64	—	—	—	—	—
770	184360,98	236171,58	—	—	—	—	—
771	184350,47	236207,58	—	—	—	—	—
772	184350,71	236208,56	—	—	—	—	—

КАРТА-ПЛАН ТЕРРИТОРИИ

Сведения об уточняемых земельных участках, необходимые для исправления реестровых ошибок
в сведениях о местоположении их границ

773	184349,74	236208,80	—	—	—	—	—
774	184349,50	236207,83	—	—	—	—	—
775	184348,39	236199,15	—	—	—	—	—
776	184348,64	236200,13	—	—	—	—	—
777	184347,66	236200,37	—	—	—	—	—
778	184347,42	236199,40	—	—	—	—	—

2. Сведения о частях границ уточняемого земельного участка с кадастровым номером 05:23:000013:575

Обозначение части границ		Горизонтальное проложение (S), м	Описание прохождения части границ	Сведения о согласовании местоположения границ(согласовано/спорное)
от т.	до т.			
1	2	3	4	5
н2922У	н2923У	7,10	—	—
н2923У	н2924У	11,70	—	—
н2924У	н2925У	9,14	—	—
н2925У	н2926У	9,12	—	—
н2926У	н2927У	7,99	—	—
н2927У	н2928У	4,49	—	—
н2928У	н2929У	6,13	—	—
н2929У	н2930У	12,48	—	—
н2930У	н2931У	15,32	—	—
н2931У	н2932У	13,70	—	—
н2932У	н2933У	4,86	—	—
н2933У	н2934У	6,03	—	—
н2934У	н2935У	1,05	—	—
н2935У	н2936У	12,81	—	—
н2936У	н2922У	14,11	—	—

3. Характеристики уточняемого земельного участка с кадастровым номером 05:23:000013:575

№ п/п	Наименование характеристик земельного участка	Значение характеристики
1	2	3
1.	Адрес земельного участка	—

КАРТА-ПЛАН ТЕРРИТОРИИ

Сведения об уточняемых земельных участках, необходимые для исправления реестровых ошибок
в сведениях о местоположении их границ

1	2	3
1.1.	Сведения о местоположении земельного участка (при отсутствии адреса) в структурированном в соответствии с федеральной информационной адресной системой виде	Республика Дагестан, Ботлихский р-н, с. Шодрода, ул. Озерная, местность Озеро.
1.2.	Дополнительные сведения о местоположении земельного участка	—
2.	Площадь земельного участка \pm величина погрешности определения(вычисления) площади ($P \pm \Delta P$), м ²	1169 \pm 12
3.	Формула, примененная для вычисления предельной погрешности определения площади земельного участка, с подставленными значениями и итоговые (вычисленные) значения (ΔP), м ²	$\Delta P = 3,5 \cdot M_t \cdot \sqrt{P_{\text{док}}} = 3,5 \cdot 0,10 \cdot \sqrt{1178} = 12$
4.	Площадь земельного участка согласно сведениям Единого государственного реестра недвижимости ($P_{\text{кад}}$), м ²	1178
5.	Оценка расхождения P и $P_{\text{кад}}$ ($P - P_{\text{кад}}$), м ²	-9
6.	Предельный минимальный и максимальный размеры земельного участка ($P_{\text{мин}}$ и $P_{\text{макс}}$), м ²	—
7.	Кадастровый или иной государственный учетный номер (инвентарный) здания, сооружения, объекта незавершенного строительства, расположенного на земельном участке	—
8.	Вид (виды) разрешенного использования	Для культурного развития
8.1.	Дополнительные сведения об использовании земельного участка	—
9.	Сведения о земельных участках (землях общего пользования, территории общего пользования), посредством которых обеспечивается доступ	—
10.	Иные сведения	—

4. Пояснения к сведениям об уточняемом земельном участке с кадастровым номером 05:23:000013:575 :

1. —

1. Сведения о характерных точках границ уточняемого земельного участка с кадастровым номером 05:23:000013:579

Система координат МСК-05

Зона № 1

КАРТА-ПЛАН ТЕРРИТОРИИ

**Сведения об уточняемых земельных участках, необходимые для исправления реестровых ошибок
в сведениях о местоположении их границ**

Обозначение характерных точек границ	Координаты, м				Метод определения координат	Формулы, примененные для расчета средней квадратической погрешности определения координат характерных точек границ (M_i), с подставленными в такие формулы значениями и итоговые (вычисленные) значения M_i , м	Описание закрепления точки
	содержатся в Едином государственном реестре недвижимости		определены в результате выполнения комплексных кадастровых работ				
	X	Y	X	Y			
1	2	3	4	5	6	7	8
н309У	—	—	184528,90	236381,15	—	—	—
н310У	—	—	184532,21	236385,85	—	—	—
н311У	—	—	184535,25	236388,89	—	—	—
н312У	—	—	184538,57	236393,13	—	—	—
н313У	—	—	184541,71	236397,46	—	—	—
н314У	—	—	184545,30	236401,33	—	—	—
н315У	—	—	184539,44	236405,36	—	—	—
н316У	—	—	184534,89	236418,29	—	—	—
н317У	—	—	184530,92	236416,81	—	—	—
н318У	—	—	184525,76	236416,81	—	—	—
н319У	—	—	184522,72	236415,61	—	—	—
н320У	—	—	184518,58	236412,66	—	—	—
н321У	—	—	184514,34	236411,10	—	—	—
н322У	—	—	184509,27	236409,25	—	—	—
н323У	—	—	184505,58	236406,77	—	—	—
н324У	—	—	184500,61	236403,63	—	—	—
н325У	—	—	184495,35	236402,25	—	—	—
н326У	—	—	184490,13	236400,62	—	—	—
н327У	—	—	184492,19	236386,23	—	—	—
н295У	—	—	184494,27	236374,67	—	—	—
н294У	—	—	184501,92	236376,89	—	—	—
н293У	—	—	184505,16	236373,68	—	—	—
н328У	—	—	184513,42	236365,67	—	—	—
н329У	—	—	184516,00	236364,29	—	—	—

КАРТА-ПЛАН ТЕРРИТОРИИ

**Сведения об уточняемых земельных участках, необходимые для исправления реестровых ошибок
в сведениях о местоположении их границ**

н330У	—	—	184525,12	236374,79	—	—	—
н309У	—	—	184528,90	236381,15	—	—	—
80	184528,63	236367,28	—	—	—	—	—
81	184531,27	236372,90	—	—	—	—	—
82	184527,70	236390,17	—	—	—	—	—
83	184519,32	236407,86	—	—	—	—	—
84	184517,25	236410,27	—	—	—	—	—
85	184508,09	236406,34	—	—	—	—	—
86	184501,01	236401,87	—	—	—	—	—
87	184491,29	236398,49	—	—	—	—	—
88	184493,85	236385,54	—	—	—	—	—
89	184502,26	236375,83	—	—	—	—	—
90	184505,97	236377,29	—	—	—	—	—
91	184519,28	236359,61	—	—	—	—	—
92	184524,68	236355,81	—	—	—	—	—

2. Сведения о частях границ уточняемого земельного участка с кадастровым номером 05:23:000013:579

Обозначение части границ		Горизонтальное проложение (S), м	Описание прохождения части границ	Сведения о согласовании местоположения границ(согласовано/спорное)
от т.	до т.			
1	2	3	4	5
н309У	н310У	5,75	—	—
н310У	н311У	4,30	—	—
н311У	н312У	5,39	—	—
н312У	н313У	5,35	—	—
н313У	н314У	5,28	—	—
н314У	н315У	7,11	—	—
н315У	н316У	13,71	—	—
н316У	н317У	4,24	—	—
н317У	н318У	5,16	—	—
н318У	н319У	3,27	—	—
н319У	н320У	5,08	—	—
н320У	н321У	4,52	—	—
н321У	н322У	5,40	—	—

КАРТА-ПЛАН ТЕРРИТОРИИ

Сведения об уточняемых земельных участках, необходимые для исправления реестровых ошибок
в сведениях о местоположении их границ

н322У	н323У	4,45	—	—
н323У	н324У	5,88	—	—
н324У	н325У	5,44	—	—
н325У	н326У	5,47	—	—
н326У	н327У	14,54	—	—
н327У	н295У	11,75	—	—
н295У	н294У	7,97	—	—
н294У	н293У	4,56	—	—
н293У	н328У	11,51	—	—
н328У	н329У	2,93	—	—
н329У	н330У	13,91	—	—
н330У	н309У	7,40	—	—

3. Характеристики уточняемого земельного участка с кадастровым номером 05:23:000013:579

№ п/п	Наименование характеристик земельного участка	Значение характеристики
1	2	3
1.	Адрес земельного участка	Республика Дагестан, Ботлихский район, с.Шодрода, ул.Школьная, 28
1.1.	Сведения о местоположении земельного участка (при отсутствии адреса) в структурированном в соответствии с федеральной информационной адресной системой виде	—
1.2.	Дополнительные сведения о местоположении земельного участка	—
2.	Площадь земельного участка ± величина погрешности определения(вычисления) площади ($P \pm \Delta P$), м ²	1679±12
3.	Формула, примененная для вычисления предельной погрешности определения площади земельного участка, с подставленными значениями и итоговые (вычисленные) значения (ΔP), м ²	$\Delta P = 3,5 \cdot M_t \cdot \sqrt{P_{\text{Док}}} = 3,5 \cdot 0,10 \cdot \sqrt{1201} = 12$
4.	Площадь земельного участка согласно сведениям Единого государственного реестра недвижимости ($P_{\text{кад}}$), м ²	1201
5.	Оценка расхождения P и $P_{\text{кад}}$ ($P - P_{\text{кад}}$), м ²	478
6.	Предельный минимальный и максимальный размеры земельного участка ($P_{\text{мин}}$ и $P_{\text{макс}}$), м ²	—

КАРТА-ПЛАН ТЕРРИТОРИИ

Сведения об уточняемых земельных участках, необходимые для исправления реестровых ошибок
в сведениях о местоположении их границ

1	2	3
7.	Кадастровый или иной государственный учетный номер (инвентарный) здания, сооружения, объекта незавершенного строительства, расположенного на земельном участке	05:23:000013:588
8.	Вид (виды) разрешенного использования	Для ведения личного подсобного хозяйства
8.1.	Дополнительные сведения об использовании земельного участка	—
9.	Сведения о земельных участках (землях общего пользования, территории общего пользования), посредством которых обеспечивается доступ	—
10.	Иные сведения	—

4. Пояснения к сведениям об уточняемом земельном участке с кадастровым номером 05:23:000013:579 :

1. —

1. Сведения о характерных точках границ уточняемого земельного участка с кадастровым номером 05:23:000013:585

Система координат МСК-05

Зона № 1

Обозначение характерных точек границ	Координаты, м				Метод определения координат	Формулы, примененные для расчета средней квадратической погрешности определения координат характерных точек границ (M_i), с подставленными в такие формулы значениями и итоговые (вычисленные) значения M_i , м	Описание закрепления точки
	содержатся в Едином государственном реестре недвижимости		определены в результате выполнения комплексных кадастровых работ				
	X	Y	X	Y			
1	2	3	4	5	6	7	8
н612У	—	—	184251,07	236222,61	—	—	—
н611У	—	—	184250,64	236228,99	—	—	—
н2616У	—	—	184250,64	236230,20	—	—	—
н2617У	—	—	184237,51	236229,90	—	—	—
н2618У	—	—	184238,06	236222,12	—	—	—
н2619У	—	—	184241,34	236222,24	—	—	—
н612У	—	—	184251,07	236222,61	—	—	—
665	184250,78	236222,20	—	—	—	—	—
666	184252,55	236222,43	—	—	—	—	—

КАРТА-ПЛАН ТЕРРИТОРИИ

Сведения об уточняемых земельных участках, необходимые для исправления реестровых ошибок
в сведениях о местоположении их границ

667	184252,42	236228,89	—	—	—	—	—
668	184250,48	236228,83	—	—	—	—	—
669	184250,45	236230,07	—	—	—	—	—
670	184241,68	236229,87	—	—	—	—	—
671	184238,94	236230,73	—	—	—	—	—
672	184238,71	236222,14	—	—	—	—	—

2. Сведения о частях границ уточняемого земельного участка с кадастровым номером 05:23:000013:585

Обозначение части границ		Горизонтальное проложение (S), м	Описание прохождения части границ	Сведения о согласовании местоположения границ(согласовано/спорное)
от т.	до т.			
1	2	3	4	5
н612У	н611У	6,39	—	—
н611У	н2616У	1,21	—	—
н2616У	н2617У	13,13	—	—
н2617У	н2618У	7,80	—	—
н2618У	н2619У	3,28	—	—
н2619У	н612У	9,74	—	—

3. Характеристики уточняемого земельного участка с кадастровым номером 05:23:000013:585

№ п/п	Наименование характеристик земельного участка	Значение характеристики
1	2	3
1.	Адрес земельного участка	Республика Дагестан, Ботлихский р-н, с. Шодрода, ул. Озерная, № 7
1.1.	Сведения о местоположении земельного участка (при отсутствии адреса) в структурированном в соответствии с федеральной информационной адресной системой виде	—
1.2.	Дополнительные сведения о местоположении земельного участка	—
2.	Площадь земельного участка ± величина погрешности определения(вычисления) площади ($P \pm \Delta P$), м ²	100±4
3.	Формула, примененная для вычисления предельной погрешности определения площади земельного участка, с подставленными значениями и итоговые (вычисленные) значения (ΔP), м ²	$\Delta P = 3,5 \cdot M_t \cdot \sqrt{P_{\text{Док}}} = 3,5 \cdot 0,10 \cdot \sqrt{105} = 4$
4.	Площадь земельного участка согласно сведениям Единого государственного реестра недвижимости ($P_{\text{кад}}$), м ²	105

КАРТА-ПЛАН ТЕРРИТОРИИ

Сведения об уточняемых земельных участках, необходимые для исправления реестровых ошибок
в сведениях о местоположении их границ

1	2	3
5.	Оценка расхождения Р и Ркад (Р – Ркад), м ²	-5
6.	Предельный минимальный и максимальный размеры земельного участка (Рмин и Рмакс), м ²	—
7.	Кадастровый или иной государственный учетный номер (инвентарный) здания, сооружения, объекта незавершенного строительства, расположенного на земельном участке	05:23:000013:587
8.	Вид (виды) разрешенного использования	Для ведения личного подсобного хозяйства
8.1.	Дополнительные сведения об использовании земельного участка	—
9.	Сведения о земельных участках (землях общего пользования, территории общего пользования), посредством которых обеспечивается доступ	—
10.	Иные сведения	—

4. Пояснения к сведениям об уточняемом земельном участке с кадастровым номером 05:23:000013:585 :

1. —

1. Сведения о характерных точках границ уточняемого земельного участка с кадастровым номером 05:23:000013:594

Система координат МСК-05

Зона № 1

Обозначение характерных точек границ	Координаты, м				Метод определения координат	Формулы, примененные для расчета средней квадратической погрешности определения координат характерных точек границ (M _t), с подставленными в такие формулы значениями и итоговые (вычисленные) значения M _t , м	Описание закрепления точки
	содержатся в Едином государственном реестре недвижимости		определены в результате выполнения комплексных кадастровых работ				
	X	Y	X	Y			
1	2	3	4	5	6	7	8
н2002У	—	—	184544,78	236070,01	—	—	—
н2003У	—	—	184544,30	236072,52	—	—	—
н2004У	—	—	184546,81	236080,19	—	—	—
н2005У	—	—	184547,65	236089,89	—	—	—
н2006У	—	—	184547,29	236096,71	—	—	—
н2007У	—	—	184544,18	236108,68	—	—	—

КАРТА-ПЛАН ТЕРРИТОРИИ

**Сведения об уточняемых земельных участках, необходимые для исправления реестровых ошибок
в сведениях о местоположении их границ**

н2008У	—	—	184542,14	236115,75	—	—	—
н2009У	—	—	184537,95	236122,33	—	—	—
н2010У	—	—	184533,40	236127,60	—	—	—
н2011У	—	—	184521,19	236110,72	—	—	—
н2012У	—	—	184517,60	236103,78	—	—	—
н2013У	—	—	184513,05	236097,19	—	—	—
н2014У	—	—	184509,10	236093,60	—	—	—
н2015У	—	—	184501,43	236093,48	—	—	—
н2016У	—	—	184495,56	236090,48	—	—	—
н2017У	—	—	184507,06	236078,87	—	—	—
н2018У	—	—	184517,48	236074,56	—	—	—
н2019У	—	—	184516,16	236069,17	—	—	—
н2020У	—	—	184517,48	236066,06	—	—	—
н2021У	—	—	184529,57	236063,66	—	—	—
н2022У	—	—	184538,31	236064,14	—	—	—
н2002У	—	—	184544,78	236070,01	—	—	—
485	184522,68	236080,13	—	—	—	—	—
486	184527,07	236093,67	—	—	—	—	—
487	184513,35	236097,25	—	—	—	—	—
488	184509,12	236083,76	—	—	—	—	—

2. Сведения о частях границ уточняемого земельного участка с кадастровым номером 05:23:000013:594

Обозначение части границ		Горизонтальное проложение (S), м	Описание прохождения части границ	Сведения о согласовании местоположения границ(согласовано/спорное)
от т.	до т.			
1	2	3	4	5
н2002У	н2003У	2,56	—	—
н2003У	н2004У	8,07	—	—
н2004У	н2005У	9,74	—	—
н2005У	н2006У	6,83	—	—
н2006У	н2007У	12,37	—	—
н2007У	н2008У	7,36	—	—
н2008У	н2009У	7,80	—	—
н2009У	н2010У	6,96	—	—

КАРТА-ПЛАН ТЕРРИТОРИИ

Сведения об уточняемых земельных участках, необходимые для исправления реестровых ошибок
в сведениях о местоположении их границ

н2010У	н2011У	20,83	—	—
н2011У	н2012У	7,81	—	—
н2012У	н2013У	8,01	—	—
н2013У	н2014У	5,34	—	—
н2014У	н2015У	7,67	—	—
н2015У	н2016У	6,59	—	—
н2016У	н2017У	16,34	—	—
н2017У	н2018У	11,28	—	—
н2018У	н2019У	5,55	—	—
н2019У	н2020У	3,38	—	—
н2020У	н2021У	12,33	—	—
н2021У	н2022У	8,75	—	—
н2022У	н2002У	8,74	—	—

3. Характеристики уточняемого земельного участка с кадастровым номером 05:23:000013:594

№ п/п	Наименование характеристик земельного участка	Значение характеристики
1	2	3
1.	Адрес земельного участка	Республика Дагестан, Ботлихский р-н, с Шодрода, ул Центральная, 61
1.1.	Сведения о местоположении земельного участка (при отсутствии адреса) в структурированном в соответствии с федеральной информационной адресной системой виде	—
1.2.	Дополнительные сведения о местоположении земельного участка	—
2.	Площадь земельного участка ± величина погрешности определения(вычисления) площади ($P \pm \Delta P$), м ²	1808±5
3.	Формула, примененная для вычисления предельной погрешности определения площади земельного участка, с подставленными значениями и итоговые (вычисленные) значения (ΔP), м ²	$\Delta P = 3,5 \cdot M_t \cdot \sqrt{P_{\text{док}}} = 3,5 \cdot 0,10 \cdot \sqrt{200} = 5$
4.	Площадь земельного участка согласно сведениям Единого государственного реестра недвижимости ($P_{\text{кад}}$), м ²	200
5.	Оценка расхождения P и $P_{\text{кад}}$ ($P - P_{\text{кад}}$), м ²	1608
6.	Предельный минимальный и максимальный размеры земельного участка ($P_{\text{мин}}$ и $P_{\text{макс}}$), м ²	—

КАРТА-ПЛАН ТЕРРИТОРИИ

Сведения об уточняемых земельных участках, необходимые для исправления реестровых ошибок
в сведениях о местоположении их границ

1	2	3
7.	Кадастровый или иной государственный учетный номер (инвентарный) здания, сооружения, объекта незавершенного строительства, расположенного на земельном участке	05:23:000013:595
8.	Вид (виды) разрешенного использования	Для ведения личного подсобного хозяйства
8.1.	Дополнительные сведения об использовании земельного участка	—
9.	Сведения о земельных участках (землях общего пользования, территории общего пользования), посредством которых обеспечивается доступ	—
10.	Иные сведения	—

4. Пояснения к сведениям об уточняемом земельном участке с кадастровым номером 05:23:000013:594 :

1. —

1. Сведения о характерных точках границ уточняемого земельного участка с кадастровым номером 05:23:000013:596

Система координат МСК-05

Зона № 1

Обозначение характерных точек границ	Координаты, м				Метод определения координат	Формулы, примененные для расчета средней квадратической погрешности определения координат характерных точек границ (M_i), с подставленными в такие формулы значениями и итоговые (вычисленные) значения M_i , м	Описание закрепления точки
	содержатся в Едином государственном реестре недвижимости		определены в результате выполнения комплексных кадастровых работ				
	X	Y	X	Y			
1	2	3	4	5	6	7	8
885	184406,47	236338,07	184406,47	236338,07	—	—	—
399	184406,67	236343,10	184406,67	236343,10	—	—	—
398	184407,09	236353,31	—	—	—	—	—
397	184378,85	236355,04	—	—	—	—	—
н3571У	—	—	184407,02	236351,65	—	—	—
н1636У	—	—	184395,25	236352,53	—	—	—
н1635У	—	—	184378,70	236353,37	—	—	—
н1634У	—	—	184377,91	236344,77	—	—	—
396	184377,84	236344,04	184377,84	236344,04	—	—	—

КАРТА-ПЛАН ТЕРРИТОРИИ

Сведения об уточняемых земельных участках, необходимые для исправления реестровых ошибок
в сведениях о местоположении их границ

886	184377,65	236340,17	184377,65	236340,17	—	—	—
885	184406,47	236338,07	184406,47	236338,07	—	—	—
899	184380,93	236340,61	184380,93	236340,61	—	—	—
900	184380,83	236341,61	184380,83	236341,61	—	—	—
901	184379,83	236341,52	184379,83	236341,52	—	—	—
902	184379,93	236340,52	184379,93	236340,52	—	—	—
899	184380,93	236340,61	184380,93	236340,61	—	—	—
895	184387,55	236340,86	184387,55	236340,86	—	—	—
896	184387,50	236341,86	184387,50	236341,86	—	—	—
897	184386,50	236341,81	184386,50	236341,81	—	—	—
898	184386,55	236340,81	184386,55	236340,81	—	—	—
895	184387,55	236340,86	184387,55	236340,86	—	—	—
891	184396,39	236341,19	184396,39	236341,19	—	—	—
892	184396,37	236342,20	184396,37	236342,20	—	—	—
893	184395,37	236342,18	184395,37	236342,18	—	—	—
894	184395,38	236341,18	184395,38	236341,18	—	—	—
891	184396,39	236341,19	184396,39	236341,19	—	—	—
887	184404,11	236341,35	184404,11	236341,35	—	—	—
888	184405,12	236341,37	184405,12	236341,37	—	—	—
889	184405,10	236342,37	184405,10	236342,37	—	—	—
890	184404,10	236342,36	184404,10	236342,36	—	—	—
887	184404,11	236341,35	184404,11	236341,35	—	—	—

2. Сведения о частях границ уточняемого земельного участка с кадастровым номером 05:23:000013:596

Обозначение части границ		Горизонтальное положение (S), м	Описание прохождения части границ	Сведения о согласовании местоположения границ(согласовано/спорное)
от т.	до т.			
1	2	3	4	5
885	399	5,03	—	—
399	н3571У	8,56	—	—

КАРТА-ПЛАН ТЕРРИТОРИИ

Сведения об уточняемых земельных участках, необходимые для исправления реестровых ошибок
в сведениях о местоположении их границ

н3571У	н1636У	11,80	—	—
н1636У	н1635У	16,57	—	—
н1635У	н1634У	8,64	—	—
н1634У	396	0,73	—	—
396	886	3,87	—	—
886	885	28,90	—	—
899	900	1,00	—	—
900	901	1,00	—	—
901	902	1,00	—	—
902	899	1,00	—	—
895	896	1,00	—	—
896	897	1,00	—	—
897	898	1,00	—	—
898	895	1,00	—	—
891	892	1,01	—	—
892	893	1,00	—	—
893	894	1,00	—	—
894	891	1,01	—	—
887	888	1,01	—	—
888	889	1,00	—	—
889	890	1,00	—	—
890	887	1,01	—	—

3. Характеристики уточняемого земельного участка с кадастровым номером 05:23:000013:596

№ п/п	Наименование характеристик земельного участка	Значение характеристики
1	2	3
1.	Адрес земельного участка	Республика Дагестан, Ботлихский район, с.Шодрода, ул.Школьная

КАРТА-ПЛАН ТЕРРИТОРИИ

Сведения об уточняемых земельных участках, необходимые для исправления реестровых ошибок
в сведениях о местоположении их границ

1	2	3
1.1.	Сведения о местоположении земельного участка (при отсутствии адреса) в структурированном в соответствии с федеральной информационной адресной системой виде	—
1.2.	Дополнительные сведения о местоположении земельного участка	—
2.	Площадь земельного участка \pm величина погрешности определения(вычисления) площади ($P \pm \Delta P$), м ²	383 \pm 7
3.	Формула, примененная для вычисления предельной погрешности определения площади земельного участка, с подставленными значениями и итоговые (вычисленные) значения (ΔP), м ²	$\Delta P = 3,5 \cdot M_t \cdot \sqrt{P_{\text{док}}} = 3,5 \cdot 0,10 \cdot \sqrt{428} = 7$
4.	Площадь земельного участка согласно сведениям Единого государственного реестра недвижимости ($P_{\text{кад}}$), м ²	428
5.	Оценка расхождения P и $P_{\text{кад}}$ ($P - P_{\text{кад}}$), м ²	-45
6.	Предельный минимальный и максимальный размеры земельного участка ($P_{\text{мин}}$ и $P_{\text{макс}}$), м ²	—
7.	Кадастровый или иной государственный учетный номер (инвентарный) здания, сооружения, объекта незавершенного строительства, расположенного на земельном участке	05:23:000013:603
8.	Вид (виды) разрешенного использования	Объекты культурно-досуговой деятельности
8.1.	Дополнительные сведения об использовании земельного участка	—
9.	Сведения о земельных участках (землях общего пользования, территории общего пользования), посредством которых обеспечивается доступ	—
10.	Иные сведения	—

4. Пояснения к сведениям об уточняемом земельном участке с кадастровым номером 05:23:000013:596 :

1. —

1. Сведения о характерных точках границ уточняемого земельного участка с кадастровым номером 05:23:000013:602

Система координат МСК-05

Зона № 1

КАРТА-ПЛАН ТЕРРИТОРИИ

**Сведения об уточняемых земельных участках, необходимые для исправления реестровых ошибок
в сведениях о местоположении их границ**

Обозначение характерных точек границ	Координаты, м				Метод определения координат	Формулы, примененные для расчета средней квадратической погрешности определения координат характерных точек границ (M_i), с подставленными в такие формулы значениями и итоговые (вычисленные) значения M_i , м	Описание закрепления точки
	содержатся в Едином государственном реестре недвижимости		определены в результате выполнения комплексных кадастровых работ				
	X	Y	X	Y			
1	2	3	4	5	6	7	8
н1540У	—	—	184102,40	237178,12	—	—	—
н1541У	—	—	184106,68	237182,06	—	—	—
н1542У	—	—	184118,15	237182,40	—	—	—
н1543У	—	—	184123,29	237181,03	—	—	—
н1544У	—	—	184126,89	237185,66	—	—	—
н1545У	—	—	184115,76	237190,79	—	—	—
н1546У	—	—	184108,56	237194,22	—	—	—
н1547У	—	—	184102,57	237197,99	—	—	—
н1548У	—	—	184095,20	237202,96	—	—	—
н1549У	—	—	184095,03	237203,13	—	—	—
н1550У	—	—	184084,58	237210,66	—	—	—
н1551У	—	—	184077,64	237216,52	—	—	—
н1552У	—	—	184063,52	237189,52	—	—	—
н1553У	—	—	184067,79	237188,05	—	—	—
н1554У	—	—	184070,71	237184,28	—	—	—
н1555У	—	—	184073,96	237183,26	—	—	—
н1556У	—	—	184079,78	237183,94	—	—	—
н1557У	—	—	184088,35	237183,43	—	—	—
н1558У	—	—	184094,69	237181,20	—	—	—
н1540У	—	—	184102,40	237178,12	—	—	—
368	184119,84	237172,97	—	—	—	—	—
369	184123,49	237188,41	—	—	—	—	—
370	184097,28	237197,92	—	—	—	—	—
371	184098,40	237199,63	—	—	—	—	—

КАРТА-ПЛАН ТЕРРИТОРИИ

**Сведения об уточняемых земельных участках, необходимые для исправления реестровых ошибок
в сведениях о местоположении их границ**

372	184090,01	237206,06	—	—	—	—	—
373	184077,17	237214,99	—	—	—	—	—
374	184066,45	237195,37	—	—	—	—	—
375	184084,03	237186,90	—	—	—	—	—
376	184102,80	237178,54	—	—	—	—	—

2. Сведения о частях границ уточняемого земельного участка с кадастровым номером 05:23:000013:602

Обозначение части границ		Горизонтальное проложение (S), м	Описание прохождения части границ	Сведения о согласовании местоположения границ(согласовано/спорное)
от т.	до т.			
1	2	3	4	5
н1540У	н1541У	5,82	—	—
н1541У	н1542У	11,48	—	—
н1542У	н1543У	5,32	—	—
н1543У	н1544У	5,86	—	—
н1544У	н1545У	12,26	—	—
н1545У	н1546У	7,98	—	—
н1546У	н1547У	7,08	—	—
н1547У	н1548У	8,89	—	—
н1548У	н1549У	0,24	—	—
н1549У	н1550У	12,88	—	—
н1550У	н1551У	9,08	—	—
н1551У	н1552У	30,47	—	—
н1552У	н1553У	4,52	—	—
н1553У	н1554У	4,77	—	—
н1554У	н1555У	3,41	—	—
н1555У	н1556У	5,86	—	—
н1556У	н1557У	8,59	—	—
н1557У	н1558У	6,72	—	—
н1558У	н1540У	8,30	—	—

КАРТА-ПЛАН ТЕРРИТОРИИ

Сведения об уточняемых земельных участках, необходимые для исправления реестровых ошибок
в сведениях о местоположении их границ

3. Характеристики уточняемого земельного участка с кадастровым номером 05:23:000013:602		
№ п/п	Наименование характеристик земельного участка	Значение характеристики
1	2	3
1.	Адрес земельного участка	Респ. Республика Дагестан, Ботлихский р-н., с. Шодрода, ул. Центральная, № 1
1.1.	Сведения о местоположении земельного участка (при отсутствии адреса) в структурированном в соответствии с федеральной информационной адресной системой виде	—
1.2.	Дополнительные сведения о местоположении земельного участка	—
2.	Площадь земельного участка ± величина погрешности определения(вычисления) площади ($P \pm \Delta P$), м ²	1093±11
3.	Формула, примененная для вычисления предельной погрешности определения площади земельного участка, с подставленными значениями и итоговые (вычисленные) значения (ΔP), м ²	$\Delta P = 3,5 \cdot M_t \cdot \sqrt{P_{\text{ДОК}}} = 3,5 \cdot 0,10 \cdot \sqrt{1001} = 11$
4.	Площадь земельного участка согласно сведениям Единого государственного реестра недвижимости ($P_{\text{кад}}$), м ²	1001
5.	Оценка расхождения P и $P_{\text{кад}}$ ($P - P_{\text{кад}}$), м ²	92
6.	Предельный минимальный и максимальный размеры земельного участка ($P_{\text{мин}}$ и $P_{\text{макс}}$), м ²	—
7.	Кадастровый или иной государственный учетный номер (инвентарный) здания, сооружения, объекта незавершенного строительства, расположенного на земельном участке	—
8.	Вид (виды) разрешенного использования	Под индивидуальное жилищное строительство
8.1.	Дополнительные сведения об использовании земельного участка	—
9.	Сведения о земельных участках (землях общего пользования, территории общего пользования), посредством которых обеспечивается доступ	—
10.	Иные сведения	—
4. Пояснения к сведениям об уточняемом земельном участке с кадастровым номером 05:23:000013:602 :		
1.	—	
1. Сведения о характерных точках границ уточняемого земельного участка с кадастровым номером 05:23:000013:606		
Система координат МСК-05		Зона № 1

КАРТА-ПЛАН ТЕРРИТОРИИ

**Сведения об уточняемых земельных участках, необходимые для исправления реестровых ошибок
в сведениях о местоположении их границ**

Обозначение характерных точек границ	Координаты, м				Метод определения координат	Формулы, примененные для расчета средней квадратической погрешности определения координат характерных точек границ (M_i), с подставленными в такие формулы значениями и итоговые (вычисленные) значения M_i , м	Описание закрепления точки
	содержатся в Едином государственном реестре недвижимости		определены в результате выполнения комплексных кадастровых работ				
	X	Y	X	Y			
1	2	3	4	5	6	7	8
н2094У	—	—	184417,03	235889,57	—	—	—
н2095У	—	—	184423,79	235893,78	—	—	—
н2087У	—	—	184430,40	235913,48	—	—	—
н2096У	—	—	184394,55	235914,93	—	—	—
н2097У	—	—	184378,25	235913,65	—	—	—
н2098У	—	—	184373,92	235900,17	—	—	—
н2099У	—	—	184374,88	235890,77	—	—	—
н2094У	—	—	184417,03	235889,57	—	—	—
532	184422,47	235890,09	—	—	—	—	—
533	184431,26	235917,05	—	—	—	—	—
534	184381,71	235918,13	—	—	—	—	—
535	184377,44	235908,69	—	—	—	—	—
536	184374,94	235892,38	—	—	—	—	—
537	184409,90	235891,36	—	—	—	—	—

2. Сведения о частях границ уточняемого земельного участка с кадастровым номером 05:23:000013:606

Обозначение части границ		Горизонтальное проложение (S), м	Описание прохождения части границ	Сведения о согласовании местоположения границ(согласовано/спорное)
от т.	до т.			
1	2	3	4	5
н2094У	н2095У	7,96	—	—
н2095У	н2087У	20,78	—	—
н2087У	н2096У	35,88	—	—
н2096У	н2097У	16,35	—	—
н2097У	н2098У	14,16	—	—

КАРТА-ПЛАН ТЕРРИТОРИИ

Сведения об уточняемых земельных участках, необходимые для исправления реестровых ошибок
в сведениях о местоположении их границ

н2098У	н2099У	9,45	—	—
н2099У	н2094У	42,17	—	—

3. Характеристики уточняемого земельного участка с кадастровым номером 05:23:000013:606

№ п/п	Наименование характеристик земельного участка	Значение характеристики
1	2	3
1.	Адрес земельного участка	Республика Дагестан, Ботлихский р-н, с. Шодрода, ул. Центральная, 49 "Б"
1.1.	Сведения о местоположении земельного участка (при отсутствии адреса) в структурированном в соответствии с федеральной информационной адресной системой виде	—
1.2.	Дополнительные сведения о местоположении земельного участка	—
2.	Площадь земельного участка ± величина погрешности определения (вычисления) площади ($P \pm \Delta P$), м ²	1223±13
3.	Формула, примененная для вычисления предельной погрешности определения площади земельного участка, с подставленными значениями и итоговые (вычисленные) значения (ΔP), м ²	$\Delta P = 3,5 \cdot M_t \cdot \sqrt{P_{\text{док}}} = 3,5 \cdot 0,10 \cdot \sqrt{1300} = 13$
4.	Площадь земельного участка согласно сведениям Единого государственного реестра недвижимости ($P_{\text{кад}}$), м ²	1300
5.	Оценка расхождения P и $P_{\text{кад}}$ ($P - P_{\text{кад}}$), м ²	-77
6.	Предельный минимальный и максимальный размеры земельного участка ($P_{\text{мин}}$ и $P_{\text{макс}}$), м ²	—
7.	Кадастровый или иной государственный учетный номер (инвентарный) здания, сооружения, объекта незавершенного строительства, расположенного на земельном участке	—
8.	Вид (виды) разрешенного использования	Для ведения личного подсобного хозяйства
8.1.	Дополнительные сведения об использовании земельного участка	—
9.	Сведения о земельных участках (землях общего пользования, территории общего пользования), посредством которых обеспечивается доступ	—
10.	Иные сведения	—

4. Пояснения к сведениям об уточняемом земельном участке с кадастровым номером 05:23:000013:606 :

1.	—
----	---

КАРТА-ПЛАН ТЕРРИТОРИИ

**Сведения об уточняемых земельных участках, необходимые для исправления реестровых ошибок
в сведениях о местоположении их границ**

1. Сведения о характерных точках границ уточняемого земельного участка с кадастровым номером 05:23:000013:607

Система координат МСК-05

Зона № 1

Обозначение характерных точек границ	Координаты, м				Метод определения координат	Формулы, примененные для расчета средней квадратической погрешности определения координат характерных точек границ (M_t), с подставленными в такие формулы значениями и итоговые (вычисленные) значения M_t , м	Описание закрепления точки
	содержатся в Едином государственном реестре недвижимости		определены в результате выполнения комплексных кадастровых работ				
	X	Y	X	Y			
1	2	3	4	5	6	7	8
н2080У	—	—	184481,90	235913,09	—	—	—
н2081У	—	—	184482,49	235926,88	—	—	—
н2082У	—	—	184477,78	235933,20	—	—	—
н2083У	—	—	184472,75	235938,87	—	—	—
н2084У	—	—	184465,15	235947,11	—	—	—
н2085У	—	—	184461,72	235949,79	—	—	—
520	184440,44	235944,59	184440,44	235944,59	—	—	—
521	184435,28	235943,82	—	—	—	—	—
522	184431,47	235916,95	—	—	—	—	—
523	184450,45	235916,44	—	—	—	—	—
524	184469,89	235913,86	—	—	—	—	—
512	184480,98	235913,00	—	—	—	—	—
513	184482,18	235927,34	—	—	—	—	—
514	184478,47	235930,90	—	—	—	—	—
515	184477,02	235932,81	—	—	—	—	—
516	184473,87	235938,92	—	—	—	—	—
517	184464,28	235948,25	—	—	—	—	—
518	184454,40	235946,23	—	—	—	—	—
519	184443,37	235945,68	—	—	—	—	—
н2086У	—	—	184435,34	235942,56	—	—	—
н2087У	—	—	184430,40	235913,48	—	—	—

КАРТА-ПЛАН ТЕРРИТОРИИ

Сведения об уточняемых земельных участках, необходимые для исправления реестровых ошибок
в сведениях о местоположении их границ

н2088У	—	—	184444,11	235913,76	—	—	—
н2089У	—	—	184469,45	235914,05	—	—	—
н2080У	—	—	184481,90	235913,09	—	—	—

2. Сведения о частях границ уточняемого земельного участка с кадастровым номером 05:23:000013:607

Обозначение части границ		Горизонтальное проложение (S), м	Описание прохождения части границ	Сведения о согласовании местоположения границ(согласовано/спорное)
от т.	до т.			
1	2	3	4	5
н2080У	н2081У	13,80	—	—
н2081У	н2082У	7,88	—	—
н2082У	н2083У	7,58	—	—
н2083У	н2084У	11,21	—	—
н2084У	н2085У	4,35	—	—
н2085У	520	21,91	—	—
520	н2086У	5,49	—	—
н2086У	н2087У	29,50	—	—
н2087У	н2088У	13,71	—	—
н2088У	н2089У	25,34	—	—
н2089У	н2080У	12,49	—	—

3. Характеристики уточняемого земельного участка с кадастровым номером 05:23:000013:607

№ п/п	Наименование характеристик земельного участка	Значение характеристики
1	2	3
1.	Адрес земельного участка	Республика Дагестан, Ботлихский р-н, с. Шодрода, ул. Центральная, 49
1.1.	Сведения о местоположении земельного участка (при отсутствии адреса) в структурированном в соответствии с федеральной информационной адресной системой виде	—
1.2.	Дополнительные сведения о местоположении земельного участка	—
2.	Площадь земельного участка ± величина погрешности определения(вычисления) площади ($P \pm \Delta P$), м ²	1461±13

КАРТА-ПЛАН ТЕРРИТОРИИ

Сведения об уточняемых земельных участках, необходимые для исправления реестровых ошибок
в сведениях о местоположении их границ

1	2	3
3.	Формула, примененная для вычисления предельной погрешности определения площади земельного участка, с подставленными значениями и итоговые (вычисленные) значения (ΔP), м ²	$\Delta P = 3,5 \cdot M_t \cdot \sqrt{P_{\text{ДОК}}} = 3,5 \cdot 0,10 \cdot \sqrt{1350} = 13$
4.	Площадь земельного участка согласно сведениям Единого государственного реестра недвижимости ($P_{\text{кад}}$), м ²	1350
5.	Оценка расхождения P и $P_{\text{кад}}$ ($P - P_{\text{кад}}$), м ²	111
6.	Предельный минимальный и максимальный размеры земельного участка ($P_{\text{мин}}$ и $P_{\text{макс}}$), м ²	—
7.	Кадастровый или иной государственный учетный номер (инвентарный) здания, сооружения, объекта незавершенного строительства, расположенного на земельном участке	05:23:000013:609, 05:23:000013:610
8.	Вид (виды) разрешенного использования	Для ведения личного подсобного хозяйства
8.1.	Дополнительные сведения об использовании земельного участка	—
9.	Сведения о земельных участках (землях общего пользования, территории общего пользования), посредством которых обеспечивается доступ	—
10.	Иные сведения	—

4. Пояснения к сведениям об уточняемом земельном участке с кадастровым номером 05:23:000013:607 :

1. —

1. Сведения о характерных точках границ уточняемого земельного участка с кадастровым номером 05:23:000013:608

Система координат МСК-05

Зона № 1

Обозначение характерных точек границ	Координаты, м				Метод определения координат	Формулы, примененные для расчета средней квадратической погрешности определения координат характерных точек границ (M_t), с подставленными в такие формулы значениями и итоговые (вычисленные) значения M_t , м	Описание закрепления точки
	содержатся в Едином государственном реестре недвижимости		определены в результате выполнения комплексных кадастровых работ				
	X	Y	X	Y			
1	2	3	4	5	6	7	8
н3136У	—	—	184134,40	235598,26	—	—	—
н3137У	—	—	184146,31	235613,75	—	—	—

КАРТА-ПЛАН ТЕРРИТОРИИ

**Сведения об уточняемых земельных участках, необходимые для исправления реестровых ошибок
в сведениях о местоположении их границ**

н3138У	—	—	184149,89	235619,13	—	—	—
н3139У	—	—	184152,07	235622,08	—	—	—
н3140У	—	—	184144,26	235624,00	—	—	—
н3141У	—	—	184132,35	235627,07	—	—	—
н3142У	—	—	184123,65	235630,91	—	—	—
н3143У	—	—	184116,35	235632,06	—	—	—
846	184087,20	235589,09	184087,20	235589,09	—	—	—
847	184083,78	235588,34	—	—	—	—	—
848	184074,85	235586,61	—	—	—	—	—
849	184062,73	235584,20	—	—	—	—	—
835	184063,38	235582,63	—	—	—	—	—
836	184118,58	235585,06	—	—	—	—	—
837	184102,90	235584,60	—	—	—	—	—
838	184123,01	235587,10	—	—	—	—	—
839	184125,65	235590,45	—	—	—	—	—
840	184139,17	235606,19	—	—	—	—	—
841	184144,67	235612,68	—	—	—	—	—
842	184150,38	235621,03	—	—	—	—	—
843	184116,49	235631,39	—	—	—	—	—
844	184101,96	235610,22	—	—	—	—	—
845	184091,66	235595,49	—	—	—	—	—
н3144У	—	—	184062,96	235583,79	—	—	—
н3145У	—	—	184063,34	235583,15	—	—	—
н3146У	—	—	184076,02	235583,54	—	—	—
н3147У	—	—	184093,94	235584,82	—	—	—
н3148У	—	—	184108,54	235585,20	—	—	—
н3149У	—	—	184118,52	235585,71	—	—	—
н3150У	—	—	184123,39	235586,10	—	—	—
н3151У	—	—	184124,54	235587,76	—	—	—
н3136У	—	—	184134,40	235598,26	—	—	—

КАРТА-ПЛАН ТЕРРИТОРИИ**Сведения об уточняемых земельных участках, необходимые для исправления реестровых ошибок
в сведениях о местоположении их границ****2. Сведения о частях границ уточняемого земельного участка с кадастровым номером 05:23:000013:608**

Обозначение части границ		Горизонтальное положение (S), м	Описание прохождения части границ	Сведения о согласовании местоположения границ(согласовано/спорное)
от т.	до т.			
1	2	3	4	5
н3136У	н3137У	19,54	—	—
н3137У	н3138У	6,46	—	—
н3138У	н3139У	3,67	—	—
н3139У	н3140У	8,04	—	—
н3140У	н3141У	12,30	—	—
н3141У	н3142У	9,51	—	—
н3142У	н3143У	7,39	—	—
н3143У	846	51,92	—	—
846	н3144У	24,81	—	—
н3144У	н3145У	0,74	—	—
н3145У	н3146У	12,69	—	—
н3146У	н3147У	17,97	—	—
н3147У	н3148У	14,60	—	—
н3148У	н3149У	9,99	—	—
н3149У	н3150У	4,89	—	—
н3150У	н3151У	2,02	—	—
н3151У	н3136У	14,40	—	—

3. Характеристики уточняемого земельного участка с кадастровым номером 05:23:000013:608

№ п/п	Наименование характеристик земельного участка	Значение характеристики
1	2	3
1.	Адрес земельного участка	—
1.1.	Сведения о местоположении земельного участка (при отсутствии адреса) в структурированном в соответствии с федеральной информационной адресной системой виде	Республика Дагестан, Ботлихский р-н, с. Шодрода
1.2.	Дополнительные сведения о местоположении земельного участка	—
2.	Площадь земельного участка ± величина погрешности определения(вычисления) площади ($P \pm \Delta P$), м ²	1788±15

КАРТА-ПЛАН ТЕРРИТОРИИ

Сведения об уточняемых земельных участках, необходимые для исправления реестровых ошибок
в сведениях о местоположении их границ

1	2	3
3.	Формула, примененная для вычисления предельной погрешности определения площади земельного участка, с подставленными значениями и итоговые (вычисленные) значения (ΔP), м ²	$\Delta P = 3,5 \cdot M_t \cdot \sqrt{P_{\text{ДОК}}} = 3,5 \cdot 0,10 \cdot \sqrt{1720} = 15$
4.	Площадь земельного участка согласно сведениям Единого государственного реестра недвижимости ($P_{\text{кад}}$), м ²	1720
5.	Оценка расхождения P и $P_{\text{кад}}$ ($P - P_{\text{кад}}$), м ²	68
6.	Предельный минимальный и максимальный размеры земельного участка ($P_{\text{мин}}$ и $P_{\text{макс}}$), м ²	—
7.	Кадастровый или иной государственный учетный номер (инвентарный) здания, сооружения, объекта незавершенного строительства, расположенного на земельном участке	05:23:000013:611
8.	Вид (виды) разрешенного использования	Для ведения личного подсобного хозяйства
8.1.	Дополнительные сведения об использовании земельного участка	—
9.	Сведения о земельных участках (землях общего пользования, территории общего пользования), посредством которых обеспечивается доступ	—
10.	Иные сведения	—

4. Пояснения к сведениям об уточняемом земельном участке с кадастровым номером 05:23:000013:608 :

1.	—
----	---

1. Сведения о характерных точках границ уточняемого земельного участка с кадастровым номером 05:23:000013:612

Система координат МСК-05					Зона № 1		
Обозначение характерных точек границ	Координаты, м				Метод определения координат	Формулы, примененные для расчета средней квадратической погрешности определения координат характерных точек границ (M_t), с подставленными в такие формулы значениями и итоговые (вычисленные) значения M_t , м	Описание закрепления точки
	содержатся в Едином государственном реестре недвижимости		определены в результате выполнения комплексных кадастровых работ				
	X	Y	X	Y			
1	2	3	4	5	6	7	8
431	184460,25	236199,89	184460,25	236199,89	—	—	—
432	184455,17	236210,21	—	—	—	—	—

КАРТА-ПЛАН ТЕРРИТОРИИ

Сведения об уточняемых земельных участках, необходимые для исправления реестровых ошибок
в сведениях о местоположении их границ

433	184453,70	236213,67	—	—	—	—	—
434	184454,03	236213,87	—	—	—	—	—
435	184450,63	236221,44	—	—	—	—	—
436	184444,43	236218,78	—	—	—	—	—
437	184441,61	236216,26	—	—	—	—	—
438	184444,33	236211,08	—	—	—	—	—
439	184438,19	236206,50	—	—	—	—	—
440	184441,59	236203,01	—	—	—	—	—
441	184450,81	236192,71	—	—	—	—	—
н1910У	—	—	184456,57	236207,68	—	—	—
н1911У	—	—	184455,75	236209,66	—	—	—
н1912У	—	—	184453,93	236213,68	—	—	—
н1913У	—	—	184454,39	236214,10	—	—	—
н1914У	—	—	184450,63	236222,19	—	—	—
н1915У	—	—	184440,86	236217,42	—	—	—
н1916У	—	—	184444,44	236211,92	—	—	—
н1851У	—	—	184437,42	236206,49	—	—	—
н1850У	—	—	184441,30	236202,91	—	—	—
н1849У	—	—	184444,87	236199,18	—	—	—
н1848У	—	—	184451,04	236192,85	—	—	—
442	184454,48	236196,25	184454,48	236196,25	—	—	—
431	184460,25	236199,89	184460,25	236199,89	—	—	—

2. Сведения о частях границ уточняемого земельного участка с кадастровым номером 05:23:000013:612

Обозначение части границ		Горизонтальное проложение (S), м	Описание прохождения части границ	Сведения о согласовании местоположения границ(согласовано/спорное)
от т.	до т.			
1	2	3	4	5
431	н1910У	8,62	—	—
н1910У	н1911У	2,14	—	—
н1911У	н1912У	4,41	—	—
н1912У	н1913У	0,62	—	—
н1913У	н1914У	8,92	—	—
н1914У	н1915У	10,87	—	—

КАРТА-ПЛАН ТЕРРИТОРИИ

Сведения об уточняемых земельных участках, необходимые для исправления реестровых ошибок
в сведениях о местоположении их границ

н1915У	н1916У	6,56	—	—
н1916У	н1851У	8,87	—	—
н1851У	н1850У	5,28	—	—
н1850У	н1849У	5,16	—	—
н1849У	н1848У	8,84	—	—
н1848У	442	4,84	—	—
442	431	6,82	—	—

3. Характеристики уточняемого земельного участка с кадастровым номером 05:23:000013:612

№ п/п	Наименование характеристик земельного участка	Значение характеристики
1	2	3
1.	Адрес земельного участка	368980, Республика Дагестан, Район Ботлихский, Село Шодрода, ул. Центральная,81
1.1.	Сведения о местоположении земельного участка (при отсутствии адреса) в структурированном в соответствии с федеральной информационной адресной системой виде	—
1.2.	Дополнительные сведения о местоположении земельного участка	—
2.	Площадь земельного участка ± величина погрешности определения(вычисления) площади ($P \pm \Delta P$), м ²	342±6
3.	Формула, примененная для вычисления предельной погрешности определения площади земельного участка, с подставленными значениями и итоговые (вычисленные) значения (ΔP), м ²	$\Delta P = 3,5 \cdot M_t \cdot \sqrt{P_{\text{Док}}} = 3,5 \cdot 0,10 \cdot \sqrt{325} = 6$
4.	Площадь земельного участка согласно сведениям Единого государственного реестра недвижимости ($P_{\text{кад}}$), м ²	325
5.	Оценка расхождения P и $P_{\text{кад}}$ ($P - P_{\text{кад}}$), м ²	17
6.	Предельный минимальный и максимальный размеры земельного участка ($P_{\text{мин}}$ и $P_{\text{макс}}$), м ²	—
7.	Кадастровый или иной государственный учетный номер (инвентарный) здания, сооружения, объекта незавершенного строительства, расположенного на земельном участке	05:23:000013:615
8.	Вид (виды) разрешенного использования	Для ведения личного подсобного хозяйства
8.1.	Дополнительные сведения об использовании земельного участка	—

КАРТА-ПЛАН ТЕРРИТОРИИ

Сведения об уточняемых земельных участках, необходимые для исправления реестровых ошибок
в сведениях о местоположении их границ

1	2	3
9.	Сведения о земельных участках (землях общего пользования, территории общего пользования), посредством которых обеспечивается доступ	—
10.	Иные сведения	—

4. Пояснения к сведениям об уточняемом земельном участке с кадастровым номером 05:23:000013:612 :

1. —

1. Сведения о характерных точках границ уточняемого земельного участка с кадастровым номером 05:23:000013:620

Система координат МСК-05

Зона № 1

Обозначение характерных точек границ	Координаты, м				Метод определения координат	Формулы, примененные для расчета средней квадратической погрешности определения координат характерных точек границ (M _i), с подставленными в такие формулы значениями и итоговые (вычисленные) значения M _i , м	Описание закрепления точки
	содержатся в Едином государственном реестре недвижимости		определены в результате выполнения комплексных кадастровых работ				
	X	Y	X	Y			
1	2	3	4	5	6	7	8
н527У	—	—	184450,92	236729,46	—	—	—
н528У	—	—	184451,57	236731,69	—	—	—
н529У	—	—	184452,42	236736,15	—	—	—
139	184456,73	236741,73	184456,73	236741,73	—	—	—
140	184453,30	236748,48	—	—	—	—	—
н530У	—	—	184451,26	236751,48	—	—	—
141	184446,01	236759,20	184446,01	236759,20	—	—	—
142	184447,94	236761,78	184447,94	236761,78	—	—	—
143	184453,30	236764,99	184453,30	236764,99	—	—	—
144	184470,67	236774,86	184470,67	236774,86	—	—	—
145	184467,24	236780,32	184467,24	236780,32	—	—	—
146	184450,30	236771,00	184450,30	236771,00	—	—	—
н531У	—	—	184441,04	236763,21	—	—	—
147	184436,79	236759,63	184436,79	236759,63	—	—	—

КАРТА-ПЛАН ТЕРРИТОРИИ

Сведения об уточняемых земельных участках, необходимые для исправления реестровых ошибок
в сведениях о местоположении их границ

148	184431,57	236750,49	—	—	—	—	—
149	184424,97	236742,51	—	—	—	—	—
н532У	—	—	184426,90	236745,57	—	—	—
н533У	—	—	184422,77	236740,62	—	—	—
150	184419,21	236737,55	184419,21	236737,55	—	—	—
151	184411,49	236736,90	184411,49	236736,90	—	—	—
152	184403,11	236740,86	184403,11	236740,86	—	—	—
153	184399,92	236748,27	—	—	—	—	—
154	184401,05	236768,50	—	—	—	—	—
155	184385,51	236770,43	—	—	—	—	—
н534У	—	—	184400,35	236749,51	—	—	—
н535У	—	—	184400,18	236754,82	—	—	—
н536У	—	—	184403,77	236763,56	—	—	—
н537У	—	—	184405,66	236768,35	—	—	—
н538У	—	—	184397,78	236771,78	—	—	—
н539У	—	—	184389,21	236772,29	—	—	—
н540У	—	—	184378,76	236772,29	—	—	—
н541У	—	—	184379,45	236765,44	—	—	—
н542У	—	—	184380,65	236756,70	—	—	—
н543У	—	—	184380,30	236750,71	—	—	—
н544У	—	—	184380,30	236744,54	—	—	—
н545У	—	—	184380,30	236739,23	—	—	—
н546У	—	—	184378,93	236733,58	—	—	—
н547У	—	—	184378,40	236731,45	—	—	—
156	184384,54	236731,38	184384,54	236731,38	—	—	—
137	184448,90	236729,59	184448,90	236729,59	—	—	—
138	184451,70	236736,05	—	—	—	—	—
н527У	—	—	184450,92	236729,46	—	—	—

2. Сведения о частях границ уточняемого земельного участка с кадастровым номером 05:23:000013:620

Обозначение части границ		Горизонтальное проложение (S), м	Описание прохождения части границ	Сведения о согласовании местоположения границ(согласовано/спорное)
от т.	до т.			

КАРТА-ПЛАН ТЕРРИТОРИИ

Сведения об уточняемых земельных участках, необходимые для исправления реестровых ошибок
в сведениях о местоположении их границ

1	2	3	4	5
н527У	н528У	2,32	—	—
н528У	н529У	4,54	—	—
н529У	139	7,05	—	—
139	н530У	11,18	—	—
н530У	141	9,34	—	—
141	142	3,22	—	—
142	143	6,25	—	—
143	144	19,98	—	—
144	145	6,45	—	—
145	146	19,33	—	—
146	н531У	12,10	—	—
н531У	147	5,56	—	—
147	н532У	17,19	—	—
н532У	н533У	6,45	—	—
н533У	150	4,70	—	—
150	151	7,75	—	—
151	152	9,27	—	—
152	н534У	9,08	—	—
н534У	н535У	5,31	—	—
н535У	н536У	9,45	—	—
н536У	н537У	5,15	—	—
н537У	н538У	8,59	—	—
н538У	н539У	8,59	—	—
н539У	н540У	10,45	—	—
н540У	н541У	6,88	—	—
н541У	н542У	8,82	—	—
н542У	н543У	6,00	—	—
н543У	н544У	6,17	—	—
н544У	н545У	5,31	—	—
н545У	н546У	5,81	—	—
н546У	н547У	2,19	—	—

КАРТА-ПЛАН ТЕРРИТОРИИ

Сведения об уточняемых земельных участках, необходимые для исправления реестровых ошибок
в сведениях о местоположении их границ

н547У	156	6,14	—	—
156	137	64,38	—	—
137	н527У	2,02	—	—

3. Характеристики уточняемого земельного участка с кадастровым номером 05:23:000013:620

№ п/п	Наименование характеристик земельного участка	Значение характеристики
1	2	3
1.	Адрес земельного участка	368980, Республика Дагестан, Район Ботлихский, Село Шодрода
1.1.	Сведения о местоположении земельного участка (при отсутствии адреса) в структурированном в соответствии с федеральной информационной адресной системой виде	—
1.2.	Дополнительные сведения о местоположении земельного участка	—
2.	Площадь земельного участка ± величина погрешности определения (вычисления) площади ($P \pm \Delta P$), м ²	2010±14
3.	Формула, примененная для вычисления предельной погрешности определения площади земельного участка, с подставленными значениями и итоговые (вычисленные) значения (ΔP), м ²	$\Delta P = 3,5 \cdot M_t \cdot \sqrt{P_{\text{ДОК}}} = 3,5 \cdot 0,10 \cdot \sqrt{1700} = 14$
4.	Площадь земельного участка согласно сведениям Единого государственного реестра недвижимости ($P_{\text{кад}}$), м ²	1700
5.	Оценка расхождения P и $P_{\text{кад}}$ ($P - P_{\text{кад}}$), м ²	310
6.	Предельный минимальный и максимальный размеры земельного участка ($P_{\text{мин}}$ и $P_{\text{макс}}$), м ²	—
7.	Кадастровый или иной государственный учетный номер (инвентарный) здания, сооружения, объекта незавершенного строительства, расположенного на земельном участке	—
8.	Вид (виды) разрешенного использования	Для ведения личного подсобного хозяйства
8.1.	Дополнительные сведения об использовании земельного участка	—
9.	Сведения о земельных участках (землях общего пользования, территории общего пользования), посредством которых обеспечивается доступ	—
10.	Иные сведения	—

4. Пояснения к сведениям об уточняемом земельном участке с кадастровым номером 05:23:000013:620 :

1.	—
----	---

КАРТА-ПЛАН ТЕРРИТОРИИ

**Сведения об уточняемых земельных участках, необходимые для исправления реестровых ошибок
в сведениях о местоположении их границ**

1. Сведения о характерных точках границ уточняемого земельного участка с кадастровым номером 05:23:000013:621

Система координат МСК-05

Зона № 1

Обозначение характерных точек границ	Координаты, м				Метод определения координат	Формулы, примененные для расчета средней квадратической погрешности определения координат характерных точек границ (M _t), с подставленными в такие формулы значениями и итоговые (вычисленные) значения M _t , м	Описание закрепления точки
	содержатся в Едином государственном реестре недвижимости		определены в результате выполнения комплексных кадастровых работ				
	X	Y	X	Y			
1	2	3	4	5	6	7	8
н134У	—	—	184538,23	236321,01	—	—	—
н135У	—	—	184542,61	236322,45	—	—	—
н90У	—	—	184543,83	236322,98	—	—	—
н89У	—	—	184544,88	236323,51	—	—	—
н88У	—	—	184541,42	236332,71	—	—	—
н136У	—	—	184537,00	236332,24	—	—	—
н137У	—	—	184533,07	236331,28	—	—	—
н138У	—	—	184528,12	236330,81	—	—	—
н139У	—	—	184527,88	236332,01	—	—	—
н140У	—	—	184526,57	236332,51	—	—	—
н141У	—	—	184526,04	236330,75	—	—	—
н142У	—	—	184521,44	236320,14	—	—	—
н143У	—	—	184529,11	236316,37	—	—	—
н144У	—	—	184530,94	236315,53	—	—	—
н145У	—	—	184531,95	236317,39	—	—	—
н146У	—	—	184532,53	236318,67	—	—	—
н134У	—	—	184538,23	236321,01	—	—	—
21	184545,05	236323,26	—	—	—	—	—
22	184541,67	236332,37	—	—	—	—	—
23	184528,52	236329,65	—	—	—	—	—
24	184526,23	236330,21	—	—	—	—	—

КАРТА-ПЛАН ТЕРРИТОРИИ

Сведения об уточняемых земельных участках, необходимые для исправления реестровых ошибок
в сведениях о местоположении их границ

25	184521,91	236319,73	—	—	—	—	—
26	184530,99	236315,73	—	—	—	—	—
27	184532,65	236318,74	—	—	—	—	—

2. Сведения о частях границ уточняемого земельного участка с кадастровым номером 05:23:000013:621

Обозначение части границ		Горизонтальное проложение (S), м	Описание прохождения части границ	Сведения о согласовании местоположения границ(согласовано/спорное)
от т.	до т.			
1	2	3	4	5
н134У	н135У	4,61	—	—
н135У	н90У	1,33	—	—
н90У	н89У	1,18	—	—
н89У	н88У	9,83	—	—
н88У	н136У	4,44	—	—
н136У	н137У	4,05	—	—
н137У	н138У	4,97	—	—
н138У	н139У	1,22	—	—
н139У	н140У	1,40	—	—
н140У	н141У	1,84	—	—
н141У	н142У	11,56	—	—
н142У	н143У	8,55	—	—
н143У	н144У	2,01	—	—
н144У	н145У	2,12	—	—
н145У	н146У	1,41	—	—
н146У	н134У	6,16	—	—

3. Характеристики уточняемого земельного участка с кадастровым номером 05:23:000013:621

№ п/п	Наименование характеристик земельного участка	Значение характеристики
1	2	3
1.	Адрес земельного участка	368980, Республика Дагестан, Район Ботлихский, Село Шодрода, Улица Центральная, 49
1.1.	Сведения о местоположении земельного участка (при отсутствии адреса) в структурированном в соответствии с федеральной информационной адресной системой виде	—

КАРТА-ПЛАН ТЕРРИТОРИИ

Сведения об уточняемых земельных участках, необходимые для исправления реестровых ошибок
в сведениях о местоположении их границ

1	2	3
1.2.	Дополнительные сведения о местоположении земельного участка	—
2.	Площадь земельного участка ± величина погрешности определения (вычисления) площади ($P \pm \Delta P$), м ²	246±5
3.	Формула, примененная для вычисления предельной погрешности определения площади земельного участка, с подставленными значениями и итоговые (вычисленные) значения (ΔP), м ²	$\Delta P = 3,5 \cdot M_t \cdot \sqrt{P_{\text{док}}} = 3,5 \cdot 0,10 \cdot \sqrt{228} = 5$
4.	Площадь земельного участка согласно сведениям Единого государственного реестра недвижимости ($P_{\text{кад}}$), м ²	228
5.	Оценка расхождения P и $P_{\text{кад}}$ ($P - P_{\text{кад}}$), м ²	18
6.	Предельный минимальный и максимальный размеры земельного участка ($P_{\text{мин}}$ и $P_{\text{макс}}$), м ²	—
7.	Кадастровый или иной государственный учетный номер (инвентарный) здания, сооружения, объекта незавершенного строительства, расположенного на земельном участке	05:23:000013:626
8.	Вид (виды) разрешенного использования	Для ведения личного подсобного хозяйства
8.1.	Дополнительные сведения об использовании земельного участка	—
9.	Сведения о земельных участках (землях общего пользования, территории общего пользования), посредством которых обеспечивается доступ	—
10.	Иные сведения	—

4. Пояснения к сведениям об уточняемом земельном участке с кадастровым номером 05:23:000013:621 :

1. —

1. Сведения о характерных точках границ уточняемого земельного участка с кадастровым номером 05:23:000013:622

Система координат МСК-05

Зона № 1

Обозначение характерных точек границ	Координаты, м				Метод определения координат	Формулы, примененные для расчета средней квадратической погрешности определения координат характерных точек границ (M_t), с подставленными в такие формулы значениями и итоговые (вычисленные) значения M_t , м	Описание закрепления точки
	содержатся в Едином государственном реестре недвижимости		определены в результате выполнения комплексных кадастровых работ				
	X	Y	X	Y			

КАРТА-ПЛАН ТЕРРИТОРИИ

**Сведения об уточняемых земельных участках, необходимые для исправления реестровых ошибок
в сведениях о местоположении их границ**

1	2	3	4	5	6	7	8
н1944У	—	—	184477,41	236143,65	—	—	—
н1945У	—	—	184480,12	236151,47	—	—	—
454	184479,40	236151,73	184479,40	236151,73	—	—	—
455	184472,12	236154,29	184472,12	236154,29	—	—	—
456	184468,12	236155,69	184468,12	236155,69	—	—	—
457	184466,16	236150,80	—	—	—	—	—
458	184464,99	236145,61	—	—	—	—	—
453	184475,05	236144,18	—	—	—	—	—
н1946У	—	—	184467,72	236155,81	—	—	—
н1947У	—	—	184465,86	236151,31	—	—	—
н1948У	—	—	184464,64	236145,88	—	—	—
н1944У	—	—	184477,41	236143,65	—	—	—

2. Сведения о частях границ уточняемого земельного участка с кадастровым номером 05:23:000013:622

Обозначение части границ		Горизонтальное проложение (S), м	Описание прохождения части границ	Сведения о согласовании местоположения границ(согласовано/спорное)
от т.	до т.			
1	2	3	4	5
н1944У	н1945У	8,28	—	—
н1945У	454	0,77	—	—
454	455	7,72	—	—
455	456	4,24	—	—
456	н1946У	0,42	—	—
н1946У	н1947У	4,87	—	—
н1947У	н1948У	5,57	—	—
н1948У	н1944У	12,96	—	—

3. Характеристики уточняемого земельного участка с кадастровым номером 05:23:000013:622

№ п/п	Наименование характеристик земельного участка	Значение характеристики
1	2	3
1.	Адрес земельного участка	368980, Республика Дагестан, Район Ботлихский, Село Шодрода, Улица Центральная, 72

КАРТА-ПЛАН ТЕРРИТОРИИ

Сведения об уточняемых земельных участках, необходимые для исправления реестровых ошибок
в сведениях о местоположении их границ

1	2	3
1.1.	Сведения о местоположении земельного участка (при отсутствии адреса) в структурированном в соответствии с федеральной информационной адресной системой виде	—
1.2.	Дополнительные сведения о местоположении земельного участка	—
2.	Площадь земельного участка \pm величина погрешности определения(вычисления) площади ($P \pm \Delta P$), м ²	124 \pm 4
3.	Формула, примененная для вычисления предельной погрешности определения площади земельного участка, с подставленными значениями и итоговые (вычисленные) значения (ΔP), м ²	$\Delta P = 3,5 \cdot M_t \cdot \sqrt{P_{\text{ДОК}}} = 3,5 \cdot 0,10 \cdot \sqrt{106} = 4$
4.	Площадь земельного участка согласно сведениям Единого государственного реестра недвижимости ($P_{\text{кад}}$), м ²	106
5.	Оценка расхождения P и $P_{\text{кад}}$ ($P - P_{\text{кад}}$), м ²	18
6.	Предельный минимальный и максимальный размеры земельного участка ($P_{\text{мин}}$ и $P_{\text{макс}}$), м ²	—
7.	Кадастровый или иной государственный учетный номер (инвентарный) здания, сооружения, объекта незавершенного строительства, расположенного на земельном участке	05:23:000013:627, 05:23:000013:628
8.	Вид (виды) разрешенного использования	Для ведения личного подсобного хозяйства
8.1.	Дополнительные сведения об использовании земельного участка	—
9.	Сведения о земельных участках (землях общего пользования, территории общего пользования), посредством которых обеспечивается доступ	—
10.	Иные сведения	—

4. Пояснения к сведениям об уточняемом земельном участке с кадастровым номером 05:23:000013:622 :

1. —

1. Сведения о характерных точках границ уточняемого земельного участка с кадастровым номером 05:23:000013:623

Система координат МСК-05

Зона № 1

КАРТА-ПЛАН ТЕРРИТОРИИ

**Сведения об уточняемых земельных участках, необходимые для исправления реестровых ошибок
в сведениях о местоположении их границ**

Обозначение характерных точек границ	Координаты, м				Метод определения координат	Формулы, примененные для расчета средней квадратической погрешности определения координат характерных точек границ (M_i), с подставленными в такие формулы значениями и итоговые (вычисленные) значения M_i , м	Описание закрепления точки
	содержатся в Едином государственном реестре недвижимости		определены в результате выполнения комплексных кадастровых работ				
	X	Y	X	Y			
1	2	3	4	5	6	7	8
н1945У	—	—	184480,12	236151,47	—	—	—
н1949У	—	—	184483,58	236161,47	—	—	—
н1950У	—	—	184471,61	236166,74	—	—	—
н1951У	—	—	184468,26	236157,11	—	—	—
н1946У	—	—	184467,72	236155,81	—	—	—
456	184468,12	236155,69	184468,12	236155,69	—	—	—
455	184472,12	236154,29	184472,12	236154,29	—	—	—
454	184479,40	236151,73	184479,40	236151,73	—	—	—
459	184482,68	236161,21	—	—	—	—	—
460	184472,19	236166,32	—	—	—	—	—
461	184469,92	236160,18	—	—	—	—	—
н1945У	—	—	184480,12	236151,47	—	—	—

2. Сведения о частях границ уточняемого земельного участка с кадастровым номером 05:23:000013:623

Обозначение части границ		Горизонтальное проложение (S), м	Описание прохождения части границ	Сведения о согласовании местоположения границ(согласовано/спорное)
от т.	до т.			
1	2	3	4	5
н1945У	н1949У	10,58	—	—
н1949У	н1950У	13,08	—	—
н1950У	н1951У	10,20	—	—
н1951У	н1946У	1,41	—	—
н1946У	456	0,42	—	—
456	455	4,24	—	—
455	454	7,72	—	—

КАРТА-ПЛАН ТЕРРИТОРИИ

Сведения об уточняемых земельных участках, необходимые для исправления реестровых ошибок
в сведениях о местоположении их границ

454

н1945У

0,77

—

—

3. Характеристики уточняемого земельного участка с кадастровым номером 05:23:000013:623

№ п/п	Наименование характеристик земельного участка	Значение характеристики
1	2	3
1.	Адрес земельного участка	368980, Республика Дагестан, Район Ботлихский, Село Шодрода, Улица Центральная, 72а
1.1.	Сведения о местоположении земельного участка (при отсутствии адреса) в структурированном в соответствии с федеральной информационной адресной системой виде	—
1.2.	Дополнительные сведения о местоположении земельного участка	—
2.	Площадь земельного участка ± величина погрешности определения (вычисления) площади ($P \pm \Delta P$), м ²	145±4
3.	Формула, примененная для вычисления предельной погрешности определения площади земельного участка, с подставленными значениями и итоговые (вычисленные) значения (ΔP), м ²	$\Delta P = 3,5 \cdot M_t \cdot \sqrt{P_{\text{док}}} = 3,5 \cdot 0,10 \cdot \sqrt{126} = 4$
4.	Площадь земельного участка согласно сведениям Единого государственного реестра недвижимости ($P_{\text{кад}}$), м ²	126
5.	Оценка расхождения P и $P_{\text{кад}}$ ($P - P_{\text{кад}}$), м ²	19
6.	Предельный минимальный и максимальный размеры земельного участка ($P_{\text{мин}}$ и $P_{\text{макс}}$), м ²	—
7.	Кадастровый или иной государственный учетный номер (инвентарный) здания, сооружения, объекта незавершенного строительства, расположенного на земельном участке	05:23:000013:628
8.	Вид (виды) разрешенного использования	Для ведения личного подсобного хозяйства
8.1.	Дополнительные сведения об использовании земельного участка	—
9.	Сведения о земельных участках (землях общего пользования, территории общего пользования), посредством которых обеспечивается доступ	—
10.	Иные сведения	—

4. Пояснения к сведениям об уточняемом земельном участке с кадастровым номером 05:23:000013:623 :

1.

—

1. Сведения о характерных точках границ уточняемого земельного участка с кадастровым номером 05:23:000013:629

КАРТА-ПЛАН ТЕРРИТОРИИ

**Сведения об уточняемых земельных участках, необходимые для исправления реестровых ошибок
в сведениях о местоположении их границ**

Система координат МСК-05

Зона № 1

Обозначение характерных точек границ	Координаты, м				Метод определения координат	Формулы, примененные для расчета средней квадратической погрешности определения координат характерных точек границ (M_i), с подставленными в такие формулы значениями и итоговые (вычисленные) значения M_i , м	Описание закрепления точки
	содержатся в Едином государственном реестре недвижимости		определены в результате выполнения комплексных кадастровых работ				
	X	Y	X	Y			
1	2	3	4	5	6	7	8
н2039У	—	—	184538,93	235974,44	—	—	—
н2040У	—	—	184538,50	235980,11	—	—	—
н2041У	—	—	184536,68	235993,28	—	—	—
н2042У	—	—	184535,50	236001,95	—	—	—
н2043У	—	—	184530,79	235997,45	—	—	—
н2044У	—	—	184521,80	235996,38	—	—	—
н2024У	—	—	184516,34	235995,63	—	—	—
н2023У	—	—	184518,48	235974,33	—	—	—
н2034У	—	—	184525,97	235973,37	—	—	—
н2045У	—	—	184538,71	235974,76	—	—	—
н2039У	—	—	184538,93	235974,44	—	—	—
500	184538,60	235978,99	—	—	—	—	—
501	184534,21	236006,36	—	—	—	—	—
489	184519,19	236000,98	—	—	—	—	—
490	184523,58	235971,48	—	—	—	—	—
497	184536,43	235973,85	—	—	—	—	—

2. Сведения о частях границ уточняемого земельного участка с кадастровым номером 05:23:000013:629

Обозначение части границ		Горизонтальное проложение (S), м	Описание прохождения части границ	Сведения о согласовании местоположения границ(согласовано/спорное)
от т.	до т.			
1	2	3	4	5
н2039У	н2040У	5,69	—	—
н2040У	н2041У	13,30	—	—

КАРТА-ПЛАН ТЕРРИТОРИИ

Сведения об уточняемых земельных участках, необходимые для исправления реестровых ошибок
в сведениях о местоположении их границ

н2041У	н2042У	8,75	—	—
н2042У	н2043У	6,51	—	—
н2043У	н2044У	9,05	—	—
н2044У	н2024У	5,51	—	—
н2024У	н2023У	21,41	—	—
н2023У	н2034У	7,55	—	—
н2034У	н2045У	12,82	—	—
н2045У	н2039У	0,39	—	—

3. Характеристики уточняемого земельного участка с кадастровым номером 05:23:000013:629

№ п/п	Наименование характеристик земельного участка	Значение характеристики
1	2	3
1.	Адрес земельного участка	—
1.1.	Сведения о местоположении земельного участка (при отсутствии адреса) в структурированном в соответствии с федеральной информационной адресной системой виде	Республика Дагестан, Ботлихский район, с.Шодрода, ул.Центральная, д. 52 а
1.2.	Дополнительные сведения о местоположении земельного участка	—
2.	Площадь земельного участка ± величина погрешности определения(вычисления) площади ($P \pm \Delta P$), м ²	476±8
3.	Формула, примененная для вычисления предельной погрешности определения площади земельного участка, с подставленными значениями и итоговые (вычисленные) значения (ΔP), м ²	$\Delta P = 3,5 \cdot M_t \cdot \sqrt{P_{\text{док}}} = 3,5 \cdot 0,10 \cdot \sqrt{486} = 8$
4.	Площадь земельного участка согласно сведениям Единого государственного реестра недвижимости ($P_{\text{кад}}$), м ²	486
5.	Оценка расхождения P и $P_{\text{кад}}$ ($P - P_{\text{кад}}$), м ²	-10
6.	Предельный минимальный и максимальный размеры земельного участка ($P_{\text{мин}}$ и $P_{\text{макс}}$), м ²	—
7.	Кадастровый или иной государственный учетный номер (инвентарный) здания, сооружения, объекта незавершенного строительства, расположенного на земельном участке	05:23:000013:600
8.	Вид (виды) разрешенного использования	Для ведения личного подсобного хозяйства
8.1.	Дополнительные сведения об использовании земельного участка	—

КАРТА-ПЛАН ТЕРРИТОРИИ

Сведения об уточняемых земельных участках, необходимые для исправления реестровых ошибок
в сведениях о местоположении их границ

1	2	3
9.	Сведения о земельных участках (землях общего пользования, территории общего пользования), посредством которых обеспечивается доступ	—
10.	Иные сведения	—

4. Пояснения к сведениям об уточняемом земельном участке с кадастровым номером 05:23:000013:629 :

1. —

1. Сведения о характерных точках границ уточняемого земельного участка с кадастровым номером 05:23:000013:635

Система координат МСК-05

Зона № 1

Обозначение характерных точек границ	Координаты, м				Метод определения координат	Формулы, примененные для расчета средней квадратической погрешности определения координат характерных точек границ (M_i), с подставленными в такие формулы значениями и итоговые (вычисленные) значения M_i , м	Описание закрепления точки
	содержатся в Едином государственном реестре недвижимости		определены в результате выполнения комплексных кадастровых работ				
	X	Y	X	Y			
1	2	3	4	5	6	7	8
903	184226,82	235924,62	184226,82	235924,62	—	—	—
904	184231,11	235941,39	—	—	—	—	—
н3596У	—	—	184232,81	235940,70	—	—	—
905	184228,16	235942,68	184228,16	235942,68	—	—	—
906	184222,40	235945,23	184222,40	235945,23	—	—	—
907	184217,44	235933,08	184217,44	235933,08	—	—	—
908	184215,37	235928,19	184215,37	235928,19	—	—	—
909	184219,68	235926,47	184219,68	235926,47	—	—	—
910	184223,29	235926,21	184223,29	235926,21	—	—	—
911	184226,03	235925,25	184226,03	235925,25	—	—	—
903	184226,82	235924,62	184226,82	235924,62	—	—	—

2. Сведения о частях границ уточняемого земельного участка с кадастровым номером 05:23:000013:635

Обозначение части границ		Горизонтальное положение (S), м	Описание прохождения части границ	Сведения о согласовании местоположения границ(согласовано/спорное)
от т.	до т.			

КАРТА-ПЛАН ТЕРРИТОРИИ

Сведения об уточняемых земельных участках, необходимые для исправления реестровых ошибок
в сведениях о местоположении их границ

1	2	3	4	5
903	н3596У	17,16	—	—
н3596У	905	5,05	—	—
905	906	6,30	—	—
906	907	13,12	—	—
907	908	5,31	—	—
908	909	4,64	—	—
909	910	3,62	—	—
910	911	2,90	—	—
911	903	1,01	—	—

3. Характеристики уточняемого земельного участка с кадастровым номером 05:23:000013:635

№ п/п	Наименование характеристик земельного участка	Значение характеристики
1	2	3
1.	Адрес земельного участка	368980, Республика Дагестан, Район Ботлихский, Село Шодрода, ул. Центральная, д. 10"а"
1.1.	Сведения о местоположении земельного участка (при отсутствии адреса) в структурированном в соответствии с федеральной информационной адресной системой виде	—
1.2.	Дополнительные сведения о местоположении земельного участка	—
2.	Площадь земельного участка ± величина погрешности определения(вычисления) площади ($P \pm \Delta P$), м ²	206±5
3.	Формула, примененная для вычисления предельной погрешности определения площади земельного участка, с подставленными значениями и итоговые (вычисленные) значения (ΔP), м ²	$\Delta P = 3,5 \cdot M_t \cdot \sqrt{P_{\text{док}}} = 3,5 \cdot 0,10 \cdot \sqrt{190} = 5$
4.	Площадь земельного участка согласно сведениям Единого государственного реестра недвижимости ($P_{\text{кад}}$), м ²	190
5.	Оценка расхождения P и $P_{\text{кад}}$ ($P - P_{\text{кад}}$), м ²	16
6.	Предельный минимальный и максимальный размеры земельного участка ($P_{\text{мин}}$ и $P_{\text{макс}}$), м ²	—
7.	Кадастровый или иной государственный учетный номер (инвентарный) здания, сооружения, объекта незавершенного строительства, расположенного на земельном участке	05:23:000013:637

КАРТА-ПЛАН ТЕРРИТОРИИ

Сведения об уточняемых земельных участках, необходимые для исправления реестровых ошибок
в сведениях о местоположении их границ

1	2	3
8.	Вид (виды) разрешенного использования	для ведения личного подсобного хозяйства
8.1.	Дополнительные сведения об использовании земельного участка	—
9.	Сведения о земельных участках (землях общего пользования, территории общего пользования), посредством которых обеспечивается доступ	—
10.	Иные сведения	—

4. Пояснения к сведениям об уточняемом земельном участке с кадастровым номером 05:23:000013:635 :

1. —

1. Сведения о характерных точках границ уточняемого земельного участка с кадастровым номером 05:23:000013:636

Система координат МСК-05

Зона № 1

Обозначение характерных точек границ	Координаты, м				Метод определения координат	Формулы, примененные для расчета средней квадратической погрешности определения координат характерных точек границ (M_i), с подставленными в такие формулы значениями и итоговые (вычисленные) значения M_i , м	Описание закрепления точки
	содержатся в Едином государственном реестре недвижимости		определены в результате выполнения комплексных кадастровых работ				
	X	Y	X	Y			
1	2	3	4	5	6	7	8
н2177У	—	—	184314,71	235974,80	—	—	—
н2178У	—	—	184320,84	235981,89	—	—	—
551	184326,32	235988,05	184326,32	235988,05	—	—	—
552	184354,20	235999,63	184354,20	235999,63	—	—	—
553	184362,13	235999,52	184362,13	235999,52	—	—	—
554	184363,61	236000,60	184363,61	236000,60	—	—	—
555	184394,85	235999,27	—	—	—	—	—
556	184394,17	236008,99	—	—	—	—	—
557	184395,52	236012,73	—	—	—	—	—
558	184397,63	236020,28	—	—	—	—	—
559	184364,37	236021,49	—	—	—	—	—
560	184352,96	236021,86	—	—	—	—	—

КАРТА-ПЛАН ТЕРРИТОРИИ

**Сведения об уточняемых земельных участках, необходимые для исправления реестровых ошибок
в сведениях о местоположении их границ**

561	184333,72	236019,57	—	—	—	—	—
562	184330,40	236024,72	—	—	—	—	—
563	184323,14	236020,84	—	—	—	—	—
564	184323,30	236018,79	—	—	—	—	—
565	184320,65	236014,31	—	—	—	—	—
566	184315,45	236008,77	—	—	—	—	—
567	184311,79	236002,39	—	—	—	—	—
568	184310,12	235994,52	—	—	—	—	—
569	184313,03	235987,73	—	—	—	—	—
550	184323,21	235983,87	—	—	—	—	—
н2179У	—	—	184395,88	235999,11	—	—	—
н2180У	—	—	184396,15	236002,68	—	—	—
н2181У	—	—	184396,06	236008,79	—	—	—
н2182У	—	—	184397,42	236015,17	—	—	—
н2183У	—	—	184398,15	236020,36	—	—	—
н2184У	—	—	184392,68	236019,82	—	—	—
н2185У	—	—	184388,40	236019,63	—	—	—
н2186У	—	—	184381,84	236020,09	—	—	—
н2187У	—	—	184377,00	236020,27	—	—	—
н2188У	—	—	184371,44	236020,09	—	—	—
н2189У	—	—	184363,22	236020,60	—	—	—
н2190У	—	—	184353,03	236021,97	—	—	—
н2191У	—	—	184334,48	236020,25	—	—	—
н2192У	—	—	184333,15	236020,00	—	—	—
н2193У	—	—	184327,37	236017,43	—	—	—
н2194У	—	—	184322,09	236014,88	—	—	—
н2195У	—	—	184316,80	236010,32	—	—	—
н2196У	—	—	184315,07	236006,49	—	—	—
н2197У	—	—	184311,42	236000,29	—	—	—
н2198У	—	—	184310,88	235996,28	—	—	—
н2199У	—	—	184310,42	235990,72	—	—	—
н2200У	—	—	184310,97	235986,07	—	—	—

КАРТА-ПЛАН ТЕРРИТОРИИ

Сведения об уточняемых земельных участках, необходимые для исправления реестровых ошибок
в сведениях о местоположении их границ

н2201У	—	—	184307,51	235980,69	—	—	—
н2177У	—	—	184314,71	235974,80	—	—	—

2. Сведения о частях границ уточняемого земельного участка с кадастровым номером 05:23:000013:636

Обозначение части границ		Горизонтальное проложение (S), м	Описание прохождения части границ	Сведения о согласовании местоположения границ(согласовано/спорное)
от т.	до т.			
1	2	3	4	5
н2177У	н2178У	9,37	—	—
н2178У	551	8,24	—	—
551	552	30,19	—	—
552	553	7,93	—	—
553	554	1,83	—	—
554	н2179У	32,30	—	—
н2179У	н2180У	3,58	—	—
н2180У	н2181У	6,11	—	—
н2181У	н2182У	6,52	—	—
н2182У	н2183У	5,24	—	—
н2183У	н2184У	5,50	—	—
н2184У	н2185У	4,28	—	—
н2185У	н2186У	6,58	—	—
н2186У	н2187У	4,84	—	—
н2187У	н2188У	5,56	—	—
н2188У	н2189У	8,24	—	—
н2189У	н2190У	10,28	—	—
н2190У	н2191У	18,63	—	—
н2191У	н2192У	1,35	—	—
н2192У	н2193У	6,33	—	—
н2193У	н2194У	5,86	—	—
н2194У	н2195У	6,98	—	—
н2195У	н2196У	4,20	—	—
н2196У	н2197У	7,19	—	—
н2197У	н2198У	4,05	—	—
н2198У	н2199У	5,58	—	—

КАРТА-ПЛАН ТЕРРИТОРИИ

Сведения об уточняемых земельных участках, необходимые для исправления реестровых ошибок
в сведениях о местоположении их границ

н2199У	н2200У	4,68	—	—
н2200У	н2201У	6,40	—	—
н2201У	н2177У	9,30	—	—

3. Характеристики уточняемого земельного участка с кадастровым номером 05:23:000013:636

№ п/п	Наименование характеристик земельного участка	Значение характеристики
1	2	3
1.	Адрес земельного участка	368980, Республика Дагестан, Район Ботлихский, Село Шодрода, ул. Школьная, 75
1.1.	Сведения о местоположении земельного участка (при отсутствии адреса) в структурированном в соответствии с федеральной информационной адресной системой виде	—
1.2.	Дополнительные сведения о местоположении земельного участка	—
2.	Площадь земельного участка ± величина погрешности определения(вычисления) площади ($P \pm \Delta P$), м ²	2095±16
3.	Формула, примененная для вычисления предельной погрешности определения площади земельного участка, с подставленными значениями и итоговые (вычисленные) значения (ΔP), м ²	$\Delta P = 3,5 \cdot M_t \cdot \sqrt{P_{\text{док}}} = 3,5 \cdot 0,10 \cdot \sqrt{2042} = 16$
4.	Площадь земельного участка согласно сведениям Единого государственного реестра недвижимости ($P_{\text{кад}}$), м ²	2042
5.	Оценка расхождения P и $P_{\text{кад}}$ ($P - P_{\text{кад}}$), м ²	53
6.	Предельный минимальный и максимальный размеры земельного участка ($P_{\text{мин}}$ и $P_{\text{макс}}$), м ²	—
7.	Кадастровый или иной государственный учетный номер (инвентарный) здания, сооружения, объекта незавершенного строительства, расположенного на земельном участке	05:23:000013:638
8.	Вид (виды) разрешенного использования	Для ведения личного подсобного хозяйства
8.1.	Дополнительные сведения об использовании земельного участка	—
9.	Сведения о земельных участках (землях общего пользования, территории общего пользования), посредством которых обеспечивается доступ	—
10.	Иные сведения	—

4. Пояснения к сведениям об уточняемом земельном участке с кадастровым номером 05:23:000013:636 :

1.	—
----	---

КАРТА-ПЛАН ТЕРРИТОРИИ

**Сведения об уточняемых земельных участках, необходимые для исправления реестровых ошибок
в сведениях о местоположении их границ**

1. Сведения о характерных точках границ уточняемого земельного участка с кадастровым номером 05:23:000041:10

Система координат МСК-05

Зона № 1

Обозначение характерных точек границ	Координаты, м				Метод определения координат	Формулы, примененные для расчета средней квадратической погрешности определения координат характерных точек границ (M_t), с подставленными в такие формулы значениями и итоговые (вычисленные) значения M_t , м	Описание закрепления точки
	содержатся в Едином государственном реестре недвижимости		определены в результате выполнения комплексных кадастровых работ				
	X	Y	X	Y			
1	2	3	4	5	6	7	8
н3152У	—	—	184156,61	235591,48	—	—	—
н3153У	—	—	184159,97	235594,84	—	—	—
н3154У	—	—	184164,13	235599,62	—	—	—
н3155У	—	—	184168,56	235605,14	—	—	—
н3156У	—	—	184167,79	235605,78	—	—	—
н3157У	—	—	184159,65	235612,04	—	—	—
н3158У	—	—	184150,09	235619,32	—	—	—
н3137У	—	—	184146,31	235613,75	—	—	—
н3136У	—	—	184134,40	235598,26	—	—	—
н3151У	—	—	184124,54	235587,76	—	—	—
н3150У	—	—	184123,39	235586,10	—	—	—
н3159У	—	—	184131,90	235585,31	—	—	—
н3160У	—	—	184136,91	235585,08	—	—	—
н3161У	—	—	184143,00	235585,82	—	—	—
н3162У	—	—	184147,67	235586,79	—	—	—
н3163У	—	—	184152,90	235589,29	—	—	—
н3152У	—	—	184156,61	235591,48	—	—	—
850	184175,03	235606,24	—	—	—	—	—
851	184153,04	235620,26	—	—	—	—	—
852	184144,03	235604,28	—	—	—	—	—
853	184128,81	235588,83	—	—	—	—	—

КАРТА-ПЛАН ТЕРРИТОРИИ**Сведения об уточняемых земельных участках, необходимые для исправления реестровых ошибок
в сведениях о местоположении их границ**

854	184137,01	235587,29	—	—	—	—	—
855	184147,02	235588,27	—	—	—	—	—
856	184153,02	235589,26	—	—	—	—	—
857	184157,01	235591,26	—	—	—	—	—
858	184166,02	235597,26	—	—	—	—	—

2. Сведения о частях границ уточняемого земельного участка с кадастровым номером 05:23:000041:10

Обозначение части границ		Горизонтальное проложение (S), м	Описание прохождения части границ	Сведения о согласовании местоположения границ(согласовано/спорное)
от т.	до т.			
1	2	3	4	5
н3152У	н3153У	4,75	—	—
н3153У	н3154У	6,34	—	—
н3154У	н3155У	7,08	—	—
н3155У	н3156У	1,00	—	—
н3156У	н3157У	10,27	—	—
н3157У	н3158У	12,02	—	—
н3158У	н3137У	6,73	—	—
н3137У	н3136У	19,54	—	—
н3136У	н3151У	14,40	—	—
н3151У	н3150У	2,02	—	—
н3150У	н3159У	8,55	—	—
н3159У	н3160У	5,02	—	—
н3160У	н3161У	6,13	—	—
н3161У	н3162У	4,77	—	—
н3162У	н3163У	5,80	—	—
н3163У	н3152У	4,31	—	—

3. Характеристики уточняемого земельного участка с кадастровым номером 05:23:000041:10

№ п/п	Наименование характеристик земельного участка	Значение характеристики
1	2	3
1.	Адрес земельного участка	—

КАРТА-ПЛАН ТЕРРИТОРИИ

Сведения об уточняемых земельных участках, необходимые для исправления реестровых ошибок
в сведениях о местоположении их границ

1	2	3
1.1.	Сведения о местоположении земельного участка (при отсутствии адреса) в структурированном в соответствии с федеральной информационной адресной системой виде	Республика Дагестан, р-н. Ботлихский, с. Шодрода, Шодродинский
1.2.	Дополнительные сведения о местоположении земельного участка	—
2.	Площадь земельного участка \pm величина погрешности определения(вычисления) площади ($P \pm \Delta P$), м ²	747 \pm 9
3.	Формула, примененная для вычисления предельной погрешности определения площади земельного участка, с подставленными значениями и итоговые (вычисленные) значения (ΔP), м ²	$\Delta P = 3,5 \cdot M_t \cdot \sqrt{P_{\text{док}}} = 3,5 \cdot 0,10 \cdot \sqrt{712} = 9$
4.	Площадь земельного участка согласно сведениям Единого государственного реестра недвижимости ($P_{\text{кад}}$), м ²	712
5.	Оценка расхождения P и $P_{\text{кад}}$ ($P - P_{\text{кад}}$), м ²	35
6.	Предельный минимальный и максимальный размеры земельного участка ($P_{\text{мин}}$ и $P_{\text{макс}}$), м ²	—
7.	Кадастровый или иной государственный учетный номер (инвентарный) здания, сооружения, объекта незавершенного строительства, расположенного на земельном участке	—
8.	Вид (виды) разрешенного использования	Для ведения личного подсобного хозяйства
8.1.	Дополнительные сведения об использовании земельного участка	—
9.	Сведения о земельных участках (землях общего пользования, территории общего пользования), посредством которых обеспечивается доступ	—
10.	Иные сведения	—

4. Пояснения к сведениям об уточняемом земельном участке с кадастровым номером 05:23:000041:10 :

1. —

1. Сведения о характерных точках границ уточняемого земельного участка с кадастровым номером 05:23:000041:13

Система координат МСК-05

Зона № 1

КАРТА-ПЛАН ТЕРРИТОРИИ

**Сведения об уточняемых земельных участках, необходимые для исправления реестровых ошибок
в сведениях о местоположении их границ**

Обозначение характерных точек границ	Координаты, м				Метод определения координат	Формулы, примененные для расчета средней квадратической погрешности определения координат характерных точек границ (M_i), с подставленными в такие формулы значениями и итоговые (вычисленные) значения M_i , м	Описание закрепления точки
	содержатся в Едином государственном реестре недвижимости		определены в результате выполнения комплексных кадастровых работ				
	X	Y	X	Y			
1	2	3	4	5	6	7	8
н1337У	—	—	184639,78	237046,35	—	—	—
н1338У	—	—	184646,11	237054,68	—	—	—
н1339У	—	—	184647,36	237054,93	—	—	—
н1340У	—	—	184649,19	237054,09	—	—	—
н1341У	—	—	184659,71	237059,50	—	—	—
н1342У	—	—	184669,20	237065,08	—	—	—
н1343У	—	—	184649,80	237099,05	—	—	—
н1344У	—	—	184641,89	237096,64	—	—	—
н1345У	—	—	184635,48	237094,06	—	—	—
н1346У	—	—	184626,32	237093,64	—	—	—
н1347У	—	—	184620,83	237093,56	—	—	—
н1348У	—	—	184615,91	237093,06	—	—	—
н1349У	—	—	184610,09	237091,39	—	—	—
н1350У	—	—	184606,84	237088,40	—	—	—
н1351У	—	—	184603,98	237083,65	—	—	—
н1352У	—	—	184603,07	237078,32	—	—	—
н1353У	—	—	184601,57	237072,16	—	—	—
н1354У	—	—	184599,82	237069,00	—	—	—
н1355У	—	—	184600,82	237063,75	—	—	—
н1356У	—	—	184599,07	237047,85	—	—	—
н1357У	—	—	184599,90	237040,35	—	—	—
н1358У	—	—	184613,72	237022,45	—	—	—
н1359У	—	—	184616,24	237018,14	—	—	—
н1360У	—	—	184620,72	237023,73	—	—	—

КАРТА-ПЛАН ТЕРРИТОРИИ

**Сведения об уточняемых земельных участках, необходимые для исправления реестровых ошибок
в сведениях о местоположении их границ**

н1361У	—	—	184627,79	237033,19	—	—
н1362У	—	—	184633,70	237039,94	—	—
н1337У	—	—	184639,78	237046,35	—	—
331	184651,59	237058,70	—	—	—	—
332	184668,61	237065,68	—	—	—	—
333	184649,64	237098,72	—	—	—	—
334	184641,64	237096,72	—	—	—	—
335	184626,64	237095,73	—	—	—	—
336	184612,63	237089,75	—	—	—	—
337	184605,62	237082,76	—	—	—	—
338	184603,61	237073,76	—	—	—	—
339	184605,60	237061,76	—	—	—	—
340	184615,57	237026,76	—	—	—	—
341	184619,56	237021,74	—	—	—	—
342	184635,58	237039,73	—	—	—	—

2. Сведения о частях границ уточняемого земельного участка с кадастровым номером 05:23:000041:13

Обозначение части границ		Горизонтальное положение (S), м	Описание прохождения части границ	Сведения о согласовании местоположения границ(согласовано/спорное)
от т.	до т.			
1	2	3	4	5
н1337У	н1338У	10,46	—	—
н1338У	н1339У	1,27	—	—
н1339У	н1340У	2,01	—	—
н1340У	н1341У	11,83	—	—
н1341У	н1342У	11,01	—	—
н1342У	н1343У	39,12	—	—
н1343У	н1344У	8,27	—	—
н1344У	н1345У	6,91	—	—
н1345У	н1346У	9,17	—	—
н1346У	н1347У	5,49	—	—
н1347У	н1348У	4,95	—	—
н1348У	н1349У	6,05	—	—
н1349У	н1350У	4,42	—	—

КАРТА-ПЛАН ТЕРРИТОРИИ

Сведения об уточняемых земельных участках, необходимые для исправления реестровых ошибок
в сведениях о местоположении их границ

н1350У	н1351У	5,54	—	—
н1351У	н1352У	5,41	—	—
н1352У	н1353У	6,34	—	—
н1353У	н1354У	3,61	—	—
н1354У	н1355У	5,34	—	—
н1355У	н1356У	16,00	—	—
н1356У	н1357У	7,55	—	—
н1357У	н1358У	22,61	—	—
н1358У	н1359У	4,99	—	—
н1359У	н1360У	7,16	—	—
н1360У	н1361У	11,81	—	—
н1361У	н1362У	8,97	—	—
н1362У	н1337У	8,83	—	—

3. Характеристики уточняемого земельного участка с кадастровым номером 05:23:000041:13

№ п/п	Наименование характеристик земельного участка	Значение характеристики
1	2	3
1.	Адрес земельного участка	—
1.1.	Сведения о местоположении земельного участка (при отсутствии адреса) в структурированном в соответствии с федеральной информационной адресной системой виде	Республика Дагестан, р-н. Ботлихский, с. Шодрога
1.2.	Дополнительные сведения о местоположении земельного участка	—
2.	Площадь земельного участка ± величина погрешности определения(вычисления) площади ($P \pm \Delta P$), м ²	3254±19
3.	Формула, примененная для вычисления предельной погрешности определения площади земельного участка, с подставленными значениями и итоговые (вычисленные) значения (ΔP), м ²	$\Delta P = 3,5 \cdot M_t \cdot \sqrt{P_{\text{док}}} = 3,5 \cdot 0,10 \cdot \sqrt{2834} = 19$
4.	Площадь земельного участка согласно сведениям Единого государственного реестра недвижимости ($P_{\text{кад}}$), м ²	2834
5.	Оценка расхождения P и $P_{\text{кад}}$ ($P - P_{\text{кад}}$), м ²	420
6.	Предельный минимальный и максимальный размеры земельного участка ($P_{\text{мин}}$ и $P_{\text{макс}}$), м ²	—

КАРТА-ПЛАН ТЕРРИТОРИИ

Сведения об уточняемых земельных участках, необходимые для исправления реестровых ошибок
в сведениях о местоположении их границ

1	2	3
7.	Кадастровый или иной государственный учетный номер (инвентарный) здания, сооружения, объекта незавершенного строительства, расположенного на земельном участке	—
8.	Вид (виды) разрешенного использования	Для ведения личного подсобного хозяйства
8.1.	Дополнительные сведения об использовании земельного участка	—
9.	Сведения о земельных участках (землях общего пользования, территории общего пользования), посредством которых обеспечивается доступ	—
10.	Иные сведения	—

4. Пояснения к сведениям об уточняемом земельном участке с кадастровым номером 05:23:000041:13 :

1. —

1. Сведения о характерных точках границ уточняемого земельного участка с кадастровым номером 05:23:000041:14

Система координат МСК-05

Зона № 1

Обозначение характерных точек границ	Координаты, м				Метод определения координат	Формулы, примененные для расчета средней квадратической погрешности определения координат характерных точек границ (M_i), с подставленными в такие формулы значениями и итоговые (вычисленные) значения M_i , м	Описание закрепления точки
	содержатся в Едином государственном реестре недвижимости		определены в результате выполнения комплексных кадастровых работ				
	X	Y	X	Y			
1	2	3	4	5	6	7	8
н1267У	—	—	184589,49	237287,72	—	—	—
н1268У	—	—	184594,07	237294,33	—	—	—
н1269У	—	—	184598,21	237300,49	—	—	—
н2300У	—	—	184601,47	237306,83	—	—	—
н2301У	—	—	184605,34	237310,36	—	—	—
н2302У	—	—	184602,35	237314,23	—	—	—
н2303У	—	—	184595,21	237320,57	—	—	—
н2304У	—	—	184583,41	237326,56	—	—	—
н2305У	—	—	184576,71	237329,91	—	—	—

КАРТА-ПЛАН ТЕРРИТОРИИ

**Сведения об уточняемых земельных участках, необходимые для исправления реестровых ошибок
в сведениях о местоположении их границ**

н2306У	—	—	184570,90	237334,23	—	—	—
н2307У	—	—	184565,79	237331,23	—	—	—
н2308У	—	—	184569,67	237325,42	—	—	—
н2309У	—	—	184559,19	237313,35	—	—	—
н2310У	—	—	184548,88	237301,37	—	—	—
н2311У	—	—	184547,03	237299,52	—	—	—
н2312У	—	—	184553,11	237293,97	—	—	—
н2313У	—	—	184562,00	237287,54	—	—	—
н2314У	—	—	184565,00	237286,13	—	—	—
н2315У	—	—	184570,64	237284,72	—	—	—
н2316У	—	—	184575,48	237284,28	—	—	—
н2317У	—	—	184582,88	237279,97	—	—	—
н2318У	—	—	184582,97	237280,14	—	—	—
н1267У	—	—	184589,49	237287,72	—	—	—
298	184594,64	237283,72	—	—	—	—	—
299	184609,88	237314,75	—	—	—	—	—
300	184593,89	237325,76	—	—	—	—	—
301	184576,00	237334,75	—	—	—	—	—
302	184571,89	237328,79	—	—	—	—	—
303	184556,85	237298,81	—	—	—	—	—
304	184584,85	237287,77	—	—	—	—	—

2. Сведения о частях границ уточняемого земельного участка с кадастровым номером 05:23:000041:14

Обозначение части границ		Горизонтальное проложение (S), м	Описание прохождения части границ	Сведения о согласовании местоположения границ(согласовано/спорное)
от т.	до т.			
1	2	3	4	5
н1267У	н1268У	8,04	—	—
н1268У	н1269У	7,42	—	—
н1269У	н2300У	7,13	—	—
н2300У	н2301У	5,24	—	—
н2301У	н2302У	4,89	—	—
н2302У	н2303У	9,55	—	—
н2303У	н2304У	13,23	—	—

КАРТА-ПЛАН ТЕРРИТОРИИ

Сведения об уточняемых земельных участках, необходимые для исправления реестровых ошибок
в сведениях о местоположении их границ

н2304У	н2305У	7,49	—	—
н2305У	н2306У	7,24	—	—
н2306У	н2307У	5,93	—	—
н2307У	н2308У	6,99	—	—
н2308У	н2309У	15,98	—	—
н2309У	н2310У	15,81	—	—
н2310У	н2311У	2,62	—	—
н2311У	н2312У	8,23	—	—
н2312У	н2313У	10,97	—	—
н2313У	н2314У	3,31	—	—
н2314У	н2315У	5,81	—	—
н2315У	н2316У	4,86	—	—
н2316У	н2317У	8,56	—	—
н2317У	н2318У	0,19	—	—
н2318У	н1267У	10,00	—	—

3. Характеристики уточняемого земельного участка с кадастровым номером 05:23:000041:14

№ п/п	Наименование характеристик земельного участка	Значение характеристики
1	2	3
1.	Адрес земельного участка	—
1.1.	Сведения о местоположении земельного участка (при отсутствии адреса) в структурированном в соответствии с федеральной информационной адресной системой виде	Республика Дагестан, р-н. Ботлихский, с. Шодрода
1.2.	Дополнительные сведения о местоположении земельного участка	—
2.	Площадь земельного участка ± величина погрешности определения(вычисления) площади ($P \pm \Delta P$), м ²	1696±14
3.	Формула, примененная для вычисления предельной погрешности определения площади земельного участка, с подставленными значениями и итоговые (вычисленные) значения (ΔP), м ²	$\Delta P = 3,5 \cdot M_t \cdot \sqrt{P_{\text{ДОК}}} = 3,5 \cdot 0,10 \cdot \sqrt{1542} = 14$
4.	Площадь земельного участка согласно сведениям Единого государственного реестра недвижимости ($P_{\text{кад}}$), м ²	1542
5.	Оценка расхождения P и $P_{\text{кад}}$ ($P - P_{\text{кад}}$), м ²	154

КАРТА-ПЛАН ТЕРРИТОРИИ

Сведения об уточняемых земельных участках, необходимые для исправления реестровых ошибок
в сведениях о местоположении их границ

1	2	3
6.	Предельный минимальный и максимальный размеры земельного участка (Р _{мин} и Р _{макс}), м ²	—
7.	Кадастровый или иной государственный учетный номер (инвентарный) здания, сооружения, объекта незавершенного строительства, расположенного на земельном участке	—
8.	Вид (виды) разрешенного использования	Для ведения личного подсобного хозяйства
8.1.	Дополнительные сведения об использовании земельного участка	—
9.	Сведения о земельных участках (землях общего пользования, территории общего пользования), посредством которых обеспечивается доступ	—
10.	Иные сведения	—

4. Пояснения к сведениям об уточняемом земельном участке с кадастровым номером 05:23:000041:14 :

1. —

1. Сведения о характерных точках границ уточняемого земельного участка с кадастровым номером 05:23:000041:15

Система координат МСК-05

Зона № 1

Обозначение характерных точек границ	Координаты, м				Метод определения координат	Формулы, примененные для расчета средней квадратической погрешности определения координат характерных точек границ (M _t), с подставленными в такие формулы значениями и итоговые (вычисленные) значения M _t , м	Описание закрепления точки
	содержатся в Едином государственном реестре недвижимости		определены в результате выполнения комплексных кадастровых работ				
	X	Y	X	Y			
1	2	3	4	5	6	7	8
н1233У	—	—	184440,09	237194,63	—	—	—
н1234У	—	—	184446,41	237208,50	—	—	—
н1207У	—	—	184430,94	237225,04	—	—	—
н1214У	—	—	184424,55	237221,28	—	—	—
н1232У	—	—	184416,76	237236,87	—	—	—
н1231У	—	—	184412,23	237243,87	—	—	—
н1230У	—	—	184408,00	237250,87	—	—	—

КАРТА-ПЛАН ТЕРРИТОРИИ

**Сведения об уточняемых земельных участках, необходимые для исправления реестровых ошибок
в сведениях о местоположении их границ**

н1229У	—	—	184407,61	237253,78	—	—	—
н1228У	—	—	184409,06	237257,48	—	—	—
н1235У	—	—	184403,64	237257,84	—	—	—
н1236У	—	—	184394,92	237242,99	—	—	—
н1237У	—	—	184391,63	237238,05	—	—	—
н1238У	—	—	184386,21	237226,50	—	—	—
н1239У	—	—	184385,03	237221,56	—	—	—
н1240У	—	—	184385,26	237204,83	—	—	—
н1233У	—	—	184440,09	237194,63	—	—	—
285	184435,72	237204,70	—	—	—	—	—
286	184426,59	237228,11	—	—	—	—	—
287	184415,96	237254,51	—	—	—	—	—
288	184412,71	237258,37	—	—	—	—	—
289	184407,27	237257,52	—	—	—	—	—
290	184397,95	237245,08	—	—	—	—	—
291	184391,53	237225,84	—	—	—	—	—
292	184408,78	237229,97	—	—	—	—	—
293	184419,40	237198,66	—	—	—	—	—

2. Сведения о частях границ уточняемого земельного участка с кадастровым номером 05:23:000041:15

Обозначение части границ		Горизонтальное проложение (S), м	Описание прохождения части границ	Сведения о согласовании местоположения границ(согласовано/спорное)
от т.	до т.			
1	2	3	4	5
н1233У	н1234У	15,24	—	—
н1234У	н1207У	22,65	—	—
н1207У	н1214У	7,41	—	—
н1214У	н1232У	17,43	—	—
н1232У	н1231У	8,34	—	—
н1231У	н1230У	8,18	—	—
н1230У	н1229У	2,94	—	—
н1229У	н1228У	3,97	—	—
н1228У	н1235У	5,43	—	—
н1235У	н1236У	17,22	—	—

КАРТА-ПЛАН ТЕРРИТОРИИ

Сведения об уточняемых земельных участках, необходимые для исправления реестровых ошибок
в сведениях о местоположении их границ

н1236У	н1237У	5,94	—	—
н1237У	н1238У	12,76	—	—
н1238У	н1239У	5,08	—	—
н1239У	н1240У	16,73	—	—
н1240У	н1233У	55,77	—	—

3. Характеристики уточняемого земельного участка с кадастровым номером 05:23:000041:15

№ п/п	Наименование характеристик земельного участка	Значение характеристики
1	2	3
1.	Адрес земельного участка	—
1.1.	Сведения о местоположении земельного участка (при отсутствии адреса) в структурированном в соответствии с федеральной информационной адресной системой виде	Республика Дагестан, р-н. Ботлихский, с. Шодрога
1.2.	Дополнительные сведения о местоположении земельного участка	—
2.	Площадь земельного участка ± величина погрешности определения(вычисления) площади ($P \pm \Delta P$), м ²	2047±12
3.	Формула, примененная для вычисления предельной погрешности определения площади земельного участка, с подставленными значениями и итоговые (вычисленные) значения (ΔP), м ²	$\Delta P = 3,5 \cdot M_t \cdot \sqrt{P_{\text{ДОК}}} = 3,5 \cdot 0,10 \cdot \sqrt{1132} = 12$
4.	Площадь земельного участка согласно сведениям Единого государственного реестра недвижимости ($P_{\text{кад}}$), м ²	1132
5.	Оценка расхождения P и $P_{\text{кад}}$ ($P - P_{\text{кад}}$), м ²	915
6.	Предельный минимальный и максимальный размеры земельного участка ($P_{\text{мин}}$ и $P_{\text{макс}}$), м ²	—
7.	Кадастровый или иной государственный учетный номер (инвентарный) здания, сооружения, объекта незавершенного строительства, расположенного на земельном участке	—
8.	Вид (виды) разрешенного использования	Для ведения личного подсобного хозяйства
8.1.	Дополнительные сведения об использовании земельного участка	—
9.	Сведения о земельных участках (землях общего пользования, территории общего пользования), посредством которых обеспечивается доступ	—
10.	Иные сведения	—

КАРТА-ПЛАН ТЕРРИТОРИИ

Сведения об уточняемых земельных участках, необходимые для исправления реестровых ошибок
в сведениях о местоположении их границ

4. Пояснения к сведениям об уточняемом земельном участке с кадастровым номером 05:23:000041:15 :

1. —

1. Сведения о характерных точках границ уточняемого земельного участка с кадастровым номером 05:23:000041:16

Система координат МСК-05

Зона № 1

Обозначение характерных точек границ	Координаты, м				Метод определения координат	Формулы, примененные для расчета средней квадратической погрешности определения координат характерных точек границ (M _г), с подставленными в такие формулы значениями и итоговые (вычисленные) значения M _г , м	Описание закрепления точки
	содержатся в Едином государственном реестре недвижимости		определены в результате выполнения комплексных кадастровых работ				
	X	Y	X	Y			
1	2	3	4	5	6	7	8
796	184251,19	235752,15	184251,19	235752,15	—	—	—
797	184262,20	235767,14	184262,20	235767,14	—	—	—
798	184267,23	235792,14	184267,23	235792,14	—	—	—
799	184259,23	235792,15	184259,23	235792,15	—	—	—
800	184253,24	235802,14	184253,24	235802,14	—	—	—
801	184245,23	235793,15	—	—	—	—	—
802	184214,25	235813,20	—	—	—	—	—
803	184207,25	235808,21	—	—	—	—	—
804	184209,23	235793,21	—	—	—	—	—
805	184209,22	235779,21	—	—	—	—	—
806	184228,21	235776,18	—	—	—	—	—
807	184226,19	235758,18	—	—	—	—	—
н3061У	—	—	184243,18	235791,18	—	—	—
н3062У	—	—	184239,16	235791,44	—	—	—
н3063У	—	—	184229,89	235797,84	—	—	—
н3064У	—	—	184219,27	235802,71	—	—	—
н3065У	—	—	184214,22	235813,20	—	—	—
н3066У	—	—	184207,30	235808,28	—	—	—

КАРТА-ПЛАН ТЕРРИТОРИИ

**Сведения об уточняемых земельных участках, необходимые для исправления реестровых ошибок
в сведениях о местоположении их границ**

н3067У	—	—	184208,21	235800,91	—	—	—
н3068У	—	—	184208,18	235800,85	—	—	—
н3069У	—	—	184207,75	235796,75	—	—	—
н3070У	—	—	184208,09	235791,78	—	—	—
н3071У	—	—	184206,99	235776,50	—	—	—
н3072У	—	—	184235,24	235767,21	—	—	—
н3073У	—	—	184228,58	235747,05	—	—	—
808	184229,17	235738,17	184229,17	235738,17	—	—	—
809	184250,17	235739,17	184250,17	235739,17	—	—	—
796	184251,19	235752,15	184251,19	235752,15	—	—	—

2. Сведения о частях границ уточняемого земельного участка с кадастровым номером 05:23:000041:16

Обозначение части границ		Горизонтальное проложение (S), м	Описание прохождения части границ	Сведения о согласовании местоположения границ(согласовано/спорное)
от т.	до т.			
1	2	3	4	5
796	797	18,60	—	—
797	798	25,50	—	—
798	799	8,00	—	—
799	800	11,65	—	—
800	н3061У	14,88	—	—
н3061У	н3062У	4,03	—	—
н3062У	н3063У	11,26	—	—
н3063У	н3064У	11,68	—	—
н3064У	н3065У	11,64	—	—
н3065У	н3066У	8,49	—	—
н3066У	н3067У	7,43	—	—
н3067У	н3068У	0,07	—	—
н3068У	н3069У	4,12	—	—
н3069У	н3070У	4,98	—	—
н3070У	н3071У	15,32	—	—
н3071У	н3072У	29,74	—	—
н3072У	н3073У	21,23	—	—
н3073У	808	8,90	—	—

КАРТА-ПЛАН ТЕРРИТОРИИ

Сведения об уточняемых земельных участках, необходимые для исправления реестровых ошибок
в сведениях о местоположении их границ

808	809	21,02	—	—
809	796	13,02	—	—

3. Характеристики уточняемого земельного участка с кадастровым номером 05:23:000041:16

№ п/п	Наименование характеристик земельного участка	Значение характеристики
1	2	3
1.	Адрес земельного участка	—
1.1.	Сведения о местоположении земельного участка (при отсутствии адреса) в структурированном в соответствии с федеральной информационной адресной системой виде	Республика Дагестан, р-н. Ботлихский, с. Шодрода
1.2.	Дополнительные сведения о местоположении земельного участка	—
2.	Площадь земельного участка ± величина погрешности определения (вычисления) площади ($P \pm \Delta P$), м ²	2333±17
3.	Формула, примененная для вычисления предельной погрешности определения площади земельного участка, с подставленными значениями и итоговые (вычисленные) значения (ΔP), м ²	$\Delta P = 3,5 \cdot M_t \cdot \sqrt{P_{\text{док}}} = 3,5 \cdot 0,10 \cdot \sqrt{2475} = 17$
4.	Площадь земельного участка согласно сведениям Единого государственного реестра недвижимости ($P_{\text{кад}}$), м ²	2475
5.	Оценка расхождения P и $P_{\text{кад}}$ ($P - P_{\text{кад}}$), м ²	-142
6.	Предельный минимальный и максимальный размеры земельного участка ($P_{\text{мин}}$ и $P_{\text{макс}}$), м ²	—
7.	Кадастровый или иной государственный учетный номер (инвентарный) здания, сооружения, объекта незавершенного строительства, расположенного на земельном участке	05:23:000013:187
8.	Вид (виды) разрешенного использования	Для ведения личного подсобного хозяйства
8.1.	Дополнительные сведения об использовании земельного участка	—
9.	Сведения о земельных участках (землях общего пользования, территории общего пользования), посредством которых обеспечивается доступ	—
10.	Иные сведения	—

4. Пояснения к сведениям об уточняемом земельном участке с кадастровым номером 05:23:000041:16 :

1.	—
----	---

1. Сведения о характерных точках границ уточняемого земельного участка с кадастровым номером 05:23:000041:17

КАРТА-ПЛАН ТЕРРИТОРИИ

**Сведения об уточняемых земельных участках, необходимые для исправления реестровых ошибок
в сведениях о местоположении их границ**

Система координат МСК-05

Зона № 1

Обозначение характерных точек границ	Координаты, м				Метод определения координат	Формулы, примененные для расчета средней квадратической погрешности определения координат характерных точек границ (M_i), с подставленными в такие формулы значениями и итоговые (вычисленные) значения M_i , м	Описание закрепления точки
	содержатся в Едином государственном реестре недвижимости		определены в результате выполнения комплексных кадастровых работ				
	X	Y	X	Y			
1	2	3	4	5	6	7	8
н1288У	—	—	184639,54	237370,11	—	—	—
н1289У	—	—	184637,21	237374,30	—	—	—
н1290У	—	—	184632,94	237378,65	—	—	—
н1291У	—	—	184630,04	237380,98	—	—	—
н1292У	—	—	184627,06	237383,08	—	—	—
н1293У	—	—	184621,75	237389,36	—	—	—
н1294У	—	—	184616,43	237395,88	—	—	—
н1295У	—	—	184612,81	237393,30	—	—	—
н1284У	—	—	184603,41	237385,33	—	—	—
н1283У	—	—	184607,04	237380,10	—	—	—
н1282У	—	—	184610,10	237377,12	—	—	—
н1281У	—	—	184613,32	237373,42	—	—	—
н1280У	—	—	184617,18	237369,39	—	—	—
н1279У	—	—	184623,22	237359,57	—	—	—
н1288У	—	—	184639,54	237370,11	—	—	—
310	184643,58	237367,47	—	—	—	—	—
311	184643,48	237369,41	—	—	—	—	—
312	184631,70	237383,92	—	—	—	—	—
313	184622,49	237375,95	—	—	—	—	—
314	184624,74	237371,85	—	—	—	—	—
315	184631,98	237360,09	—	—	—	—	—

КАРТА-ПЛАН ТЕРРИТОРИИ

Сведения об уточняемых земельных участках, необходимые для исправления реестровых ошибок
в сведениях о местоположении их границ

2. Сведения о частях границ уточняемого земельного участка с кадастровым номером 05:23:000041:17

Обозначение части границ		Горизонтальное положение (S), м	Описание прохождения части границ	Сведения о согласовании местоположения границ(согласовано/спорное)
от т.	до т.			
1	2	3	4	5
н1288У	н1289У	4,79	—	—
н1289У	н1290У	6,10	—	—
н1290У	н1291У	3,72	—	—
н1291У	н1292У	3,65	—	—
н1292У	н1293У	8,22	—	—
н1293У	н1294У	8,42	—	—
н1294У	н1295У	4,45	—	—
н1295У	н1284У	12,32	—	—
н1284У	н1283У	6,37	—	—
н1283У	н1282У	4,27	—	—
н1282У	н1281У	4,90	—	—
н1281У	н1280У	5,58	—	—
н1280У	н1279У	11,53	—	—
н1279У	н1288У	19,43	—	—

3. Характеристики уточняемого земельного участка с кадастровым номером 05:23:000041:17

№ п/п	Наименование характеристик земельного участка	Значение характеристики
1	2	3
1.	Адрес земельного участка	—
1.1.	Сведения о местоположении земельного участка (при отсутствии адреса) в структурированном в соответствии с федеральной информационной адресной системой виде	респ Дагестан, р-н Ботлихский, с Шодрода
1.2.	Дополнительные сведения о местоположении земельного участка	—
2.	Площадь земельного участка ± величина погрешности определения(вычисления) площади ($P \pm \Delta P$), м ²	597±6
3.	Формула, примененная для вычисления предельной погрешности определения площади земельного участка, с подставленными значениями и итоговые (вычисленные) значения (ΔP), м ²	$\Delta P = 3,5 \cdot M_t \cdot \sqrt{P_{\text{ДОК}}} = 3,5 \cdot 0,10 \cdot \sqrt{263} = 6$

КАРТА-ПЛАН ТЕРРИТОРИИ

Сведения об уточняемых земельных участках, необходимые для исправления реестровых ошибок
в сведениях о местоположении их границ

1	2	3
4.	Площадь земельного участка согласно сведениям Единого государственного реестра недвижимости (Ркад), м ²	263
5.	Оценка расхождения Р и Ркад (Р – Ркад), м ²	334
6.	Предельный минимальный и максимальный размеры земельного участка (Рмин и Рмакс), м ²	—
7.	Кадастровый или иной государственный учетный номер (инвентарный) здания, сооружения, объекта незавершенного строительства, расположенного на земельном участке	05:23:000013:224
8.	Вид (виды) разрешенного использования	для ведения личного подсобного хозяйства
8.1.	Дополнительные сведения об использовании земельного участка	—
9.	Сведения о земельных участках (землях общего пользования, территории общего пользования), посредством которых обеспечивается доступ	—
10.	Иные сведения	—

4. Пояснения к сведениям об уточняемом земельном участке с кадастровым номером 05:23:000041:17 :

1. —

1. Сведения о характерных точках границ уточняемого земельного участка с кадастровым номером 05:23:000041:21

Система координат МСК-05

Зона № 1

Обозначение характерных точек границ	Координаты, м				Метод определения координат	Формулы, примененные для расчета средней квадратической погрешности определения координат характерных точек границ (M _i), с подставленными в такие формулы значениями и итоговые (вычисленные) значения M _i , м	Описание закрепления точки
	содержатся в Едином государственном реестре недвижимости		определены в результате выполнения комплексных кадастровых работ				
	X	Y	X	Y			
1	2	3	4	5	6	7	8
н831У	—	—	184366,63	236584,10	—	—	—
н832У	—	—	184366,25	236591,11	—	—	—
н833У	—	—	184364,80	236596,43	—	—	—
н834У	—	—	184363,89	236599,40	—	—	—

КАРТА-ПЛАН ТЕРРИТОРИИ

**Сведения об уточняемых земельных участках, необходимые для исправления реестровых ошибок
в сведениях о местоположении их границ**

н835У	—	—	184362,52	236602,37	—	—	—
н836У	—	—	184362,14	236609,45	—	—	—
н837У	—	—	184362,82	236614,02	—	—	—
н838У	—	—	184363,05	236617,52	—	—	—
н839У	—	—	184363,20	236621,10	—	—	—
н840У	—	—	184363,66	236625,90	—	—	—
н841У	—	—	184363,89	236630,01	—	—	—
н842У	—	—	184361,77	236634,58	—	—	—
н843У	—	—	184359,64	236640,29	—	—	—
н844У	—	—	184355,59	236652,14	—	—	—
н845У	—	—	184347,61	236650,95	—	—	—
н846У	—	—	184341,75	236650,11	—	—	—
н847У	—	—	184336,57	236647,82	—	—	—
н848У	—	—	184337,41	236641,58	—	—	—
н849У	—	—	184340,91	236633,74	—	—	—
н850У	—	—	184338,78	236632,83	—	—	—
н851У	—	—	184331,17	236629,78	—	—	—
н852У	—	—	184320,75	236626,02	—	—	—
н853У	—	—	184322,34	236622,97	—	—	—
н854У	—	—	184322,56	236615,74	—	—	—
н855У	—	—	184330,27	236595,99	—	—	—
н856У	—	—	184330,16	236593,16	—	—	—
н857У	—	—	184328,18	236588,29	—	—	—
н858У	—	—	184325,82	236586,15	—	—	—
н831У	—	—	184366,63	236584,10	—	—	—
157	184373,58	236584,52	—	—	—	—	—
158	184366,61	236636,21	—	—	—	—	—
159	184366,86	236653,36	—	—	—	—	—
160	184350,64	236650,86	—	—	—	—	—
161	184352,19	236626,99	—	—	—	—	—
162	184346,39	236626,34	—	—	—	—	—
163	184330,43	236626,89	—	—	—	—	—

КАРТА-ПЛАН ТЕРРИТОРИИ

**Сведения об уточняемых земельных участках, необходимые для исправления реестровых ошибок
в сведениях о местоположении их границ**

164	184335,68	236599,12	—	—	—	—	—
165	184332,64	236587,97	—	—	—	—	—
166	184350,50	236590,03	—	—	—	—	—
167	184366,57	236591,56	—	—	—	—	—

2. Сведения о частях границ уточняемого земельного участка с кадастровым номером 05:23:000041:21

Обозначение части границ		Горизонтальное положение (S), м	Описание прохождения части границ	Сведения о согласовании местоположения границ(согласовано/спорное)
от т.	до т.			
1	2	3	4	5
н831У	н832У	7,02	—	—
н832У	н833У	5,51	—	—
н833У	н834У	3,11	—	—
н834У	н835У	3,27	—	—
н835У	н836У	7,09	—	—
н836У	н837У	4,62	—	—
н837У	н838У	3,51	—	—
н838У	н839У	3,58	—	—
н839У	н840У	4,82	—	—
н840У	н841У	4,12	—	—
н841У	н842У	5,04	—	—
н842У	н843У	6,09	—	—
н843У	н844У	12,52	—	—
н844У	н845У	8,07	—	—
н845У	н846У	5,92	—	—
н846У	н847У	5,66	—	—
н847У	н848У	6,30	—	—
н848У	н849У	8,59	—	—
н849У	н850У	2,32	—	—
н850У	н851У	8,20	—	—
н851У	н852У	11,08	—	—
н852У	н853У	3,44	—	—
н853У	н854У	7,23	—	—
н854У	н855У	21,20	—	—

КАРТА-ПЛАН ТЕРРИТОРИИ

Сведения об уточняемых земельных участках, необходимые для исправления реестровых ошибок
в сведениях о местоположении их границ

н855У	н856У	2,83	—	—
н856У	н857У	5,26	—	—
н857У	н858У	3,19	—	—
н858У	н831У	40,86	—	—

3. Характеристики уточняемого земельного участка с кадастровым номером 05:23:000041:21

№ п/п	Наименование характеристик земельного участка	Значение характеристики
1	2	3
1.	Адрес земельного участка	—
1.1.	Сведения о местоположении земельного участка (при отсутствии адреса) в структурированном в соответствии с федеральной информационной адресной системой виде	Республика Дагестан, р-н Ботлихский, с Шодрода
1.2.	Дополнительные сведения о местоположении земельного участка	—
2.	Площадь земельного участка ± величина погрешности определения (вычисления) площади ($P \pm \Delta P$), м ²	2153±15
3.	Формула, примененная для вычисления предельной погрешности определения площади земельного участка, с подставленными значениями и итоговые (вычисленные) значения (ΔP), м ²	$\Delta P = 3,5 \cdot M_t \cdot \sqrt{P_{\text{ДОК}}} = 3,5 \cdot 0,10 \cdot \sqrt{1766} = 15$
4.	Площадь земельного участка согласно сведениям Единого государственного реестра недвижимости ($P_{\text{кад}}$), м ²	1766
5.	Оценка расхождения P и $P_{\text{кад}}$ ($P - P_{\text{кад}}$), м ²	387
6.	Предельный минимальный и максимальный размеры земельного участка ($P_{\text{мин}}$ и $P_{\text{макс}}$), м ²	—
7.	Кадастровый или иной государственный учетный номер (инвентарный) здания, сооружения, объекта незавершенного строительства, расположенного на земельном участке	05:23:000041:24
8.	Вид (виды) разрешенного использования	Для ведения личного подсобного хозяйства
8.1.	Дополнительные сведения об использовании земельного участка	—
9.	Сведения о земельных участках (землях общего пользования, территории общего пользования), посредством которых обеспечивается доступ	—
10.	Иные сведения	—

4. Пояснения к сведениям об уточняемом земельном участке с кадастровым номером 05:23:000041:21 :

1.	—
----	---

КАРТА-ПЛАН ТЕРРИТОРИИ

**Сведения об уточняемых земельных участках, необходимые для исправления реестровых ошибок
в сведениях о местоположении их границ**

1. Сведения о характерных точках границ уточняемого земельного участка с кадастровым номером 05:23:000041:22

Система координат МСК-05

Зона № 1

Обозначение характерных точек границ	Координаты, м				Метод определения координат	Формулы, примененные для расчета средней квадратической погрешности определения координат характерных точек границ (M_t), с подставленными в такие формулы значениями и итоговые (вычисленные) значения M_t , м	Описание закрепления точки
	содержатся в Едином государственном реестре недвижимости		определены в результате выполнения комплексных кадастровых работ				
	X	Y	X	Y			
1	2	3	4	5	6	7	8
н858У	—	—	184325,82	236586,15	—	—	—
н857У	—	—	184328,18	236588,29	—	—	—
н856У	—	—	184330,16	236593,16	—	—	—
н855У	—	—	184330,27	236595,99	—	—	—
н854У	—	—	184322,56	236615,74	—	—	—
н853У	—	—	184322,34	236622,97	—	—	—
н852У	—	—	184320,75	236626,02	—	—	—
н859У	—	—	184319,02	236628,86	—	—	—
н860У	—	—	184314,35	236638,24	—	—	—
н861У	—	—	184314,22	236638,24	—	—	—
н862У	—	—	184311,82	236643,37	—	—	—
н863У	—	—	184312,39	236649,31	—	—	—
н864У	—	—	184312,62	236654,91	—	—	—
н865У	—	—	184312,39	236661,99	—	—	—
н866У	—	—	184312,80	236665,11	—	—	—
н867У	—	—	184312,96	236666,33	—	—	—
н868У	—	—	184308,54	236658,55	—	—	—
н869У	—	—	184303,61	236648,54	—	—	—
н870У	—	—	184297,39	236636,50	—	—	—
н871У	—	—	184293,19	236630,38	—	—	—
н872У	—	—	184289,76	236625,68	—	—	—

КАРТА-ПЛАН ТЕРРИТОРИИ

**Сведения об уточняемых земельных участках, необходимые для исправления реестровых ошибок
в сведениях о местоположении их границ**

н873У	—	—	184283,32	236617,28	—	—	—
н874У	—	—	184275,03	236607,12	—	—	—
н875У	—	—	184270,39	236600,81	—	—	—
н876У	—	—	184260,63	236593,48	—	—	—
н877У	—	—	184261,36	236592,76	—	—	—
н878У	—	—	184265,37	236589,88	—	—	—
н879У	—	—	184271,81	236584,67	—	—	—
н880У	—	—	184278,70	236581,10	—	—	—
н881У	—	—	184282,40	236580,53	—	—	—
н882У	—	—	184290,07	236578,70	—	—	—
н883У	—	—	184295,32	236583,18	—	—	—
н884У	—	—	184301,23	236583,91	—	—	—
н885У	—	—	184306,32	236583,09	—	—	—
н886У	—	—	184310,75	236583,22	—	—	—
н887У	—	—	184315,05	236584,51	—	—	—
н888У	—	—	184322,57	236585,02	—	—	—
н858У	—	—	184325,82	236586,15	—	—	—
168	184332,10	236588,08	—	—	—	—	—
169	184335,11	236599,08	—	—	—	—	—
170	184330,17	236626,76	—	—	—	—	—
171	184325,97	236645,35	—	—	—	—	—
172	184314,16	236646,10	—	—	—	—	—
173	184309,88	236649,32	—	—	—	—	—
174	184276,11	236590,42	—	—	—	—	—
175	184294,10	236583,13	—	—	—	—	—

2. Сведения о частях границ уточняемого земельного участка с кадастровым номером 05:23:000041:22

Обозначение части границ		Горизонтальное проложение (S), м	Описание прохождения части границ	Сведения о согласовании местоположения границ(согласовано/спорное)
от т.	до т.			
1	2	3	4	5
н858У	н857У	3,19	—	—
н857У	н856У	5,26	—	—
н856У	н855У	2,83	—	—

КАРТА-ПЛАН ТЕРРИТОРИИ

**Сведения об уточняемых земельных участках, необходимые для исправления реестровых ошибок
в сведениях о местоположении их границ**

н855У	н854У	21,20	—	—
н854У	н853У	7,23	—	—
н853У	н852У	3,44	—	—
н852У	н859У	3,33	—	—
н859У	н860У	10,48	—	—
н860У	н861У	0,13	—	—
н861У	н862У	5,66	—	—
н862У	н863У	5,97	—	—
н863У	н864У	5,60	—	—
н864У	н865У	7,08	—	—
н865У	н866У	3,15	—	—
н866У	н867У	1,23	—	—
н867У	н868У	8,95	—	—
н868У	н869У	11,16	—	—
н869У	н870У	13,55	—	—
н870У	н871У	7,42	—	—
н871У	н872У	5,82	—	—
н872У	н873У	10,58	—	—
н873У	н874У	13,11	—	—
н874У	н875У	7,83	—	—
н875У	н876У	12,21	—	—
н876У	н877У	1,03	—	—
н877У	н878У	4,94	—	—
н878У	н879У	8,28	—	—
н879У	н880У	7,76	—	—
н880У	н881У	3,74	—	—
н881У	н882У	7,89	—	—
н882У	н883У	6,90	—	—
н883У	н884У	5,95	—	—
н884У	н885У	5,16	—	—
н885У	н886У	4,43	—	—
н886У	н887У	4,49	—	—

КАРТА-ПЛАН ТЕРРИТОРИИ

Сведения об уточняемых земельных участках, необходимые для исправления реестровых ошибок
в сведениях о местоположении их границ

н887У	н888У	7,54	—	—
н888У	н858У	3,44	—	—

3. Характеристики уточняемого земельного участка с кадастровым номером 05:23:000041:22

№ п/п	Наименование характеристик земельного участка	Значение характеристики
1	2	3
1.	Адрес земельного участка	—
1.1.	Сведения о местоположении земельного участка (при отсутствии адреса) в структурированном в соответствии с федеральной информационной адресной системой виде	Республика Дагестан, р-н Ботлихский, с Шодрода
1.2.	Дополнительные сведения о местоположении земельного участка	—
2.	Площадь земельного участка ± величина погрешности определения (вычисления) площади ($P \pm \Delta P$), м ²	2708±17
3.	Формула, примененная для вычисления предельной погрешности определения площади земельного участка, с подставленными значениями и итоговые (вычисленные) значения (ΔP), м ²	$\Delta P = 3,5 \cdot M_t \cdot \sqrt{P_{\text{док}}} = 3,5 \cdot 0,10 \cdot \sqrt{2435} = 17$
4.	Площадь земельного участка согласно сведениям Единого государственного реестра недвижимости ($P_{\text{кад}}$), м ²	2435
5.	Оценка расхождения P и $P_{\text{кад}}$ ($P - P_{\text{кад}}$), м ²	273
6.	Предельный минимальный и максимальный размеры земельного участка ($P_{\text{мин}}$ и $P_{\text{макс}}$), м ²	—
7.	Кадастровый или иной государственный учетный номер (инвентарный) здания, сооружения, объекта незавершенного строительства, расположенного на земельном участке	05:23:000041:25
8.	Вид (виды) разрешенного использования	Для ведения личного подсобного хозяйства
8.1.	Дополнительные сведения об использовании земельного участка	—
9.	Сведения о земельных участках (землях общего пользования, территории общего пользования), посредством которых обеспечивается доступ	—
10.	Иные сведения	—

4. Пояснения к сведениям об уточняемом земельном участке с кадастровым номером 05:23:000041:22 :

1.	—
----	---

1. Сведения о характерных точках границ уточняемого земельного участка с кадастровым номером 05:23:000041:28

КАРТА-ПЛАН ТЕРРИТОРИИ

**Сведения об уточняемых земельных участках, необходимые для исправления реестровых ошибок
в сведениях о местоположении их границ**

Система координат МСК-05

Зона № 1

Обозначение характерных точек границ	Координаты, м				Метод определения координат	Формулы, примененные для расчета средней квадратической погрешности определения координат характерных точек границ (M_i), с подставленными в такие формулы значениями и итоговые (вычисленные) значения M_i , м	Описание закрепления точки
	содержатся в Едином государственном реестре недвижимости		определены в результате выполнения комплексных кадастровых работ				
	X	Y	X	Y			
1	2	3	4	5	6	7	8
н3476У	—	—	184241,13	235629,06	—	—	—
н3477У	—	—	184243,56	235642,50	—	—	—
н3478У	—	—	184250,86	235655,05	—	—	—
н3479У	—	—	184254,83	235661,58	—	—	—
н3480У	—	—	184253,42	235662,60	—	—	—
н3481У	—	—	184245,74	235668,24	—	—	—
н3482У	—	—	184239,72	235672,33	—	—	—
н3483У	—	—	184234,99	235678,61	—	—	—
н3484У	—	—	184228,71	235688,08	—	—	—
н3485У	—	—	184213,73	235681,68	—	—	—
н3486У	—	—	184210,27	235680,40	—	—	—
н3487У	—	—	184203,36	235681,30	—	—	—
н3488У	—	—	184207,59	235672,97	—	—	—
н3489У	—	—	184213,86	235663,24	—	—	—
н3490У	—	—	184217,83	235653,64	—	—	—
н3491У	—	—	184220,00	235645,06	—	—	—
н3492У	—	—	184219,88	235639,43	—	—	—
н3493У	—	—	184222,05	235617,92	—	—	—
н3494У	—	—	184220,00	235612,80	—	—	—
н3495У	—	—	184221,29	235609,08	—	—	—
н3496У	—	—	184226,02	235607,67	—	—	—
н3497У	—	—	184232,04	235610,36	—	—	—
н3498У	—	—	184236,52	235617,02	—	—	—

КАРТА-ПЛАН ТЕРРИТОРИИ

**Сведения об уточняемых земельных участках, необходимые для исправления реестровых ошибок
в сведениях о местоположении их границ**

н3499У	—	—	184239,59	235623,17	—	—	—
н3476У	—	—	184241,13	235629,06	—	—	—
874	184237,15	235619,65	—	—	—	—	—
875	184249,09	235655,18	—	—	—	—	—
876	184247,11	235674,18	—	—	—	—	—
877	184233,13	235691,20	—	—	—	—	—
878	184214,12	235679,22	—	—	—	—	—
879	184209,80	235679,77	—	—	—	—	—
880	184213,60	235668,80	—	—	—	—	—
881	184226,22	235649,95	—	—	—	—	—
882	184224,29	235632,31	—	—	—	—	—
883	184225,94	235621,81	—	—	—	—	—
884	184232,86	235613,93	—	—	—	—	—

2. Сведения о частях границ уточняемого земельного участка с кадастровым номером 05:23:000041:28

Обозначение части границ		Горизонтальное проложение (S), м	Описание прохождения части границ	Сведения о согласовании местоположения границ(согласовано/спорное)
от т.	до т.			
1	2	3	4	5
н3476У	н3477У	13,66	—	—
н3477У	н3478У	14,52	—	—
н3478У	н3479У	7,64	—	—
н3479У	н3480У	1,74	—	—
н3480У	н3481У	9,53	—	—
н3481У	н3482У	7,28	—	—
н3482У	н3483У	7,86	—	—
н3483У	н3484У	11,36	—	—
н3484У	н3485У	16,29	—	—
н3485У	н3486У	3,69	—	—
н3486У	н3487У	6,97	—	—
н3487У	н3488У	9,34	—	—
н3488У	н3489У	11,58	—	—
н3489У	н3490У	10,39	—	—
н3490У	н3491У	8,85	—	—

КАРТА-ПЛАН ТЕРРИТОРИИ

Сведения об уточняемых земельных участках, необходимые для исправления реестровых ошибок
в сведениях о местоположении их границ

н3491У	н3492У	5,63	—	—
н3492У	н3493У	21,62	—	—
н3493У	н3494У	5,52	—	—
н3494У	н3495У	3,94	—	—
н3495У	н3496У	4,94	—	—
н3496У	н3497У	6,59	—	—
н3497У	н3498У	8,03	—	—
н3498У	н3499У	6,87	—	—
н3499У	н3476У	6,09	—	—

3. Характеристики уточняемого земельного участка с кадастровым номером 05:23:000041:28

№ п/п	Наименование характеристик земельного участка	Значение характеристики
1	2	3
1.	Адрес земельного участка	—
1.1.	Сведения о местоположении земельного участка (при отсутствии адреса) в структурированном в соответствии с федеральной информационной адресной системой виде	Республика Дагестан, р-н Ботлихский, с Шодрода
1.2.	Дополнительные сведения о местоположении земельного участка	—
2.	Площадь земельного участка ± величина погрешности определения(вычисления) площади ($P \pm \Delta P$), м ²	1940±14
3.	Формула, примененная для вычисления предельной погрешности определения площади земельного участка, с подставленными значениями и итоговые (вычисленные) значения (ΔP), м ²	$\Delta P = 3,5 \cdot M_t \cdot \sqrt{P_{\text{ДОК}}} = 3,5 \cdot 0,10 \cdot \sqrt{1608} = 14$
4.	Площадь земельного участка согласно сведениям Единого государственного реестра недвижимости ($P_{\text{кад}}$), м ²	1608
5.	Оценка расхождения P и $P_{\text{кад}}$ ($P - P_{\text{кад}}$), м ²	332
6.	Предельный минимальный и максимальный размеры земельного участка ($P_{\text{мин}}$ и $P_{\text{макс}}$), м ²	—
7.	Кадастровый или иной государственный учетный номер (инвентарный) здания, сооружения, объекта незавершенного строительства, расположенного на земельном участке	05:23:000041:29
8.	Вид (виды) разрешенного использования	для ведения личного подсобного хозяйства
8.1.	Дополнительные сведения об использовании земельного участка	—

КАРТА-ПЛАН ТЕРРИТОРИИ

Сведения об уточняемых земельных участках, необходимые для исправления реестровых ошибок
в сведениях о местоположении их границ

1	2	3
9.	Сведения о земельных участках (землях общего пользования, территории общего пользования), посредством которых обеспечивается доступ	—
10.	Иные сведения	—

4. Пояснения к сведениям об уточняемом земельном участке с кадастровым номером 05:23:000041:28 :

1. —

1. Сведения о характерных точках границ уточняемого земельного участка с кадастровым номером 05:23:000041:30

Система координат МСК-05

Зона № 1

Обозначение характерных точек границ	Координаты, м				Метод определения координат	Формулы, примененные для расчета средней квадратической погрешности определения координат характерных точек границ (M _t), с подставленными в такие формулы значениями и итоговые (вычисленные) значения M _t , м	Описание закрепления точки
	содержатся в Едином государственном реестре недвижимости		определены в результате выполнения комплексных кадастровых работ				
	X	Y	X	Y			
1	2	3	4	5	6	7	8
н1182У	—	—	184541,45	237185,40	—	—	—
н1183У	—	—	184560,48	237213,54	—	—	—
н1184У	—	—	184565,63	237223,26	—	—	—
н1185У	—	—	184558,89	237233,96	—	—	—
н1186У	—	—	184553,15	237244,26	—	—	—
н1187У	—	—	184536,90	237258,73	—	—	—
н1188У	—	—	184532,34	237266,86	—	—	—
н1189У	—	—	184530,16	237274,98	—	—	—
н1190У	—	—	184528,37	237284,10	—	—	—
н1191У	—	—	184526,59	237293,02	—	—	—
н1192У	—	—	184524,01	237304,91	—	—	—
н1193У	—	—	184521,83	237311,25	—	—	—
н1194У	—	—	184522,03	237315,02	—	—	—
н1195У	—	—	184515,89	237321,36	—	—	—

КАРТА-ПЛАН ТЕРРИТОРИИ

**Сведения об уточняемых земельных участках, необходимые для исправления реестровых ошибок
в сведениях о местоположении их границ**

н1196У	—	—	184507,96	237315,21	—	—	—
н1197У	—	—	184500,23	237310,85	—	—	—
н1198У	—	—	184489,53	237300,94	—	—	—
н1199У	—	—	184482,79	237289,25	—	—	—
н1200У	—	—	184476,25	237279,74	—	—	—
н1201У	—	—	184470,11	237266,66	—	—	—
н1202У	—	—	184465,75	237255,76	—	—	—
н1203У	—	—	184464,00	237247,24	—	—	—
н1204У	—	—	184450,72	237239,51	—	—	—
н1205У	—	—	184442,99	237232,97	—	—	—
н1206У	—	—	184435,66	237227,81	—	—	—
н1207У	—	—	184430,94	237225,04	—	—	—
н1208У	—	—	184447,99	237206,81	—	—	—
н1209У	—	—	184461,66	237194,52	—	—	—
н1210У	—	—	184487,43	237175,29	—	—	—
н1211У	—	—	184502,49	237161,42	—	—	—
н1212У	—	—	184508,24	237148,94	—	—	—
н1213У	—	—	184507,96	237148,34	—	—	—
н1182У	—	—	184541,45	237185,40	—	—	—
201	184520,91	237161,85	—	—	—	—	—
202	184563,63	237226,78	—	—	—	—	—
203	184533,58	237259,31	—	—	—	—	—
204	184538,01	237265,03	—	—	—	—	—
205	184526,98	237309,35	—	—	—	—	—
206	184511,45	237292,56	—	—	—	—	—
207	184513,30	237291,08	—	—	—	—	—
208	184508,31	237285,18	—	—	—	—	—
209	184506,28	237287,21	—	—	—	—	—
210	184501,29	237282,42	—	—	—	—	—
211	184488,80	237233,91	—	—	—	—	—
212	184472,83	237248,30	—	—	—	—	—
213	184437,54	237227,10	—	—	—	—	—

КАРТА-ПЛАН ТЕРРИТОРИИ

**Сведения об уточняемых земельных участках, необходимые для исправления реестровых ошибок
в сведениях о местоположении их границ**

214	184439,79	237225,96	—	—	—	—	—
215	184468,89	237199,93	—	—	—	—	—
216	184483,75	237189,92	—	—	—	—	—
217	184498,41	237177,01	—	—	—	—	—
218	184502,33	237264,24	—	—	—	—	—
219	184502,08	237264,58	—	—	—	—	—
220	184501,69	237264,45	—	—	—	—	—
221	184501,69	237264,03	—	—	—	—	—
222	184502,08	237263,90	—	—	—	—	—
223	184509,40	237267,13	—	—	—	—	—
224	184509,65	237267,46	—	—	—	—	—
225	184509,40	237267,80	—	—	—	—	—
226	184509,01	237267,67	—	—	—	—	—
227	184509,01	237267,25	—	—	—	—	—
228	184516,72	237270,35	—	—	—	—	—
229	184516,97	237270,69	—	—	—	—	—
230	184516,72	237271,03	—	—	—	—	—
231	184516,33	237270,90	—	—	—	—	—
232	184516,33	237270,48	—	—	—	—	—
233	184524,29	237273,91	—	—	—	—	—
234	184524,05	237274,25	—	—	—	—	—
235	184523,65	237274,12	—	—	—	—	—
236	184523,65	237273,71	—	—	—	—	—
237	184524,05	237273,58	—	—	—	—	—
238	184531,37	237276,80	—	—	—	—	—
239	184531,61	237277,14	—	—	—	—	—
240	184531,37	237277,48	—	—	—	—	—

КАРТА-ПЛАН ТЕРРИТОРИИ

Сведения об уточняемых земельных участках, необходимые для исправления реестровых ошибок
в сведениях о местоположении их границ

241	184530,97	237277,35	—	—	—	—	—
242	184530,97	237276,93	—	—	—	—	—
243	184460,02	237213,76	—	—	—	—	—
244	184460,27	237214,10	—	—	—	—	—
245	184460,02	237214,44	—	—	—	—	—
246	184459,63	237214,31	—	—	—	—	—
247	184459,63	237213,89	—	—	—	—	—
248	184462,59	237221,76	—	—	—	—	—
249	184462,34	237222,10	—	—	—	—	—
250	184461,94	237221,97	—	—	—	—	—
251	184461,94	237221,55	—	—	—	—	—
252	184462,34	237221,42	—	—	—	—	—
253	184464,90	237229,41	—	—	—	—	—
254	184464,66	237229,75	—	—	—	—	—
255	184464,26	237229,62	—	—	—	—	—
256	184464,26	237229,20	—	—	—	—	—
257	184464,66	237229,08	—	—	—	—	—
258	184467,22	237237,07	—	—	—	—	—
259	184466,98	237237,41	—	—	—	—	—
260	184466,58	237237,28	—	—	—	—	—
261	184466,58	237236,86	—	—	—	—	—
262	184466,98	237236,73	—	—	—	—	—
263	184469,54	237244,73	—	—	—	—	—
264	184469,30	237245,06	—	—	—	—	—
265	184468,90	237244,94	—	—	—	—	—
266	184468,90	237244,52	—	—	—	—	—
267	184469,30	237244,39	—	—	—	—	—

КАРТА-ПЛАН ТЕРРИТОРИИ

**Сведения об уточняемых земельных участках, необходимые для исправления реестровых ошибок
в сведениях о местоположении их границ**

2. Сведения о частях границ уточняемого земельного участка с кадастровым номером 05:23:000041:30

Обозначение части границ		Горизонтальное положение (S), м	Описание прохождения части границ	Сведения о согласовании местоположения границ(согласовано/спорное)
от т.	до т.			
1	2	3	4	5
н1182У	н1183У	33,97	—	—
н1183У	н1184У	11,00	—	—
н1184У	н1185У	12,65	—	—
н1185У	н1186У	11,79	—	—
н1186У	н1187У	21,76	—	—
н1187У	н1188У	9,32	—	—
н1188У	н1189У	8,41	—	—
н1189У	н1190У	9,29	—	—
н1190У	н1191У	9,10	—	—
н1191У	н1192У	12,17	—	—
н1192У	н1193У	6,70	—	—
н1193У	н1194У	3,78	—	—
н1194У	н1195У	8,83	—	—
н1195У	н1196У	10,04	—	—
н1196У	н1197У	8,87	—	—
н1197У	н1198У	14,58	—	—
н1198У	н1199У	13,49	—	—
н1199У	н1200У	11,54	—	—
н1200У	н1201У	14,45	—	—
н1201У	н1202У	11,74	—	—
н1202У	н1203У	8,70	—	—
н1203У	н1204У	15,37	—	—
н1204У	н1205У	10,13	—	—
н1205У	н1206У	8,96	—	—
н1206У	н1207У	5,47	—	—
н1207У	н1208У	24,96	—	—
н1208У	н1209У	18,38	—	—
н1209У	н1210У	32,15	—	—

КАРТА-ПЛАН ТЕРРИТОРИИ

Сведения об уточняемых земельных участках, необходимые для исправления реестровых ошибок
в сведениях о местоположении их границ

н1210У	н1211У	20,47	—	—
н1211У	н1212У	13,74	—	—
н1212У	н1213У	0,66	—	—
н1213У	н1182У	49,95	—	—

3. Характеристики уточняемого земельного участка с кадастровым номером 05:23:000041:30

№ п/п	Наименование характеристик земельного участка	Значение характеристики
1	2	3
1.	Адрес земельного участка	—
1.1.	Сведения о местоположении земельного участка (при отсутствии адреса) в структурированном в соответствии с федеральной информационной адресной системой виде	Республика Дагестан, р-н Ботлихский, с Шодрода
1.2.	Дополнительные сведения о местоположении земельного участка	—
2.	Площадь земельного участка ± величина погрешности определения(вычисления) площади ($P \pm \Delta P$), м ²	11191±31
3.	Формула, примененная для вычисления предельной погрешности определения площади земельного участка, с подставленными значениями и итоговые (вычисленные) значения (ΔP), м ²	$\Delta P = 3,5 \cdot M_t \cdot \sqrt{P_{\text{ДОК}}} = 3,5 \cdot 0,10 \cdot \sqrt{7938} = 31$
4.	Площадь земельного участка согласно сведениям Единого государственного реестра недвижимости ($P_{\text{кад}}$), м ²	7938
5.	Оценка расхождения P и $P_{\text{кад}}$ ($P - P_{\text{кад}}$), м ²	3253
6.	Предельный минимальный и максимальный размеры земельного участка ($P_{\text{мин}}$ и $P_{\text{макс}}$), м ²	—
7.	Кадастровый или иной государственный учетный номер (инвентарный) здания, сооружения, объекта незавершенного строительства, расположенного на земельном участке	05:23:000013:633, 05:23:000013:634, 05:23:000013:583
8.	Вид (виды) разрешенного использования	Для размещения объектов физической культуры и спорта
8.1.	Дополнительные сведения об использовании земельного участка	—
9.	Сведения о земельных участках (землях общего пользования, территории общего пользования), посредством которых обеспечивается доступ	—
10.	Иные сведения	—

4. Пояснения к сведениям об уточняемом земельном участке с кадастровым номером 05:23:000041:30 :

1.	—
----	---

КАРТА-ПЛАН ТЕРРИТОРИИ

Сведения об уточняемых земельных участках, необходимые для исправления реестровых ошибок
в сведениях о местоположении их границ

1. Сведения о характерных точках границ уточняемого земельного участка с кадастровым номером 05:23:000041:31

Система координат МСК-05

Зона № 1

Обозначение характерных точек границ	Координаты, м				Метод определения координат	Формулы, примененные для расчета средней квадратической погрешности определения координат характерных точек границ (M_t), с подставленными в такие формулы значениями и итоговые (вычисленные) значения M_t , м	Описание закрепления точки
	содержатся в Едином государственном реестре недвижимости		определены в результате выполнения комплексных кадастровых работ				
	X	Y	X	Y			
1	2	3	4	5	6	7	8
н1440У	—	—	184405,32	237530,55	—	—	—
н1441У	—	—	184410,27	237540,17	—	—	—
н1442У	—	—	184414,28	237549,04	—	—	—
н1443У	—	—	184416,52	237556,23	—	—	—
н1444У	—	—	184417,18	237563,23	—	—	—
н1445У	—	—	184416,52	237567,53	—	—	—
н1446У	—	—	184414,84	237569,21	—	—	—
н1447У	—	—	184409,52	237570,05	—	—	—
н1448У	—	—	184405,79	237569,49	—	—	—
н1449У	—	—	184398,41	237569,30	—	—	—
н1450У	—	—	184395,98	237569,30	—	—	—
н1451У	—	—	184393,00	237571,82	—	—	—
н1452У	—	—	184390,38	237573,22	—	—	—
н1453У	—	—	184388,51	237572,85	—	—	—
н1454У	—	—	184387,49	237572,20	—	—	—
н1455У	—	—	184386,74	237569,77	—	—	—
н1456У	—	—	184385,43	237565,10	—	—	—
н1457У	—	—	184383,84	237558,47	—	—	—
н1458У	—	—	184382,72	237552,96	—	—	—
н1459У	—	—	184381,60	237548,48	—	—	—
н1460У	—	—	184379,55	237544,46	—	—	—

КАРТА-ПЛАН ТЕРРИТОРИИ

**Сведения об уточняемых земельных участках, необходимые для исправления реестровых ошибок
в сведениях о местоположении их границ**

н1461У	—	—	184377,22	237540,54	—	—	—
н1462У	—	—	184375,07	237537,27	—	—	—
н1463У	—	—	184374,23	237533,91	—	—	—
н1464У	—	—	184373,39	237527,38	—	—	—
н1465У	—	—	184373,11	237523,27	—	—	—
н1466У	—	—	184371,99	237517,95	—	—	—
н1467У	—	—	184373,29	237515,15	—	—	—
н1468У	—	—	184381,70	237513,00	—	—	—
н1469У	—	—	184384,97	237513,00	—	—	—
н1470У	—	—	184388,23	237513,56	—	—	—
н1471У	—	—	184393,93	237515,05	—	—	—
н1472У	—	—	184397,38	237518,97	—	—	—
н1473У	—	—	184400,74	237522,99	—	—	—
н1440У	—	—	184405,32	237530,55	—	—	—
344	184406,12	237532,00	—	—	—	—	—
345	184419,15	237558,98	—	—	—	—	—
343	184420,17	237571,98	—	—	—	—	—
346	184399,17	237572,00	—	—	—	—	—
347	184389,17	237576,01	—	—	—	—	—
348	184380,13	237541,02	—	—	—	—	—
349	184376,11	237520,03	—	—	—	—	—
350	184393,11	237518,01	—	—	—	—	—
351	184397,11	237520,01	—	—	—	—	—

2. Сведения о частях границ уточняемого земельного участка с кадастровым номером 05:23:000041:31

Обозначение части границ		Горизонтальное проложение (S), м	Описание прохождения части границ	Сведения о согласовании местоположения границ(согласовано/спорное)
от т.	до т.			
1	2	3	4	5
н1440У	н1441У	10,82	—	—
н1441У	н1442У	9,73	—	—
н1442У	н1443У	7,53	—	—
н1443У	н1444У	7,03	—	—
н1444У	н1445У	4,35	—	—

КАРТА-ПЛАН ТЕРРИТОРИИ

**Сведения об уточняемых земельных участках, необходимые для исправления реестровых ошибок
в сведениях о местоположении их границ**

н1445У	н1446У	2,38	—	—
н1446У	н1447У	5,39	—	—
н1447У	н1448У	3,77	—	—
н1448У	н1449У	7,38	—	—
н1449У	н1450У	2,43	—	—
н1450У	н1451У	3,90	—	—
н1451У	н1452У	2,97	—	—
н1452У	н1453У	1,91	—	—
н1453У	н1454У	1,21	—	—
н1454У	н1455У	2,54	—	—
н1455У	н1456У	4,85	—	—
н1456У	н1457У	6,82	—	—
н1457У	н1458У	5,62	—	—
н1458У	н1459У	4,62	—	—
н1459У	н1460У	4,51	—	—
н1460У	н1461У	4,56	—	—
н1461У	н1462У	3,91	—	—
н1462У	н1463У	3,46	—	—
н1463У	н1464У	6,58	—	—
н1464У	н1465У	4,12	—	—
н1465У	н1466У	5,44	—	—
н1466У	н1467У	3,09	—	—
н1467У	н1468У	8,68	—	—
н1468У	н1469У	3,27	—	—
н1469У	н1470У	3,31	—	—
н1470У	н1471У	5,89	—	—
н1471У	н1472У	5,22	—	—
н1472У	н1473У	5,24	—	—
н1473У	н1440У	8,84	—	—

КАРТА-ПЛАН ТЕРРИТОРИИ

Сведения об уточняемых земельных участках, необходимые для исправления реестровых ошибок
в сведениях о местоположении их границ

3. Характеристики уточняемого земельного участка с кадастровым номером 05:23:000041:31		
№ п/п	Наименование характеристик земельного участка	Значение характеристики
1	2	3
1.	Адрес земельного участка	—
1.1.	Сведения о местоположении земельного участка (при отсутствии адреса) в структурированном в соответствии с федеральной информационной адресной системой виде	Респ. Дагестан, р-н Ботлихский, с. Шодрода
1.2.	Дополнительные сведения о местоположении земельного участка	—
2.	Площадь земельного участка \pm величина погрешности определения(вычисления) площади ($P \pm \Delta P$), м ²	1733 \pm 14
3.	Формула, примененная для вычисления предельной погрешности определения площади земельного участка, с подставленными значениями и итоговые (вычисленные) значения (ΔP), м ²	$\Delta P = 3,5 \cdot M_t \cdot \sqrt{P_{\text{ДОК}}} = 3,5 \cdot 0,10 \cdot \sqrt{1610} = 14$
4.	Площадь земельного участка согласно сведениям Единого государственного реестра недвижимости ($P_{\text{кад}}$), м ²	1610
5.	Оценка расхождения P и $P_{\text{кад}}$ ($P - P_{\text{кад}}$), м ²	123
6.	Предельный минимальный и максимальный размеры земельного участка ($P_{\text{мин}}$ и $P_{\text{макс}}$), м ²	—
7.	Кадастровый или иной государственный учетный номер (инвентарный) здания, сооружения, объекта незавершенного строительства, расположенного на земельном участке	05:23:000041:34
8.	Вид (виды) разрешенного использования	для ведения личного подсобного хозяйства
8.1.	Дополнительные сведения об использовании земельного участка	—
9.	Сведения о земельных участках (землях общего пользования, территории общего пользования), посредством которых обеспечивается доступ	—
10.	Иные сведения	—
4. Пояснения к сведениям об уточняемом земельном участке с кадастровым номером 05:23:000041:31 :		
1.	—	

КАРТА-ПЛАН ТЕРРИТОРИИ

Описание местоположения зданий, сооружений, объектов незавершенного строительства на земельном участке

1. Сведения о характерных точках контура объекта недвижимости с кадастровым номером 05:23:000013:186

Система координат МСК-05							Зона № 1	
Обозначение характерных точек контура	Содержатся в Едином государственном реестре недвижимости			Определены в ходе выполнения комплексных кадастровых работ			Метод определения координат	Формулы, примененные для расчета средней квадратической погрешности определения координат характерных точек границ (M_i), с подставленными в такие формулы значениями и итоговые (вычисленные) значения M_i , м
	Координаты, м		Радиус, м	Координаты, м		Радиус, м		
	X	Y	R	X	Y	R		
1	2	3	4	5	6	7	8	9
н91О	—	—	—	184506,41	236247,74	—	—	—
н92О	—	—	—	184515,84	236258,30	—	—	—
н93О	—	—	—	184511,43	236261,94	—	—	—
н94О	—	—	—	184510,39	236261,85	—	—	—
н95О	—	—	—	184501,29	236252,09	—	—	—
н91О	—	—	—	184506,41	236247,74	—	—	—

2. Сведения о характеристиках объекта недвижимости с кадастровым номером 05:23:000013:186

№ п/п	Наименование характеристики	Значение характеристики
1	2	3
1.	Вид объекта недвижимости	здание
2.	Ранее присвоенный государственный учетный номер (инвентарный) здания, сооружения, объекта незавершенного строительства	—
3.	Кадастровый номер земельного участка (земельных участков), в границах которого (которых) расположены здание, сооружение, объект незавершенного строительства	05:23:000013:55
4.	Уникальный учетный номер кадастрового квартала, в границах которого расположены здание, сооружение, объект незавершенного строительства	05:23:000013
5.	Адрес здания, сооружения, объекта незавершенного строительства	—
5.1.	Сведения о местоположении здания, сооружения, объекта незавершенного строительства (при отсутствии адреса) в структурированном в соответствии с федеральной информационной адресной системой виде	Республика Дагестан, р-н Ботлихский, с Шодрога
5.2.	Дополнительные сведения о местоположении	—
6.	Иные сведения	—

КАРТА-ПЛАН ТЕРРИТОРИИ

Описание местоположения зданий, сооружений, объектов незавершенного строительства на земельном участке

3. Пояснения к сведениям об объекте недвижимости с кадастровым номером 05:23:000013:186 :

1. —

1. Сведения о характерных точках контура объекта недвижимости с кадастровым номером 05:23:000013:187

Система координат МСК-05

Зона № 1

Обозначение характерных точек контура	Содержатся в Едином государственном реестре недвижимости			Определены в ходе выполнения комплексных кадастровых работ			Метод определения координат	Формулы, примененные для расчета средней квадратической погрешности определения координат характерных точек границ (M_i), с подставленными в такие формулы значениями и итоговые (вычисленные) значения M_i , м
	Координаты, м		Радиус, м	Координаты, м		Радиус, м		
	X	Y	R	X	Y	R		
1	2	3	4	5	6	7	8	9
н3830	—	—	—	184229,20	235773,73	—	—	—
н3840	—	—	—	184232,96	235791,98	—	—	—
н3850	—	—	—	184225,02	235793,52	—	—	—
н3860	—	—	—	184221,33	235775,66	—	—	—
н3830	—	—	—	184229,20	235773,73	—	—	—

2. Сведения о характеристиках объекта недвижимости с кадастровым номером 05:23:000013:187

№ п/п	Наименование характеристики	Значение характеристики
1	2	3
1.	Вид объекта недвижимости	здание
2.	Ранее присвоенный государственный учетный номер (инвентарный) здания, сооружения, объекта незавершенного строительства	—
3.	Кадастровый номер земельного участка (земельных участков), в границах которого (которых) расположены здание, сооружение, объект незавершенного строительства	05:23:000041:16
4.	Уникальный учетный номер кадастрового квартала, в границах которого расположены здание, сооружение, объект незавершенного строительства	05:23:000013
5.	Адрес здания, сооружения, объекта незавершенного строительства	—
5.1.	Сведения о местоположении здания, сооружения, объекта незавершенного строительства (при отсутствии адреса) в структурированном в соответствии с федеральной информационной адресной системой виде	Республика Дагестан, р-н Ботлихский, с Шодрода

КАРТА-ПЛАН ТЕРРИТОРИИ

Описание местоположения зданий, сооружений, объектов незавершенного строительства на земельном участке

1	2	3
5.2.	Дополнительные сведения о местоположении	—
6.	Иные сведения	—

3. Пояснения к сведениям об объекте недвижимости с кадастровым номером 05:23:000013:187 :

1.	—
----	---

1. Сведения о характерных точках контура объекта недвижимости с кадастровым номером 05:23:000013:195

Система координат МСК-05 Зона № 1

Обозначение характерных точек контура	Содержатся в Едином государственном реестре недвижимости			Определены в ходе выполнения комплексных кадастровых работ			Метод определения координат	Формулы, примененные для расчета средней квадратической погрешности определения координат характерных точек границ (M_i), с подставленными в такие формулы значениями и итоговые (вычисленные) значения M_i , м
	Координаты, м		Радиус, м	Координаты, м		Радиус, м		
	X	Y	R	X	Y	R		
1	2	3	4	5	6	7	8	9
н5610	—	—	—	184442,83	236300,98	—	—	—
н5620	—	—	—	184446,56	236314,96	—	—	—
н5630	—	—	—	184442,00	236320,89	—	—	—
н5640	—	—	—	184441,27	236321,73	—	—	—
н5650	—	—	—	184437,87	236322,29	—	—	—
н5660	—	—	—	184436,01	236314,98	—	—	—
н5670	—	—	—	184439,94	236313,95	—	—	—
н5680	—	—	—	184437,00	236302,42	—	—	—
н5610	—	—	—	184442,83	236300,98	—	—	—

2. Сведения о характеристиках объекта недвижимости с кадастровым номером 05:23:000013:195

№ п/п	Наименование характеристики	Значение характеристики
1	2	3
1.	Вид объекта недвижимости	здание
2.	Ранее присвоенный государственный учетный номер (инвентарный) здания, сооружения, объекта незавершенного строительства	—
3.	Кадастровый номер земельного участка (земельных участков), в границах которого (которых) расположены здание, сооружение, объект незавершенного строительства	05:23:000013:156

КАРТА-ПЛАН ТЕРРИТОРИИ

Описание местоположения зданий, сооружений, объектов незавершенного строительства на земельном участке

1	2	3
4.	Уникальный учетный номер кадастрового квартала, в границах которого расположены здание, сооружение, объект незавершенного строительства	05:23:000013
5.	Адрес здания, сооружения, объекта незавершенного строительства	—
5.1.	Сведения о местоположении здания, сооружения, объекта незавершенного строительства (при отсутствии адреса) в структурированном в соответствии с федеральной информационной адресной системой виде	Республика Дагестан, р-н Ботлихский, с Шодрода
5.2.	Дополнительные сведения о местоположении	—
6.	Иные сведения	—

3. Пояснения к сведениям об объекте недвижимости с кадастровым номером 05:23:000013:195 :

1. —

1. Сведения о характерных точках контура объекта недвижимости с кадастровым номером 05:23:000013:198

Система координат МСК-05

Зона № 1

Обозначение характерных точек контура	Содержатся в Едином государственном реестре недвижимости			Определены в ходе выполнения комплексных кадастровых работ			Метод определения координат	Формулы, примененные для расчета средней квадратической погрешности определения координат характерных точек границ (M_i), с подставленными в такие формулы значениями и итоговые (вычисленные) значения M_i , м
	Координаты, м		Радиус, м	Координаты, м		Радиус, м		
	X	Y	R	X	Y	R		
1	2	3	4	5	6	7	8	9
н5730	—	—	—	184391,89	236190,80	—	—	—
н5740	—	—	—	184398,45	236198,71	—	—	—
н5750	—	—	—	184388,31	236207,24	—	—	—
н5760	—	—	—	184385,87	236204,35	—	—	—
н5770	—	—	—	184381,74	236199,56	—	—	—
н5780	—	—	—	184386,17	236195,63	—	—	—
н5730	—	—	—	184391,89	236190,80	—	—	—

2. Сведения о характеристиках объекта недвижимости с кадастровым номером 05:23:000013:198

№ п/п	Наименование характеристики	Значение характеристики
1	2	3
1.	Вид объекта недвижимости	здание

КАРТА-ПЛАН ТЕРРИТОРИИ

Описание местоположения зданий, сооружений, объектов незавершенного строительства на земельном участке

1	2	3
2.	Ранее присвоенный государственный учетный номер (инвентарный) здания, сооружения, объекта незавершенного строительства	—
3.	Кадастровый номер земельного участка (земельных участков), в границах которого (которых) расположены здание, сооружение, объект незавершенного строительства	05:23:000013:155
4.	Уникальный учетный номер кадастрового квартала, в границах которого расположены здание, сооружение, объект незавершенного строительства	05:23:000013
5.	Адрес здания, сооружения, объекта незавершенного строительства	—
5.1.	Сведения о местоположении здания, сооружения, объекта незавершенного строительства (при отсутствии адреса) в структурированном в соответствии с федеральной информационной адресной системой виде	Республика Дагестан, р-н Ботлихский, с Шодрода
5.2.	Дополнительные сведения о местоположении	—
6.	Иные сведения	—

3. Пояснения к сведениям об объекте недвижимости с кадастровым номером 05:23:000013:198 :

1.	—
----	---

1. Сведения о характерных точках контура объекта недвижимости с кадастровым номером 05:23:000013:199

Система координат МСК-05							Зона № 1	
Обозначение характерных точек контура	Содержатся в Едином государственном реестре недвижимости			Определены в ходе выполнения комплексных кадастровых работ			Метод определения координат	Формулы, примененные для расчета средней квадратической погрешности определения координат характерных точек границ (M _i), с подставленными в такие формулы значениями и итоговые (вычисленные) значения M _i , м
	Координаты, м		Радиус, м	Координаты, м		Радиус, м		
	X	Y	R	X	Y	R		
1	2	3	4	5	6	7	8	9
н5690	—	—	—	184427,81	236300,64	—	—	—
н5700	—	—	—	184435,24	236332,27	—	—	—
н5710	—	—	—	184418,94	236335,40	—	—	—
н5720	—	—	—	184411,94	236303,80	—	—	—
н5690	—	—	—	184427,81	236300,64	—	—	—

КАРТА-ПЛАН ТЕРРИТОРИИ

Описание местоположения зданий, сооружений, объектов незавершенного строительства на земельном участке

2. Сведения о характеристиках объекта недвижимости с кадастровым номером 05:23:000013:199		
№ п/п	Наименование характеристики	Значение характеристики
1	2	3
1.	Вид объекта недвижимости	здание
2.	Ранее присвоенный государственный учетный номер (инвентарный) здания, сооружения, объекта незавершенного строительства	—
3.	Кадастровый номер земельного участка (земельных участков), в границах которого (которых) расположены здание, сооружение, объект незавершенного строительства	05:23:000013:1
4.	Уникальный учетный номер кадастрового квартала, в границах которого расположены здание, сооружение, объект незавершенного строительства	05:23:000013
5.	Адрес здания, сооружения, объекта незавершенного строительства	—
5.1.	Сведения о местоположении здания, сооружения, объекта незавершенного строительства (при отсутствии адреса) в структурированном в соответствии с федеральной информационной адресной системой виде	Республика Дагестан, р-н Ботлихский, с Шодрода
5.2.	Дополнительные сведения о местоположении	—
6.	Иные сведения	—

3. Пояснения к сведениям об объекте недвижимости с кадастровым номером 05:23:000013:199 :

1.	—
----	---

1. Сведения о характерных точках контура объекта недвижимости с кадастровым номером 05:23:000013:214

Система координат МСК-05							Зона № 1	
Обозначение характерных точек контура	Содержатся в Едином государственном реестре недвижимости			Определены в ходе выполнения комплексных кадастровых работ			Метод определения координат	Формулы, примененные для расчета средней квадратической погрешности определения координат характерных точек границ (M_i), с подставленными в такие формулы значениями и итоговые (вычисленные) значения M_i , м
	Координаты, м		Радиус, м	Координаты, м		Радиус, м		
	X	Y	R	X	Y	R		
1	2	3	4	5	6	7	8	9
н448О	—	—	—	184292,23	236235,00	—	—	—
н449О	—	—	—	184292,12	236245,86	—	—	—
н450О	—	—	—	184292,23	236254,89	—	—	—

КАРТА-ПЛАН ТЕРРИТОРИИ

Описание местоположения зданий, сооружений, объектов незавершенного строительства на земельном участке

н451О	—	—	—	184283,41	236254,63	—	—	—
н452О	—	—	—	184283,14	236248,61	—	—	—
н453О	—	—	—	184285,63	236248,53	—	—	—
н454О	—	—	—	184285,47	236240,91	—	—	—
н455О	—	—	—	184283,12	236240,87	—	—	—
н456О	—	—	—	184283,42	236234,52	—	—	—
н448О	—	—	—	184292,23	236235,00	—	—	—
401	184306,01	236238,56	—	—	—	—	—	—
402	184301,17	236259,67	—	—	—	—	—	—
403	184297,58	236258,65	—	—	—	—	—	—
404	184293,07	236257,00	—	—	—	—	—	—
405	184294,85	236249,10	—	—	—	—	—	—
406	184297,64	236249,69	—	—	—	—	—	—
407	184298,56	236244,88	—	—	—	—	—	—
408	184300,53	236237,25	—	—	—	—	—	—

2. Сведения о характеристиках объекта недвижимости с кадастровым номером 05:23:000013:214

№ п/п	Наименование характеристики	Значение характеристики
1	2	3
1.	Вид объекта недвижимости	здание
2.	Ранее присвоенный государственный учетный номер (инвентарный) здания, сооружения, объекта незавершенного строительства	—
3.	Кадастровый номер земельного участка (земельных участков), в границах которого (которых) расположены здание, сооружение, объект незавершенного строительства	05:23:000013:210, 05:23:000013:310
4.	Уникальный учетный номер кадастрового квартала, в границах которого расположены здание, сооружение, объект незавершенного строительства	05:23:000013
5.	Адрес здания, сооружения, объекта незавершенного строительства	—
5.1.	Сведения о местоположении здания, сооружения, объекта незавершенного строительства (при отсутствии адреса) в структурированном в соответствии с федеральной информационной адресной системой виде	Республика Дагестан, муниципальный район "Ботлихский район", сельское поселение "сельсовет "Шодродинский", село Шодрода
5.2.	Дополнительные сведения о местоположении	—
6.	Иные сведения	—

КАРТА-ПЛАН ТЕРРИТОРИИ

Описание местоположения зданий, сооружений, объектов незавершенного строительства на земельном участке

3. Пояснения к сведениям об объекте недвижимости с кадастровым номером 05:23:000013:214 :

1. —

1. Сведения о характерных точках контура объекта недвижимости с кадастровым номером 05:23:000013:220

Система координат МСК-05

Зона № 1

Обозначение характерных точек контура	Содержатся в Едином государственном реестре недвижимости			Определены в ходе выполнения комплексных кадастровых работ			Метод определения координат	Формулы, примененные для расчета средней квадратической погрешности определения координат характерных точек границ (M _i), с подставленными в такие формулы значениями и итоговые (вычисленные) значения M _i , м
	Координаты, м		Радиус, м	Координаты, м		Радиус, м		
	X	Y	R	X	Y	R		
1	2	3	4	5	6	7	8	9
н1600	—	—	—	184466,51	236392,44	—	—	—
н1610	—	—	—	184468,69	236405,47	—	—	—
н1620	—	—	—	184462,50	236406,46	—	—	—
н1630	—	—	—	184461,56	236401,12	—	—	—
н1640	—	—	—	184460,10	236401,36	—	—	—
н1650	—	—	—	184459,78	236399,54	—	—	—
н1660	—	—	—	184461,19	236399,45	—	—	—
н1670	—	—	—	184460,23	236392,44	—	—	—
н1600	—	—	—	184466,51	236392,44	—	—	—

2. Сведения о характеристиках объекта недвижимости с кадастровым номером 05:23:000013:220

№ п/п	Наименование характеристики	Значение характеристики
1	2	3
1.	Вид объекта недвижимости	здание
2.	Ранее присвоенный государственный учетный номер (инвентарный) здания, сооружения, объекта незавершенного строительства	—
3.	Кадастровый номер земельного участка (земельных участков), в границах которого (которых) расположены здание, сооружение, объект незавершенного строительства	05:23:000013:146
4.	Уникальный учетный номер кадастрового квартала, в границах которого расположены здание, сооружение, объект незавершенного строительства	05:23:000013
5.	Адрес здания, сооружения, объекта незавершенного строительства	—

КАРТА-ПЛАН ТЕРРИТОРИИ

Описание местоположения зданий, сооружений, объектов незавершенного строительства на земельном участке

1	2	3
5.1.	Сведения о местоположении здания, сооружения, объекта незавершенного строительства (при отсутствии адреса) в структурированном в соответствии с федеральной информационной адресной системой виде	Республика Дагестан, р-н Ботлихский, с Шодрода
5.2.	Дополнительные сведения о местоположении	—
6.	Иные сведения	—

3. Пояснения к сведениям об объекте недвижимости с кадастровым номером 05:23:000013:220 :

1. —

1. Сведения о характерных точках контура объекта недвижимости с кадастровым номером 05:23:000013:222

Система координат МСК-05

Зона № 1

Обозначение характерных точек контура	Содержатся в Едином государственном реестре недвижимости			Определены в ходе выполнения комплексных кадастровых работ			Метод определения координат	Формулы, примененные для расчета средней квадратической погрешности определения координат характерных точек границ (M_i), с подставленными в такие формулы значениями и итоговые (вычисленные) значения M_i , м
	Координаты, м		Радиус, м	Координаты, м		Радиус, м		
	X	Y	R	X	Y	R		
1	2	3	4	5	6	7	8	9
н5510	—	—	—	184656,96	237384,94	—	—	—
н5520	—	—	—	184649,39	237395,98	—	—	—
н5530	—	—	—	184642,64	237391,06	—	—	—
н5540	—	—	—	184645,15	237387,49	—	—	—
н5550	—	—	—	184638,15	237382,00	—	—	—
н5560	—	—	—	184643,55	237374,81	—	—	—
н5510	—	—	—	184656,96	237384,94	—	—	—

2. Сведения о характеристиках объекта недвижимости с кадастровым номером 05:23:000013:222

№ п/п	Наименование характеристики	Значение характеристики
1	2	3
1.	Вид объекта недвижимости	здание
2.	Ранее присвоенный государственный учетный номер (инвентарный) здания, сооружения, объекта незавершенного строительства	—

КАРТА-ПЛАН ТЕРРИТОРИИ

Описание местоположения зданий, сооружений, объектов незавершенного строительства на земельном участке

1	2	3
3.	Кадастровый номер земельного участка (земельных участков), в границах которого (которых) расположены здание, сооружение, объект незавершенного строительства	05:23:000013:202
4.	Уникальный учетный номер кадастрового квартала, в границах которого расположены здание, сооружение, объект незавершенного строительства	05:23:000013
5.	Адрес здания, сооружения, объекта незавершенного строительства	—
5.1.	Сведения о местоположении здания, сооружения, объекта незавершенного строительства (при отсутствии адреса) в структурированном в соответствии с федеральной информационной адресной системой виде	Республика Дагестан, р-н Ботлихский, с Шодрода
5.2.	Дополнительные сведения о местоположении	—
6.	Иные сведения	—

3. Пояснения к сведениям об объекте недвижимости с кадастровым номером 05:23:000013:222 :

1.	—
----	---

1. Сведения о характерных точках контура объекта недвижимости с кадастровым номером 05:23:000013:224

Система координат МСК-05							Зона № 1	
Обозначение характерных точек контура	Содержатся в Едином государственном реестре недвижимости			Определены в ходе выполнения комплексных кадастровых работ			Метод определения координат	Формулы, примененные для расчета средней квадратической погрешности определения координат характерных точек границ (M _i), с подставленными в такие формулы значениями и итоговые (вычисленные) значения M _г , м
	Координаты, м		Радиус, м	Координаты, м		Радиус, м		
	X	Y	R	X	Y	R		
1	2	3	4	5	6	7	8	9
н5570	—	—	—	184634,63	237368,01	—	—	—
н5580	—	—	—	184628,92	237378,50	—	—	—
н5590	—	—	—	184617,57	237371,70	—	—	—
н5600	—	—	—	184623,35	237361,29	—	—	—
н5570	—	—	—	184634,63	237368,01	—	—	—

КАРТА-ПЛАН ТЕРРИТОРИИ

Описание местоположения зданий, сооружений, объектов незавершенного строительства на земельном участке

2. Сведения о характеристиках объекта недвижимости с кадастровым номером 05:23:000013:224		
№ п/п	Наименование характеристики	Значение характеристики
1	2	3
1.	Вид объекта недвижимости	здание
2.	Ранее присвоенный государственный учетный номер (инвентарный) здания, сооружения, объекта незавершенного строительства	—
3.	Кадастровый номер земельного участка (земельных участков), в границах которого (которых) расположены здание, сооружение, объект незавершенного строительства	05:23:000041:17
4.	Уникальный учетный номер кадастрового квартала, в границах которого расположены здание, сооружение, объект незавершенного строительства	05:23:000013
5.	Адрес здания, сооружения, объекта незавершенного строительства	—
5.1.	Сведения о местоположении здания, сооружения, объекта незавершенного строительства (при отсутствии адреса) в структурированном в соответствии с федеральной информационной адресной системой виде	Республика Дагестан, р-н Ботлихский, с Шодрода
5.2.	Дополнительные сведения о местоположении	—
6.	Иные сведения	—

3. Пояснения к сведениям об объекте недвижимости с кадастровым номером 05:23:000013:224 :

1.	—
----	---

1. Сведения о характерных точках контура объекта недвижимости с кадастровым номером 05:23:000013:228

Система координат МСК-05							Зона № 1	
Обозначение характерных точек контура	Содержатся в Едином государственном реестре недвижимости			Определены в ходе выполнения комплексных кадастровых работ			Метод определения координат	Формулы, примененные для расчета средней квадратической погрешности определения координат характерных точек границ (M_i), с подставленными в такие формулы значениями и итоговые (вычисленные) значения M_i , м
	Координаты, м		Радиус, м	Координаты, м		Радиус, м		
	X	Y	R	X	Y	R		
1	2	3	4	5	6	7	8	9
н39О	—	—	—	184488,76	235896,52	—	—	—
н40О	—	—	—	184490,65	235907,41	—	—	—
н41О	—	—	—	184491,33	235913,81	—	—	—

КАРТА-ПЛАН ТЕРРИТОРИИ

Описание местоположения зданий, сооружений, объектов незавершенного строительства на земельном участке

н203О	—	—	—	184262,15	236636,00	—	—	—
н204О	—	—	—	184262,48	236652,63	—	—	—
н205О	—	—	—	184253,66	236653,12	—	—	—
н206О	—	—	—	184253,18	236636,48	—	—	—
н203О	—	—	—	184262,15	236636,00	—	—	—

2. Сведения о характеристиках объекта недвижимости с кадастровым номером 05:23:000013:229

№ п/п	Наименование характеристики	Значение характеристики
1	2	3
1.	Вид объекта недвижимости	здание
2.	Ранее присвоенный государственный учетный номер (инвентарный) здания, сооружения, объекта незавершенного строительства	—
3.	Кадастровый номер земельного участка (земельных участков), в границах которого (которых) расположены здание, сооружение, объект незавершенного строительства	05:23:000013:176
4.	Уникальный учетный номер кадастрового квартала, в границах которого расположены здание, сооружение, объект незавершенного строительства	05:23:000013
5.	Адрес здания, сооружения, объекта незавершенного строительства	—
5.1.	Сведения о местоположении здания, сооружения, объекта незавершенного строительства (при отсутствии адреса) в структурированном в соответствии с федеральной информационной адресной системой виде	Республика Дагестан, р-н Ботлихский, с Шодрога
5.2.	Дополнительные сведения о местоположении	—
6.	Иные сведения	—

3. Пояснения к сведениям об объекте недвижимости с кадастровым номером 05:23:000013:229 :

1.	—
----	---

1. Сведения о характерных точках контура объекта недвижимости с кадастровым номером 05:23:000013:281

Система координат МСК-05

Зона № 1

КАРТА-ПЛАН ТЕРРИТОРИИ

Описание местоположения зданий, сооружений, объектов незавершенного строительства на земельном участке

Обозначение характерных точек контура	Содержатся в Едином государственном реестре недвижимости			Определены в ходе выполнения комплексных кадастровых работ			Метод определения координат	Формулы, примененные для расчета средней квадратической погрешности определения координат характерных точек границ (M _i), с подставленными в такие формулы значениями и итоговые (вычисленные) значения M _г , м
	Координаты, м		Радиус, м	Координаты, м		Радиус, м		
	X	Y	R	X	Y	R		
1	2	3	4	5	6	7	8	9
н3140	—	—	—	184342,11	236135,39	—	—	—
н3150	—	—	—	184336,51	236141,93	—	—	—
н3160	—	—	—	184329,91	236136,29	—	—	—
н3170	—	—	—	184335,19	236129,37	—	—	—
н3140	—	—	—	184342,11	236135,39	—	—	—
279	184313,46	236113,81	—	—	—	—	—	—
280	184321,99	236122,80	—	—	—	—	—	—
281	184314,72	236129,36	—	—	—	—	—	—
282	184306,39	236120,01	—	—	—	—	—	—

2. Сведения о характеристиках объекта недвижимости с кадастровым номером 05:23:000013:281

№ п/п	Наименование характеристики	Значение характеристики
1	2	3
1.	Вид объекта недвижимости	здание
2.	Ранее присвоенный государственный учетный номер (инвентарный) здания, сооружения, объекта незавершенного строительства	—
3.	Кадастровый номер земельного участка (земельных участков), в границах которого (которых) расположены здание, сооружение, объект незавершенного строительства	05:23:000013:280, 05:23:000013:64
4.	Уникальный учетный номер кадастрового квартала, в границах которого расположены здание, сооружение, объект незавершенного строительства	05:23:000013
5.	Адрес здания, сооружения, объекта незавершенного строительства	—
5.1.	Сведения о местоположении здания, сооружения, объекта незавершенного строительства (при отсутствии адреса) в структурированном в соответствии с федеральной информационной адресной системой виде	Республика Дагестан, р-н Ботлихский, с Шодрода
5.2.	Дополнительные сведения о местоположении	—

КАРТА-ПЛАН ТЕРРИТОРИИ**Описание местоположения зданий, сооружений, объектов незавершенного строительства на земельном участке**

1	2	3
6.	Иные сведения	—
3. Пояснения к сведениям об объекте недвижимости с кадастровым номером 05:23:000013:281 :		
1.	—	

КАРТА-ПЛАН ТЕРРИТОРИИ

Сведения о зданиях, сооружениях, объектах незавершенного строительства, необходимые для исправления реестровых ошибок в сведениях об описании их местоположения

1. Сведения о характерных точках контура

здание

с кадастровым номером 05:23:000013:206

вид объекта недвижимости (здание, сооружение, объект незавершенного строительства)

Система координат МСК-05

Зона № 1

Обозначение характерных точек контура	Содержатся в Едином государственном реестре недвижимости			Определены в ходе выполнения комплексных кадастровых работ			Метод определения координат	Формулы, примененные для расчета средней квадратической погрешности определения координат характерных точек границ (M _i), с подставленными в такие формулы значениями и итоговые (вычисленные) значения M _{ср} , м
	Координаты, м		Радиус, м	Координаты, м		Радиус, м		
	X	Y	R	X	Y	R		
1	2	3	4	5	6	7	8	9
н4000	—	—	—	184325,4 9	236167,6 1	—	—	—
н4010	—	—	—	184331,8 6	236179,6 9	—	—	—
н4020	—	—	—	184323,8 0	236182,9 9	—	—	—
н4030	—	—	—	184317,7 3	236172,1 4	—	—	—
н4000	—	—	—	184325,4 9	236167,6 1	—	—	—
358	184330,31	236171,28	—	—	—	—	—	—
359	184338,14	236179,96	—	—	—	—	—	—
360	184332,18	236184,31	—	—	—	—	—	—
361	184324,66	236176,10	—	—	—	—	—	—

2. Иные сведения об объекте недвижимости с кадастровым номером 05:23:000013:206

1. —

КАРТА-ПЛАН ТЕРРИТОРИИ

Сведения о зданиях, сооружениях, объектах незавершенного строительства, необходимые для исправления реестровых ошибок в сведениях об описании их местоположения

2. Иные сведения об объекте недвижимости с кадастровым номером 05:23:000013:207

1. —

3. Пояснения к сведениям об объекте недвижимости с кадастровым номером 05:23:000013:207

1. —

1. Сведения о характерных точках контура здание с кадастровым номером 05:23:000013:211

вид объекта недвижимости (здание, сооружение, объект незавершенного строительства)

Система координат МСК-05

Зона № 1

Обозначение характерных точек контура	Содержатся в Едином государственном реестре недвижимости			Определены в ходе выполнения комплексных кадастровых работ			Метод определения координат	Формулы, примененные для расчета средней квадратической погрешности определения координат характерных точек границ (M _t), с подставленными в такие формулы значениями и итоговые (вычисленные) значения M _t , м
	Координаты, м		Радиус, м	Координаты, м		Радиус, м		
	X	Y	R	X	Y	R		
1	2	3	4	5	6	7	8	9
н3300	—	—	—	184287,0 0	236085,1 0	—	—	—
н3310	—	—	—	184288,1 3	236093,2 3	—	—	—
н3320	—	—	—	184282,4 9	236094,6 8	—	—	—
н3330	—	—	—	184281,1 3	236086,2 2	—	—	—
н3300	—	—	—	184287,0 0	236085,1 0	—	—	—
291	184295,19	236086,54	—	—	—	—	—	—
292	184298,87	236097,11	—	—	—	—	—	—

КАРТА-ПЛАН ТЕРРИТОРИИ

Сведения о зданиях, сооружениях, объектах незавершенного строительства, необходимые для исправления реестровых ошибок в сведениях об описании их местоположения

293	184298,45	236097,30	—	—	—	—	—	—
294	184290,64	236100,84	—	—	—	—	—	—
295	184286,69	236090,75	—	—	—	—	—	—

2. Иные сведения об объекте недвижимости с кадастровым номером 05:23:000013:211

1. —

3. Пояснения к сведениям об объекте недвижимости с кадастровым номером 05:23:000013:211

1. —

1. Сведения о характерных точках контура **здание** **с кадастровым номером 05:23:000013:213**

вид объекта недвижимости (здание, сооружение, объект незавершенного строительства)

Система координат МСК-05

Зона № 1

Обозначение характерных точек контура	Содержатся в Едином государственном реестре недвижимости			Определены в ходе выполнения комплексных кадастровых работ			Метод определения координат	Формулы, примененные для расчета средней квадратической погрешности определения координат характерных точек границ (M _t), с подставленными в такие формулы значениями и итоговые (вычисленные) значения M _t , м
	Координаты, м		Радиус, м	Координаты, м		Радиус, м		
	X	Y	R	X	Y	R		
1	2	3	4	5	6	7	8	9
h118O	—	—	—	184556,5 1	236337,4 4	—	—	—
h119O	—	—	—	184551,2 1	236352,6 5	—	—	—
h120O	—	—	—	184543,4 9	236352,0 0	—	—	—
h121O	—	—	—	184549,2 2	236335,0 6	—	—	—

КАРТА-ПЛАН ТЕРРИТОРИИ

Сведения о зданиях, сооружениях, объектах незавершенного строительства, необходимые для исправления реестровых ошибок в сведениях об описании их местоположения

н1180	—	—	—	184556,5 1	236337,4 4	—	—	—
119	184561,83	236342,84	—	—	—	—	—	—
120	184556,85	236355,84	—	—	—	—	—	—
121	184549,66	236353,72	—	—	—	—	—	—
122	184550,41	236351,29	—	—	—	—	—	—
123	184548,80	236350,88	—	—	—	—	—	—
124	184549,38	236348,88	—	—	—	—	—	—
125	184551,13	236349,33	—	—	—	—	—	—
126	184554,21	236340,32	—	—	—	—	—	—

2. Иные сведения об объекте недвижимости с кадастровым номером 05:23:000013:213

1. —

3. Пояснения к сведениям об объекте недвижимости с кадастровым номером 05:23:000013:213

1. —

1. Сведения о характерных точках контура здания с кадастровым номером 05:23:000013:215

вид объекта недвижимости (здание, сооружение, объект незавершенного строительства)

Система координат МСК-05

Зона № 1

Обозначение характерных точек контура	Содержатся в Едином государственном реестре недвижимости			Определены в ходе выполнения комплексных кадастровых работ			Метод определения координат	Формулы, примененные для расчета средней квадратической погрешности определения координат характерных точек границ (M_i), с подставленными в такие формулы значениями и итоговые (вычисленные) значения M_i , м
	Координаты, м		Радиус, м	Координаты, м		Радиус, м		
	X	Y	R	X	Y	R		
1	2	3	4	5	6	7	8	9

КАРТА-ПЛАН ТЕРРИТОРИИ

Сведения о зданиях, сооружениях, объектах незавершенного строительства, необходимые для исправления реестровых ошибок в сведениях об описании их местоположения

н990	—	—	—	184577,2 3	236276,7 5	—	—	—
н1000	—	—	—	184569,9 1	236290,6 9	—	—	—
н1010	—	—	—	184561,5 8	236288,3 8	—	—	—
н1020	—	—	—	184569,5 3	236272,9 8	—	—	—
н990	—	—	—	184577,2 3	236276,7 5	—	—	—
105	184586,39	236282,81	—	—	—	—	—	—
106	184581,78	236296,82	—	—	—	—	—	—
107	184573,80	236293,58	—	—	—	—	—	—
108	184578,96	236279,70	—	—	—	—	—	—

2. Иные сведения об объекте недвижимости с кадастровым номером 05:23:000013:215

1. —

3. Пояснения к сведениям об объекте недвижимости с кадастровым номером 05:23:000013:215

1. —

1. Сведения о характерных точках контура

здание

с кадастровым номером 05:23:000013:226

вид объекта недвижимости (здание, сооружение, объект незавершенного строительства)

Система координат МСК-05

Зона № 1

КАРТА-ПЛАН ТЕРРИТОРИИ

Сведения о зданиях, сооружениях, объектах незавершенного строительства, необходимые для исправления реестровых ошибок в сведениях об описании их местоположения

Обозначение характер- ных точек контура	Содержатся в Едином государственном реестре недвижимости			Определены в ходе выполнения комплексных кадастровых работ			Метод определения координат	Формулы, примененные для расчета средней квадратической погрешности определения координат характерных точек границ (M_t), с подставленными в такие формулы значениями и итоговые (вычисленные) значения M_t , м
	Координаты, м		Радиус, м	Координаты, м		Радиус, м		
	X	Y	R	X	Y	R		
1	2	3	4	5	6	7	8	9
н3100	—	—	—	184375,5 7	236156,6 5	—	—	—
н3110	—	—	—	184369,7 2	236168,3 8	—	—	—
н3120	—	—	—	184363,3 2	236165,1 6	—	—	—
н3130	—	—	—	184369,4 1	236154,0 1	—	—	—
н3100	—	—	—	184375,5 7	236156,6 5	—	—	—

2. Иные сведения об объекте недвижимости с кадастровым номером 05:23:000013:226

1. —

3. Пояснения к сведениям об объекте недвижимости с кадастровым номером 05:23:000013:226

1. —

1. Сведения о характерных точках контура здание с кадастровым номером 05:23:000013:235

вид объекта недвижимости (здание, сооружение, объект незавершенного строительства)

Система координат МСК-05

Зона № 1

КАРТА-ПЛАН ТЕРРИТОРИИ

Сведения о зданиях, сооружениях, объектах незавершенного строительства, необходимые для исправления реестровых ошибок в сведениях об описании их местоположения

Обозначение характер- ных точек контура	Содержатся в Едином государственном реестре недвижимости			Определены в ходе выполнения комплексных кадастровых работ			Метод определения координат	Формулы, примененные для расчета средней квадратической погрешности определения координат характерных точек границ (M _t), с подставленными в такие формулы значениями и итоговые (вычисленные) значения M _t , м
	Координаты, м		Радиус, м	Координаты, м		Радиус, м		
	X	Y	R	X	Y	R		
1	2	3	4	5	6	7	8	9
н2450	—	—	—	184413,6 0	236353,0 3	—	—	—
н2460	—	—	—	184413,0 8	236368,4 6	—	—	—
н2470	—	—	—	184403,8 7	236368,4 0	—	—	—
н2480	—	—	—	184404,2 9	236358,6 0	—	—	—
н2490	—	—	—	184408,7 5	236358,7 3	—	—	—
н2500	—	—	—	184408,9 2	236353,2 5	—	—	—
н2450	—	—	—	184413,6 0	236353,0 3	—	—	—
219	184419,28	236355,12	—	—	—	—	—	—
220	184418,62	236369,33	—	—	—	—	—	—
221	184409,54	236369,09	—	—	—	—	—	—
222	184410,02	236354,86	—	—	—	—	—	—

2. Иные сведения об объекте недвижимости с кадастровым номером 05:23:000013:235

1. —

3. Пояснения к сведениям об объекте недвижимости с кадастровым номером 05:23:000013:235

1. —

КАРТА-ПЛАН ТЕРРИТОРИИ

Сведения о зданиях, сооружениях, объектах незавершенного строительства, необходимые для исправления реестровых ошибок в сведениях об описании их местоположения

1. Сведения о характерных точках контура

здание

с кадастровым номером 05:23:000013:238

вид объекта недвижимости (здание, сооружение, объект незавершенного строительства)

Система координат МСК-05

Зона № 1

Обозначение характерных точек контура	Содержатся в Едином государственном реестре недвижимости			Определены в ходе выполнения комплексных кадастровых работ			Метод определения координат	Формулы, примененные для расчета средней квадратической погрешности определения координат характерных точек границ (M _i), с подставленными в такие формулы значениями и итоговые (вычисленные) значения M _г , м
	Координаты, м		Радиус, м	Координаты, м		Радиус, м		
	X	Y	R	X	Y	R		
1	2	3	4	5	6	7	8	9
н480	—	—	—	184502,1 5	236074,5 6	—	—	—
н490	—	—	—	184504,7 8	236078,0 7	—	—	—
н500	—	—	—	184496,0 2	236085,5 0	—	—	—
н510	—	—	—	184491,3 9	236081,3 3	—	—	—
н520	—	—	—	184497,4 3	236074,2 3	—	—	—
н530	—	—	—	184500,2 8	236076,5 8	—	—	—
н480	—	—	—	184502,1 5	236074,5 6	—	—	—
63	184502,89	236083,86	—	—	—	—	—	—
64	184494,64	236095,87	—	—	—	—	—	—
65	184488,84	236092,26	—	—	—	—	—	—
66	184497,41	236080,05	—	—	—	—	—	—

КАРТА-ПЛАН ТЕРРИТОРИИ

Сведения о зданиях, сооружениях, объектах незавершенного строительства, необходимые для исправления реестровых ошибок в сведениях об описании их местоположения

2. Иные сведения об объекте недвижимости с кадастровым номером 05:23:000013:238

1. —

3. Пояснения к сведениям об объекте недвижимости с кадастровым номером 05:23:000013:238

1. —

1. Сведения о характерных точках контура здание с кадастровым номером 05:23:000013:240

вид объекта недвижимости (здание, сооружение, объект незавершенного строительства)

Система координат МСК-05

Зона № 1

Обозначение характерных точек контура	Содержатся в Едином государственном реестре недвижимости			Определены в ходе выполнения комплексных кадастровых работ			Метод определения координат	Формулы, примененные для расчета средней квадратической погрешности определения координат характерных точек границ (M _t), с подставленными в такие формулы значениями и итоговые (вычисленные) значения M _t , м
	Координаты, м		Радиус, м	Координаты, м		Радиус, м		
	X	Y	R	X	Y	R		
1	2	3	4	5	6	7	8	9
н2990	—	—	—	184443,7 9	236158,1 8	—	—	—
н3000	—	—	—	184443,5 3	236160,0 3	—	—	—
н3010	—	—	—	184444,1 0	236160,1 1	—	—	—
н3020	—	—	—	184444,0 5	236165,1 3	—	—	—
н3030	—	—	—	184429,5 3	236164,8 0	—	—	—
н3040	—	—	—	184431,6 7	236157,3 8	—	—	—

КАРТА-ПЛАН ТЕРРИТОРИИ

Сведения о зданиях, сооружениях, объектах незавершенного строительства, необходимые для исправления реестровых ошибок в сведениях об описании их местоположения

н3050	—	—	—	184438,0 0	236157,9 7	—	—	—
н2990	—	—	—	184443,7 9	236158,1 8	—	—	—
269	184445,72	236160,28	—	—	—	—	—	—
270	184448,86	236165,38	—	—	—	—	—	—
271	184439,57	236171,40	—	—	—	—	—	—
272	184436,75	236165,91	—	—	—	—	—	—

2. Иные сведения об объекте недвижимости с кадастровым номером 05:23:000013:240

1. —

3. Пояснения к сведениям об объекте недвижимости с кадастровым номером 05:23:000013:240

1. —

1. Сведения о характерных точках контура

здание

с кадастровым номером 05:23:000013:242

вид объекта недвижимости (здание, сооружение, объект незавершенного строительства)

Система координат МСК-05

Зона № 1

Обозначение характерных точек контура	Содержатся в Едином государственном реестре недвижимости			Определены в ходе выполнения комплексных кадастровых работ			Метод определения координат	Формулы, примененные для расчета средней квадратической погрешности определения координат характерных точек границ (M_t), с подставленными в такие формулы значениями и итоговые (вычисленные) значения M_t , м
	Координаты, м		Радиус, м	Координаты, м		Радиус, м		
	X	Y	R	X	Y	R		
1	2	3	4	5	6	7	8	9
н2640	—	—	—	184451,2 3	236226,5 8	—	—	—

КАРТА-ПЛАН ТЕРРИТОРИИ

Сведения о зданиях, сооружениях, объектах незавершенного строительства, необходимые для исправления реестровых ошибок в сведениях об описании их местоположения

н2650	—	—	—	184448,1 4	236232,4 1	—	—	—
н2660	—	—	—	184432,5 9	236223,4 9	—	—	—
н2670	—	—	—	184436,0 0	236217,8 1	—	—	—
н2640	—	—	—	184451,2 3	236226,5 8	—	—	—

2. Иные сведения об объекте недвижимости с кадастровым номером 05:23:000013:242

1. —

3. Пояснения к сведениям об объекте недвижимости с кадастровым номером 05:23:000013:242

1. —

1. Сведения о характерных точках контура **здание** **с кадастровым номером 05:23:000013:244**

вид объекта недвижимости (здание, сооружение, объект незавершенного строительства)

Система координат МСК-05

Зона № 1

Обозначение характерных точек контура	Содержатся в Едином государственном реестре недвижимости			Определены в ходе выполнения комплексных кадастровых работ			Метод определения координат	Формулы, примененные для расчета средней квадратической погрешности определения координат характерных точек границ (M_t), с подставленными в такие формулы значениями и итоговые (вычисленные) значения M_t , м
	Координаты, м		Радиус, м	Координаты, м		Радиус, м		
	X	Y	R	X	Y	R		
1	2	3	4	5	6	7	8	9
н1110	—	—	—	184569,4 7	236306,9 2	—	—	—

КАРТА-ПЛАН ТЕРРИТОРИИ

Сведения о зданиях, сооружениях, объектах незавершенного строительства, необходимые для исправления реестровых ошибок в сведениях об описании их местоположения

н1120	—	—	—	184561,5 0	236322,2 4	—	—	—
н1130	—	—	—	184551,2 1	236317,1 7	—	—	—
н1140	—	—	—	184553,7 4	236313,0 3	—	—	—
н1150	—	—	—	184557,0 4	236314,8 1	—	—	—
н1160	—	—	—	184560,8 8	236307,7 8	—	—	—
н1170	—	—	—	184563,0 2	236303,8 4	—	—	—
н1110	—	—	—	184569,4 7	236306,9 2	—	—	—
113	184574,84	236308,93	—	—	—	—	—	—
114	184566,02	236325,52	—	—	—	—	—	—
115	184555,66	236320,98	—	—	—	—	—	—
116	184558,98	236314,67	—	—	—	—	—	—
117	184562,46	236316,12	—	—	—	—	—	—
118	184568,60	236305,61	—	—	—	—	—	—

2. Иные сведения об объекте недвижимости с кадастровым номером 05:23:000013:244

1. —

3. Пояснения к сведениям об объекте недвижимости с кадастровым номером 05:23:000013:244

1. —

1. Сведения о характерных точках контура

здание

с кадастровым номером 05:23:000013:246

вид объекта недвижимости (здание, сооружение, объект незавершенного строительства)

КАРТА-ПЛАН ТЕРРИТОРИИ

Сведения о зданиях, сооружениях, объектах незавершенного строительства, необходимые для исправления реестровых ошибок в сведениях об описании их местоположения

Система координат МСК-05							Зона № 1	
Обозначение характерных точек контура	Содержатся в Едином государственном реестре недвижимости			Определены в ходе выполнения комплексных кадастровых работ			Метод определения координат	Формулы, примененные для расчета средней квадратической погрешности определения координат характерных точек границ (M _i), с подставленными в такие формулы значениями и итоговые (вычисленные) значения M _i , м
	Координаты, м		Радиус, м	Координаты, м		Радиус, м		
	X	Y	R	X	Y	R		
1	2	3	4	5	6	7	8	9
н168О	—	—	—	184447,0 1	236402,9 8	—	—	—
н169О	—	—	—	184453,7 0	236420,6 3	—	—	—
н170О	—	—	—	184446,1 7	236423,3 3	—	—	—
н171О	—	—	—	184439,2 9	236405,5 2	—	—	—
н168О	—	—	—	184447,0 1	236402,9 8	—	—	—
157	184452,71	236413,63	—	—	—	—	—	—
158	184458,65	236422,45	—	—	—	—	—	—
159	184450,66	236426,87	—	—	—	—	—	—
160	184444,59	236418,32	—	—	—	—	—	—
2. Иные сведения об объекте недвижимости с кадастровым номером 05:23:000013:246								
1. —								
3. Пояснения к сведениям об объекте недвижимости с кадастровым номером 05:23:000013:246								
1. —								

КАРТА-ПЛАН ТЕРРИТОРИИ

Сведения о зданиях, сооружениях, объектах незавершенного строительства, необходимые для исправления реестровых ошибок в сведениях об описании их местоположения

1. Сведения о характерных точках контура

здание

с кадастровым номером 05:23:000013:248

_____ вид объекта недвижимости (здание, сооружение, объект незавершенного строительства)

Система координат МСК-05

Зона № 1

Обозначение характерных точек контура	Содержатся в Едином государственном реестре недвижимости			Определены в ходе выполнения комплексных кадастровых работ			Метод определения координат	Формулы, примененные для расчета средней квадратической погрешности определения координат характерных точек границ (M _i), с подставленными в такие формулы значениями и итоговые (вычисленные) значения M _i , м
	Координаты, м		Радиус, м	Координаты, м		Радиус, м		
	X	Y	R	X	Y	R		
1	2	3	4	5	6	7	8	9
н3870	—	—	—	184260,5 1	236143,9 5	—	—	—
н3880	—	—	—	184263,8 8	236154,7 8	—	—	—
н3890	—	—	—	184257,6 0	236157,0 7	—	—	—
н3900	—	—	—	184256,0 7	236151,3 5	—	—	—
н3910	—	—	—	184243,9 9	236154,9 7	—	—	—
н3920	—	—	—	184242,5 9	236148,2 2	—	—	—
н3870	—	—	—	184260,5 1	236143,9 5	—	—	—
348	184256,87	236150,06	—	—	—	—	—	—
349	184258,63	236164,64	—	—	—	—	—	—
350	184252,03	236165,68	—	—	—	—	—	—
351	184251,17	236159,23	—	—	—	—	—	—
352	184238,38	236161,56	—	—	—	—	—	—
353	184237,23	236153,91	—	—	—	—	—	—

КАРТА-ПЛАН ТЕРРИТОРИИ

Сведения о зданиях, сооружениях, объектах незавершенного строительства, необходимые для исправления реестровых ошибок в сведениях об описании их местоположения

139	184521,23	236310,55	—	—	—	—	—
140	184525,02	236293,61	—	—	—	—	—

2. Иные сведения об объекте недвижимости с кадастровым номером 05:23:000013:255

1. —

3. Пояснения к сведениям об объекте недвижимости с кадастровым номером 05:23:000013:255

1. —

1. Сведения о характерных точках контура здания с кадастровым номером 05:23:000013:256

вид объекта недвижимости (здание, сооружение, объект незавершенного строительства)

Система координат МСК-05

Зона № 1

Обозначение характерных точек контура	Содержатся в Едином государственном реестре недвижимости			Определены в ходе выполнения комплексных кадастровых работ			Метод определения координат	Формулы, примененные для расчета средней квадратической погрешности определения координат характерных точек границ (M_t), с подставленными в такие формулы значениями и итоговые (вычисленные) значения M_t , м
	Координаты, м		Радиус, м	Координаты, м		Радиус, м		
	X	Y	R	X	Y	R		
1	2	3	4	5	6	7	8	9
н1420	—	—	—	184470,6 6	236275,5 9	—	—	—
н1430	—	—	—	184477,4 2	236283,1 7	—	—	—
н1440	—	—	—	184474,1 4	236285,8 1	—	—	—
н1450	—	—	—	184471,3 6	236282,9 9	—	—	—

КАРТА-ПЛАН ТЕРРИТОРИИ

Сведения о зданиях, сооружениях, объектах незавершенного строительства, необходимые для исправления реестровых ошибок в сведениях об описании их местоположения

н1460	—	—	—	184468,9 3	236285,6 4	—	—	—
н1470	—	—	—	184464,9 9	236281,1 7	—	—	—
н1420	—	—	—	184470,6 6	236275,5 9	—	—	—
145	184483,05	236275,32	—	—	—	—	—	—
146	184485,84	236283,51	—	—	—	—	—	—
147	184478,80	236285,82	—	—	—	—	—	—
148	184476,00	236277,62	—	—	—	—	—	—

2. Иные сведения об объекте недвижимости с кадастровым номером 05:23:000013:256

1. —

3. Пояснения к сведениям об объекте недвижимости с кадастровым номером 05:23:000013:256

1. —

1. Сведения о характерных точках контура **здание** **с кадастровым номером 05:23:000013:257**

вид объекта недвижимости (здание, сооружение, объект незавершенного строительства)

Система координат МСК-05

Зона № 1

Обозначение характерных точек контура	Содержатся в Едином государственном реестре недвижимости			Определены в ходе выполнения комплексных кадастровых работ			Метод определения координат	Формулы, примененные для расчета средней квадратической погрешности определения координат характерных точек границ (M _t), с подставленными в такие формулы значениями и итоговые (вычисленные) значения M _t , м
	Координаты, м		Радиус, м	Координаты, м		Радиус, м		
	X	Y	R	X	Y	R		
1	2	3	4	5	6	7	8	9

КАРТА-ПЛАН ТЕРРИТОРИИ

Сведения о зданиях, сооружениях, объектах незавершенного строительства, необходимые для исправления реестровых ошибок в сведениях об описании их местоположения

н3180	—	—	—	184296,2 7	236095,7 5	—	—	—
н3190	—	—	—	184300,7 0	236103,0 5	—	—	—
н3200	—	—	—	184287,9 1	236110,2 8	—	—	—
н3210	—	—	—	184283,6 6	236103,0 1	—	—	—
н3180	—	—	—	184296,2 7	236095,7 5	—	—	—
283	184300,22	236102,47	—	—	—	—	—	—
284	184303,66	236108,95	—	—	—	—	—	—
285	184292,83	236115,77	—	—	—	—	—	—
286	184289,11	236109,00	—	—	—	—	—	—

2. Иные сведения об объекте недвижимости с кадастровым номером 05:23:000013:257

1. —

3. Пояснения к сведениям об объекте недвижимости с кадастровым номером 05:23:000013:257

1. —

1. Сведения о характерных точках контура

здание

с кадастровым номером 05:23:000013:258

вид объекта недвижимости (здание, сооружение, объект незавершенного строительства)

Система координат МСК-05

Зона № 1

КАРТА-ПЛАН ТЕРРИТОРИИ

Сведения о зданиях, сооружениях, объектах незавершенного строительства, необходимые для исправления реестровых ошибок в сведениях об описании их местоположения

Обозначение характер- ных точек контура	Содержатся в Едином государственном реестре недвижимости			Определены в ходе выполнения комплексных кадастровых работ			Метод определения координат	Формулы, примененные для расчета средней квадратической погрешности определения координат характерных точек границ (M_t), с подставленными в такие формулы значениями и итоговые (вычисленные) значения M_t , м
	Координаты, м		Радиус, м	Координаты, м		Радиус, м		
	X	Y	R	X	Y	R		
1	2	3	4	5	6	7	8	9
н3260	—	—	—	184275,0 0	236111,7 8	—	—	—
н3270	—	—	—	184282,2 3	236130,6 8	—	—	—
н3280	—	—	—	184274,3 7	236133,2 8	—	—	—
н3290	—	—	—	184267,5 2	236115,1 0	—	—	—
н3260	—	—	—	184275,0 0	236111,7 8	—	—	—
296	184279,11	236114,81	—	—	—	—	—	—
297	184287,08	236130,47	—	—	—	—	—	—
298	184280,41	236133,80	—	—	—	—	—	—
299	184272,58	236118,29	—	—	—	—	—	—

2. Иные сведения об объекте недвижимости с кадастровым номером 05:23:000013:258

1. —

3. Пояснения к сведениям об объекте недвижимости с кадастровым номером 05:23:000013:258

1. —

КАРТА-ПЛАН ТЕРРИТОРИИ

Сведения о зданиях, сооружениях, объектах незавершенного строительства, необходимые для исправления реестровых ошибок в сведениях об описании их местоположения

1. Сведения о характерных точках контура

здание

с кадастровым номером 05:23:000013:259

вид объекта недвижимости (здание, сооружение, объект незавершенного строительства)

Система координат МСК-05

Зона № 1

Обозначение характерных точек контура	Содержатся в Едином государственном реестре недвижимости			Определены в ходе выполнения комплексных кадастровых работ			Метод определения координат	Формулы, примененные для расчета средней квадратической погрешности определения координат характерных точек границ (M_i), с подставленными в такие формулы значениями и итоговые (вычисленные) значения M_i , м
	Координаты, м		Радиус, м	Координаты, м		Радиус, м		
	X	Y	R	X	Y	R		
1	2	3	4	5	6	7	8	9
н2890	—	—	—	184430,6 8	236184,3 5	—	—	—
н2900	—	—	—	184434,9 5	236190,2 3	—	—	—
н2910	—	—	—	184433,1 2	236191,9 4	—	—	—
н2920	—	—	—	184434,5 1	236193,6 1	—	—	—
н2930	—	—	—	184431,5 5	236195,9 6	—	—	—
н2940	—	—	—	184432,0 5	236196,4 6	—	—	—
н2950	—	—	—	184427,6 5	236199,7 2	—	—	—
н2960	—	—	—	184424,6 6	236195,6 5	—	—	—
н2970	—	—	—	184425,6 4	236190,9 8	—	—	—
н2980	—	—	—	184423,5 5	236184,8 5	—	—	—

КАРТА-ПЛАН ТЕРРИТОРИИ

Сведения о зданиях, сооружениях, объектах незавершенного строительства, необходимые для исправления реестровых ошибок в сведениях об описании их местоположения

н2890	—	—	—	184430,6 8	236184,3 5	—	—	—
265	184435,24	236187,84	—	—	—	—	—	—
266	184439,10	236198,38	—	—	—	—	—	—
267	184431,41	236201,58	—	—	—	—	—	—
268	184427,85	236191,22	—	—	—	—	—	—

2. Иные сведения об объекте недвижимости с кадастровым номером 05:23:000013:259

1. —

3. Пояснения к сведениям об объекте недвижимости с кадастровым номером 05:23:000013:259

1. —

1. Сведения о характерных точках контура **здание** **с кадастровым номером 05:23:000013:264**

вид объекта недвижимости (здание, сооружение, объект незавершенного строительства)

Система координат МСК-05

Зона № 1

Обозначение характерных точек контура	Содержатся в Едином государственном реестре недвижимости			Определены в ходе выполнения комплексных кадастровых работ			Метод определения координат	Формулы, примененные для расчета средней квадратической погрешности определения координат характерных точек границ (M_t), с подставленными в такие формулы значениями и итоговые (вычисленные) значения M_t , м
	Координаты, м		Радиус, м	Координаты, м		Радиус, м		
	X	Y	R	X	Y	R		
1	2	3	4	5	6	7	8	9
н4040	—	—	—	184326,8 5	236206,6 0	—	—	—
н4050	—	—	—	184330,3 8	236214,4 1	—	—	—

КАРТА-ПЛАН ТЕРРИТОРИИ

Сведения о зданиях, сооружениях, объектах незавершенного строительства, необходимые для исправления реестровых ошибок в сведениях об описании их местоположения

н4060	—	—	—	184320,3 0	236217,8 7	—	—	—
н4070	—	—	—	184314,9 4	236207,7 1	—	—	—
н4080	—	—	—	184316,2 9	236204,7 1	—	—	—
н4090	—	—	—	184323,2 6	236202,3 6	—	—	—
н4100	—	—	—	184325,9 5	236206,9 6	—	—	—
н4040	—	—	—	184326,8 5	236206,6 0	—	—	—
362	184319,67	236200,76	—	—	—	—	—	—
363	184321,43	236213,63	—	—	—	—	—	—
364	184310,54	236215,11	—	—	—	—	—	—
365	184308,78	236202,24	—	—	—	—	—	—

2. Иные сведения об объекте недвижимости с кадастровым номером 05:23:000013:264

1. —

3. Пояснения к сведениям об объекте недвижимости с кадастровым номером 05:23:000013:264

1. —

1. Сведения о характерных точках контура **здание** **с кадастровым номером 05:23:000013:266**

вид объекта недвижимости (здание, сооружение, объект незавершенного строительства)

КАРТА-ПЛАН ТЕРРИТОРИИ

Сведения о зданиях, сооружениях, объектах незавершенного строительства, необходимые для исправления реестровых ошибок в сведениях об описании их местоположения

Обозначение характер- ных точек контура	Содержатся в Едином государственном реестре недвижимости			Определены в ходе выполнения комплексных кадастровых работ			Метод определения координат	Формулы, примененные для расчета средней квадратической погрешности определения координат характерных точек границ (M _i), с подставленными в такие формулы значениями и итоговые (вычисленные) значения M _i , м
	Координаты, м		Радиус, м	Координаты, м		Радиус, м		
	X	Y	R	X	Y	R		
1	2	3	4	5	6	7	8	9
н5020	—	—	—	184429,0 4	236256,9 2	—	—	—
н5030	—	—	—	184438,0 9	236267,7 8	—	—	—
н5040	—	—	—	184432,6 9	236274,1 5	—	—	—
н5050	—	—	—	184422,5 9	236261,7 6	—	—	—
н5020	—	—	—	184429,0 4	236256,9 2	—	—	—
445	184428,02	236255,56	—	—	—	—	—	—
446	184436,24	236265,04	—	—	—	—	—	—
447	184429,76	236271,13	—	—	—	—	—	—
448	184421,46	236261,17	—	—	—	—	—	—

2. Иные сведения об объекте недвижимости с кадастровым номером 05:23:000013:266

1. —

3. Пояснения к сведениям об объекте недвижимости с кадастровым номером 05:23:000013:266

1. —

КАРТА-ПЛАН ТЕРРИТОРИИ

Сведения о зданиях, сооружениях, объектах незавершенного строительства, необходимые для исправления реестровых ошибок в сведениях об описании их местоположения

1. Сведения о характерных точках контура

здание

с кадастровым номером 05:23:000013:268

вид объекта недвижимости (здание, сооружение, объект незавершенного строительства)

Система координат МСК-05

Зона № 1

Обозначение характерных точек контура	Содержатся в Едином государственном реестре недвижимости			Определены в ходе выполнения комплексных кадастровых работ			Метод определения координат	Формулы, примененные для расчета средней квадратической погрешности определения координат характерных точек границ (M_i), с подставленными в такие формулы значениями и итоговые (вычисленные) значения M_i , м
	Координаты, м		Радиус, м	Координаты, м		Радиус, м		
	X	Y	R	X	Y	R		
1	2	3	4	5	6	7	8	9
н3220	—	—	—	184308,7 4	236112,0 9	—	—	—
н3230	—	—	—	184311,9 8	236116,9 8	—	—	—
н3240	—	—	—	184298,2 1	236126,6 4	—	—	—
н3250	—	—	—	184295,4 5	236122,1 5	—	—	—
н3220	—	—	—	184308,7 4	236112,0 9	—	—	—
287	184310,16	236113,57	—	—	—	—	—	—
288	184312,92	236118,74	—	—	—	—	—	—
289	184298,30	236127,05	—	—	—	—	—	—
290	184295,98	236122,32	—	—	—	—	—	—

2. Иные сведения об объекте недвижимости с кадастровым номером 05:23:000013:268

1. —

КАРТА-ПЛАН ТЕРРИТОРИИ

Сведения о зданиях, сооружениях, объектах незавершенного строительства, необходимые для исправления реестровых ошибок в сведениях об описании их местоположения

2. Иные сведения об объекте недвижимости с кадастровым номером 05:23:000013:271

1. —

3. Пояснения к сведениям об объекте недвижимости с кадастровым номером 05:23:000013:271

1. —

1. Сведения о характерных точках контура **здание** **с кадастровым номером 05:23:000013:276**

вид объекта недвижимости (здание, сооружение, объект незавершенного строительства)

Система координат МСК-05

Зона № 1

Обозначение характерных точек контура	Содержатся в Едином государственном реестре недвижимости			Определены в ходе выполнения комплексных кадастровых работ			Метод определения координат	Формулы, примененные для расчета средней квадратической погрешности определения координат характерных точек границ (M_t), с подставленными в такие формулы значениями и итоговые (вычисленные) значения M_t , м
	Координаты, м		Радиус, м	Координаты, м		Радиус, м		
	X	Y	R	X	Y	R		
1	2	3	4	5	6	7	8	9
н780	—	—	—	184500,1 7	236211,1 5	—	—	—
н790	—	—	—	184496,8 6	236219,8 2	—	—	—
н800	—	—	—	184491,5 2	236217,3 1	—	—	—
н810	—	—	—	184494,2 2	236212,8 7	—	—	—
н820	—	—	—	184490,9 1	236210,6 1	—	—	—
н830	—	—	—	184493,1 4	236207,0 1	—	—	—

КАРТА-ПЛАН ТЕРРИТОРИИ

Сведения о зданиях, сооружениях, объектах незавершенного строительства, необходимые для исправления реестровых ошибок в сведениях об описании их местоположения

н780	—	—	—	184500,1 7	236211,1 5	—	—	—
91	184506,71	236211,32	—	—	—	—	—	—
92	184503,74	236221,83	—	—	—	—	—	—
93	184492,98	236218,27	—	—	—	—	—	—
94	184494,26	236213,53	—	—	—	—	—	—
95	184496,88	236214,25	—	—	—	—	—	—
96	184498,61	236208,69	—	—	—	—	—	—

2. Иные сведения об объекте недвижимости с кадастровым номером 05:23:000013:276

1. —

3. Пояснения к сведениям об объекте недвижимости с кадастровым номером 05:23:000013:276

1. —

1. Сведения о характерных точках контура здания с кадастровым номером 05:23:000013:286

вид объекта недвижимости (здание, сооружение, объект незавершенного строительства)

Система координат МСК-05

Зона № 1

Обозначение характерных точек контура	Содержатся в Едином государственном реестре недвижимости			Определены в ходе выполнения комплексных кадастровых работ			Метод определения координат	Формулы, примененные для расчета средней квадратической погрешности определения координат характерных точек границ (M _t), с подставленными в такие формулы значениями и итоговые (вычисленные) значения M _t , м
	Координаты, м		Радиус, м	Координаты, м		Радиус, м		
	X	Y	R	X	Y	R		
1	2	3	4	5	6	7	8	9
н580	—	—	—	184471,9 2	236094,9 8	—	—	—

КАРТА-ПЛАН ТЕРРИТОРИИ

Сведения о зданиях, сооружениях, объектах незавершенного строительства, необходимые для исправления реестровых ошибок в сведениях об описании их местоположения

1	2	3	4	5	6	7	8	9
н2600	—	—	—	184455,0 3	236252,1 1	—	—	—
н2610	—	—	—	184461,9 7	236260,0 3	—	—	—
н2620	—	—	—	184455,9 1	236265,8 5	—	—	—
н2630	—	—	—	184449,6 8	236258,2 7	—	—	—
н2600	—	—	—	184455,0 3	236252,1 1	—	—	—
243	184449,15	236240,97	—	—	—	—	—	—
244	184451,76	236246,05	—	—	—	—	—	—
245	184445,98	236249,63	—	—	—	—	—	—
246	184441,51	236241,26	—	—	—	—	—	—
247	184445,42	236238,90	—	—	—	—	—	—
248	184447,12	236242,19	—	—	—	—	—	—

2. Иные сведения об объекте недвижимости с кадастровым номером 05:23:000013:288

1. —

3. Пояснения к сведениям об объекте недвижимости с кадастровым номером 05:23:000013:288

1. —

1. Сведения о характерных точках контура

здание

с кадастровым номером 05:23:000013:289

вид объекта недвижимости (здание, сооружение, объект незавершенного строительства)

Система координат МСК-05

Зона № 1

КАРТА-ПЛАН ТЕРРИТОРИИ

Сведения о зданиях, сооружениях, объектах незавершенного строительства, необходимые для исправления реестровых ошибок в сведениях об описании их местоположения

Обозначение характер- ных точек контура	Содержатся в Едином государственном реестре недвижимости			Определены в ходе выполнения комплексных кадастровых работ			Метод определения координат	Формулы, примененные для расчета средней квадратической погрешности определения координат характерных точек границ (M _t), с подставленными в такие формулы значениями и итоговые (вычисленные) значения M _t , м
	Координаты, м		Радиус, м	Координаты, м		Радиус, м		
	X	Y	R	X	Y	R		
1	2	3	4	5	6	7	8	9
н103О	—	—	—	184566,0 0	236294,2 4	—	—	—
н104О	—	—	—	184562,8 0	236299,7 9	—	—	—
н105О	—	—	—	184563,7 8	236300,3 7	—	—	—
н106О	—	—	—	184561,7 5	236302,3 7	—	—	—
н107О	—	—	—	184559,2 3	236300,9 7	—	—	—
н108О	—	—	—	184559,8 8	236299,4 7	—	—	—
н109О	—	—	—	184556,0 1	236297,4 4	—	—	—
н110О	—	—	—	184558,9 3	236291,3 4	—	—	—
н103О	—	—	—	184566,0 0	236294,2 4	—	—	—
109	184564,38	236291,45	—	—	—	—	—	—
110	184560,66	236299,16	—	—	—	—	—	—
111	184552,27	236295,38	—	—	—	—	—	—
112	184555,63	236287,53	—	—	—	—	—	—

2. Иные сведения об объекте недвижимости с кадастровым номером 05:23:000013:289

1. —

КАРТА-ПЛАН ТЕРРИТОРИИ

Сведения о зданиях, сооружениях, объектах незавершенного строительства, необходимые для исправления реестровых ошибок в сведениях об описании их местоположения

2. Иные сведения об объекте недвижимости с кадастровым номером 05:23:000013:293

1. —

3. Пояснения к сведениям об объекте недвижимости с кадастровым номером 05:23:000013:293

1. —

1. Сведения о характерных точках контура **здание** **с кадастровым номером 05:23:000013:297**

вид объекта недвижимости (здание, сооружение, объект незавершенного строительства)

Система координат МСК-05

Зона № 1

Обозначение характерных точек контура	Содержатся в Едином государственном реестре недвижимости			Определены в ходе выполнения комплексных кадастровых работ			Метод определения координат	Формулы, примененные для расчета средней квадратической погрешности определения координат характерных точек границ (M _t), с подставленными в такие формулы значениями и итоговые (вычисленные) значения M _t , м
	Координаты, м		Радиус, м	Координаты, м		Радиус, м		
	X	Y	R	X	Y	R		
1	2	3	4	5	6	7	8	9
н190	—	—	—	184467,7 8	236016,1 8	—	—	—
н200	—	—	—	184473,2 4	236026,3 0	—	—	—
н210	—	—	—	184466,8 5	236029,9 7	—	—	—
н220	—	—	—	184460,2 6	236019,0 8	—	—	—
н230	—	—	—	184460,4 1	236018,2 3	—	—	—
н240	—	—	—	184465,9 5	236015,1 6	—	—	—

КАРТА-ПЛАН ТЕРРИТОРИИ

Сведения о зданиях, сооружениях, объектах незавершенного строительства, необходимые для исправления реестровых ошибок в сведениях об описании их местоположения

н190	—	—	—	184467,7 8	236016,1 8	—	—	—
31	184464,55	236011,11	—	—	—	—	—	—
32	184469,66	236020,84	—	—	—	—	—	—
33	184461,20	236025,75	—	—	—	—	—	—
34	184456,16	236015,89	—	—	—	—	—	—

2. Иные сведения об объекте недвижимости с кадастровым номером 05:23:000013:297

1. —

3. Пояснения к сведениям об объекте недвижимости с кадастровым номером 05:23:000013:297

1. —

1. Сведения о характерных точках контура здания с кадастровым номером 05:23:000013:298

вид объекта недвижимости (здание, сооружение, объект незавершенного строительства)

Система координат МСК-05

Зона № 1

Обозначение характерных точек контура	Содержатся в Едином государственном реестре недвижимости			Определены в ходе выполнения комплексных кадастровых работ			Метод определения координат	Формулы, примененные для расчета средней квадратической погрешности определения координат характерных точек границ (M_t), с подставленными в такие формулы значениями и итоговые (вычисленные) значения M_t , м
	Координаты, м		Радиус, м	Координаты, м		Радиус, м		
	X	Y	R	X	Y	R		
1	2	3	4	5	6	7	8	9
н4330	—	—	—	184242,9 0	236245,1 7	—	—	—
н4340	—	—	—	184237,3 0	236254,7 2	—	—	—

КАРТА-ПЛАН ТЕРРИТОРИИ

Сведения о зданиях, сооружениях, объектах незавершенного строительства, необходимые для исправления реестровых ошибок в сведениях об описании их местоположения

н4350	—	—	—	184226,6 7	236248,5 3	—	—	—
н4360	—	—	—	184228,7 5	236244,3 7	—	—	—
н4370	—	—	—	184232,0 7	236246,0 9	—	—	—
н4380	—	—	—	184234,3 1	236241,4 9	—	—	—
н4330	—	—	—	184242,9 0	236245,1 7	—	—	—
389	184240,00	236243,00	—	—	—	—	—	—
390	184236,00	236252,00	—	—	—	—	—	—
391	184228,00	236248,00	—	—	—	—	—	—
392	184234,00	236239,00	—	—	—	—	—	—

2. Иные сведения об объекте недвижимости с кадастровым номером 05:23:000013:298

1. —

3. Пояснения к сведениям об объекте недвижимости с кадастровым номером 05:23:000013:298

1. —

1. Сведения о характерных точках контура

здание

с кадастровым номером 05:23:000013:299

вид объекта недвижимости (здание, сооружение, объект незавершенного строительства)

Система координат МСК-05

Зона № 1

КАРТА-ПЛАН ТЕРРИТОРИИ

Сведения о зданиях, сооружениях, объектах незавершенного строительства, необходимые для исправления реестровых ошибок в сведениях об описании их местоположения

Обозначение характер- ных точек контура	Содержатся в Едином государственном реестре недвижимости			Определены в ходе выполнения комплексных кадастровых работ			Метод определения координат	Формулы, примененные для расчета средней квадратической погрешности определения координат характерных точек границ (M _t), с подставленными в такие формулы значениями и итоговые (вычисленные) значения M _t , м
	Координаты, м		Радиус, м	Координаты, м		Радиус, м		
	X	Y	R	X	Y	R		
1	2	3	4	5	6	7	8	9
н1810	—	—	—	184446,7 8	236481,1 8	—	—	—
н1820	—	—	—	184442,7 5	236487,6 0	—	—	—
н1830	—	—	—	184437,8 9	236483,7 5	—	—	—
н1840	—	—	—	184440,0 0	236480,6 2	—	—	—
н1850	—	—	—	184441,7 4	236478,3 4	—	—	—
н1810	—	—	—	184446,7 8	236481,1 8	—	—	—
171	184449,72	236485,67	—	—	—	—	—	—
172	184447,98	236490,97	—	—	—	—	—	—
173	184444,23	236489,71	—	—	—	—	—	—
174	184446,13	236484,36	—	—	—	—	—	—

2. Иные сведения об объекте недвижимости с кадастровым номером 05:23:000013:299

1. —

3. Пояснения к сведениям об объекте недвижимости с кадастровым номером 05:23:000013:299

1. —

КАРТА-ПЛАН ТЕРРИТОРИИ

Сведения о зданиях, сооружениях, объектах незавершенного строительства, необходимые для исправления реестровых ошибок в сведениях об описании их местоположения

1. Сведения о характерных точках контура **здание** **с кадастровым номером 05:23:000013:300**

вид объекта недвижимости (здание, сооружение, объект незавершенного строительства)

Система координат МСК-05

Зона № 1

Обозначение характерных точек контура	Содержатся в Едином государственном реестре недвижимости			Определены в ходе выполнения комплексных кадастровых работ			Метод определения координат	Формулы, примененные для расчета средней квадратической погрешности определения координат характерных точек границ (M _i), с подставленными в такие формулы значениями и итоговые (вычисленные) значения M _i , м
	Координаты, м		Радиус, м	Координаты, м		Радиус, м		
	X	Y	R	X	Y	R		
1	2	3	4	5	6	7	8	9
н1480	—	—	—	184474,1 4	236307,5 7	—	—	—
н1490	—	—	—	184469,2 5	236314,2 9	—	—	—
н1500	—	—	—	184457,3 2	236305,9 7	—	—	—
н1510	—	—	—	184462,8 2	236298,8 9	—	—	—
н1480	—	—	—	184474,1 4	236307,5 7	—	—	—
149	184471,92	236304,64	—	—	—	—	—	—
150	184467,01	236311,50	—	—	—	—	—	—
151	184455,61	236304,01	—	—	—	—	—	—
152	184460,65	236296,45	—	—	—	—	—	—

2. Иные сведения об объекте недвижимости с кадастровым номером 05:23:000013:300

1. —

КАРТА-ПЛАН ТЕРРИТОРИИ

Сведения о зданиях, сооружениях, объектах незавершенного строительства, необходимые для исправления реестровых ошибок в сведениях об описании их местоположения

2. Иные сведения об объекте недвижимости с кадастровым номером 05:23:000013:301

1. —

3. Пояснения к сведениям об объекте недвижимости с кадастровым номером 05:23:000013:301

1. —

1. Сведения о характерных точках контура здание с кадастровым номером 05:23:000013:302

вид объекта недвижимости (здание, сооружение, объект незавершенного строительства)

Система координат МСК-05

Зона № 1

Обозначение характерных точек контура	Содержатся в Едином государственном реестре недвижимости			Определены в ходе выполнения комплексных кадастровых работ			Метод определения координат	Формулы, примененные для расчета средней квадратической погрешности определения координат характерных точек границ (M _t), с подставленными в такие формулы значениями и итоговые (вычисленные) значения M _t , м
	Координаты, м		Радиус, м	Координаты, м		Радиус, м		
	X	Y	R	X	Y	R		
1	2	3	4	5	6	7	8	9
н4860	—	—	—	184696,2 0	237329,0 1	—	—	—
н4870	—	—	—	184690,8 7	237336,0 2	—	—	—
н4880	—	—	—	184679,4 6	237327,8 5	—	—	—
н4890	—	—	—	184684,9 9	237321,1 7	—	—	—
н4860	—	—	—	184696,2 0	237329,0 1	—	—	—
437	184696,45	237325,45	—	—	—	—	—	—
438	184691,55	237332,64	—	—	—	—	—	—

КАРТА-ПЛАН ТЕРРИТОРИИ

Сведения о зданиях, сооружениях, объектах незавершенного строительства, необходимые для исправления реестровых ошибок в сведениях об описании их местоположения

439	184679,22	237324,04	—	—	—	—	—
440	184684,41	237316,57	—	—	—	—	—

2. Иные сведения об объекте недвижимости с кадастровым номером 05:23:000013:302

1. —

3. Пояснения к сведениям об объекте недвижимости с кадастровым номером 05:23:000013:302

1. —

1. Сведения о характерных точках контура здания с кадастровым номером 05:23:000013:305

вид объекта недвижимости (здание, сооружение, объект незавершенного строительства)

Система координат МСК-05

Зона № 1

Обозначение характерных точек контура	Содержатся в Едином государственном реестре недвижимости			Определены в ходе выполнения комплексных кадастровых работ			Метод определения координат	Формулы, примененные для расчета средней квадратической погрешности определения координат характерных точек границ (M_t), с подставленными в такие формулы значениями и итоговые (вычисленные) значения M_t , м
	Координаты, м		Радиус, м	Координаты, м		Радиус, м		
	X	Y	R	X	Y	R		
1	2	3	4	5	6	7	8	9
н1360	—	—	—	184509,3 5	236321,9 5	—	—	—
н1370	—	—	—	184513,8 9	236333,7 2	—	—	—
н1380	—	—	—	184510,4 2	236335,1 7	—	—	—
н1390	—	—	—	184510,0 8	236334,8 3	—	—	—

КАРТА-ПЛАН ТЕРРИТОРИИ

Сведения о зданиях, сооружениях, объектах незавершенного строительства, необходимые для исправления реестровых ошибок в сведениях об описании их местоположения

н1400	—	—	—	184507,9 5	236335,6 7	—	—	—
н1410	—	—	—	184503,4 8	236324,4 6	—	—	—
н1360	—	—	—	184509,3 5	236321,9 5	—	—	—
141	184510,14	236323,26	—	—	—	—	—	—
142	184513,67	236332,57	—	—	—	—	—	—
143	184507,09	236335,07	—	—	—	—	—	—
144	184503,55	236325,76	—	—	—	—	—	—

2. Иные сведения об объекте недвижимости с кадастровым номером 05:23:000013:305

1. —

3. Пояснения к сведениям об объекте недвижимости с кадастровым номером 05:23:000013:305

1. —

1. Сведения о характерных точках контура здания с кадастровым номером 05:23:000013:308

_____ вид объекта недвижимости (здание, сооружение, объект незавершенного строительства)

Система координат МСК-05

Зона № 1

Обозначение характерных точек контура	Содержатся в Едином государственном реестре недвижимости			Определены в ходе выполнения комплексных кадастровых работ			Метод определения координат	Формулы, примененные для расчета средней квадратической погрешности определения координат характерных точек границ (M _t), с подставленными в такие формулы значениями и итоговые (вычисленные) значения M _t , м
	Координаты, м		Радиус, м	Координаты, м		Радиус, м		
	X	Y	R	X	Y	R		
1	2	3	4	5	6	7	8	9

КАРТА-ПЛАН ТЕРРИТОРИИ

Сведения о зданиях, сооружениях, объектах незавершенного строительства, необходимые для исправления реестровых ошибок в сведениях об описании их местоположения

н1720	—	—	—	184467,7 0	236413,4 9	—	—	—
н1730	—	—	—	184480,9 1	236429,1 8	—	—	—
н1740	—	—	—	184474,2 0	236434,9 0	—	—	—
н1750	—	—	—	184461,0 8	236419,3 8	—	—	—
н1720	—	—	—	184467,7 0	236413,4 9	—	—	—
161	184473,31	236410,99	—	—	—	—	—	—
162	184487,31	236426,99	—	—	—	—	—	—
163	184480,31	236432,99	—	—	—	—	—	—
164	184466,31	236417,99	—	—	—	—	—	—

2. Иные сведения об объекте недвижимости с кадастровым номером 05:23:000013:308

1. —

3. Пояснения к сведениям об объекте недвижимости с кадастровым номером 05:23:000013:308

1. —

1. Сведения о характерных точках контура

здание

с кадастровым номером 05:23:000013:311

вид объекта недвижимости (здание, сооружение, объект незавершенного строительства)

Система координат МСК-05

Зона № 1

КАРТА-ПЛАН ТЕРРИТОРИИ

Сведения о зданиях, сооружениях, объектах незавершенного строительства, необходимые для исправления реестровых ошибок в сведениях об описании их местоположения

Обозначение характер- ных точек контура	Содержатся в Едином государственном реестре недвижимости			Определены в ходе выполнения комплексных кадастровых работ			Метод определения координат	Формулы, примененные для расчета средней квадратической погрешности определения координат характерных точек границ (M _t), с подставленными в такие формулы значениями и итоговые (вычисленные) значения M _t , м
	Координаты, м		Радиус, м	Координаты, м		Радиус, м		
	X	Y	R	X	Y	R		
1	2	3	4	5	6	7	8	9
н2680	—	—	—	184427,1 2	236225,3 4	—	—	—
н2690	—	—	—	184432,0 2	236230,3 9	—	—	—
н2700	—	—	—	184428,9 9	236233,4 9	—	—	—
н2710	—	—	—	184429,1 9	236233,6 4	—	—	—
н2720	—	—	—	184426,8 5	236235,9 0	—	—	—
н2730	—	—	—	184418,5 6	236237,0 8	—	—	—
н2740	—	—	—	184417,6 3	236231,6 5	—	—	—
н2750	—	—	—	184421,6 5	236230,6 5	—	—	—
н2680	—	—	—	184427,1 2	236225,3 4	—	—	—
249	184423,80	236221,67	—	—	—	—	—	—
250	184432,11	236230,33	—	—	—	—	—	—
251	184426,33	236235,86	—	—	—	—	—	—
252	184418,03	236227,20	—	—	—	—	—	—

2. Иные сведения об объекте недвижимости с кадастровым номером 05:23:000013:311

1. —

КАРТА-ПЛАН ТЕРРИТОРИИ

Сведения о зданиях, сооружениях, объектах незавершенного строительства, необходимые для исправления реестровых ошибок в сведениях об описании их местоположения

2. Иные сведения об объекте недвижимости с кадастровым номером 05:23:000013:312

1. —

3. Пояснения к сведениям об объекте недвижимости с кадастровым номером 05:23:000013:312

1. —

1. Сведения о характерных точках контура здание с кадастровым номером 05:23:000013:313

вид объекта недвижимости (здание, сооружение, объект незавершенного строительства)

Система координат МСК-05

Зона № 1

Обозначение характерных точек контура	Содержатся в Едином государственном реестре недвижимости			Определены в ходе выполнения комплексных кадастровых работ			Метод определения координат	Формулы, примененные для расчета средней квадратической погрешности определения координат характерных точек границ (M_t), с подставленными в такие формулы значениями и итоговые (вычисленные) значения M_t , м
	Координаты, м		Радиус, м	Координаты, м		Радиус, м		
	X	Y	R	X	Y	R		
1	2	3	4	5	6	7	8	9
н2820	—	—	—	184404,7 0	236199,8 4	—	—	—
н2830	—	—	—	184412,4 7	236207,5 1	—	—	—
н2840	—	—	—	184408,8 0	236210,8 1	—	—	—
н2850	—	—	—	184405,8 2	236207,7 2	—	—	—
н2860	—	—	—	184404,5 5	236208,5 9	—	—	—
н2870	—	—	—	184403,9 7	236208,3 9	—	—	—

КАРТА-ПЛАН ТЕРРИТОРИИ

Сведения о зданиях, сооружениях, объектах незавершенного строительства, необходимые для исправления реестровых ошибок в сведениях об описании их местоположения

н288О	—	—	—	184400,1 3	236204,4 2	—	—	—
н282О	—	—	—	184404,7 0	236199,8 4	—	—	—
259	184411,80	236212,50	—	—	—	—	—	—
260	184410,24	236214,36	—	—	—	—	—	—
261	184405,46	236209,49	—	—	—	—	—	—
262	184409,28	236205,63	—	—	—	—	—	—
263	184417,24	236212,62	—	—	—	—	—	—
264	184414,56	236215,93	—	—	—	—	—	—

2. Иные сведения об объекте недвижимости с кадастровым номером 05:23:000013:313

1. —

3. Пояснения к сведениям об объекте недвижимости с кадастровым номером 05:23:000013:313

1. —

1. Сведения о характерных точках контура **здание** **с кадастровым номером 05:23:000013:314**

вид объекта недвижимости (здание, сооружение, объект незавершенного строительства)

Система координат МСК-05

Зона № 1

Обозначение характерных точек контура	Содержатся в Едином государственном реестре недвижимости			Определены в ходе выполнения комплексных кадастровых работ			Метод определения координат	Формулы, примененные для расчета средней квадратической погрешности определения координат характерных точек границ (M_i), с подставленными в такие формулы значениями и итоговые (вычисленные) значения M_i , м
	Координаты, м		Радиус, м	Координаты, м		Радиус, м		
	X	Y	R	X	Y	R		
1	2	3	4	5	6	7	8	9

КАРТА-ПЛАН ТЕРРИТОРИИ

Сведения о зданиях, сооружениях, объектах незавершенного строительства, необходимые для исправления реестровых ошибок в сведениях об описании их местоположения

н4570	—	—	—	184303,0 5	236248,0 0	—	—	—
н4580	—	—	—	184307,4 6	236248,2 7	—	—	—
н4590	—	—	—	184307,7 3	236256,6 6	—	—	—
н4500	—	—	—	184292,2 3	236254,8 9	—	—	—
н4600	—	—	—	184292,3 0	236244,8 2	—	—	—
н4610	—	—	—	184292,6 2	236243,2 4	—	—	—
н4620	—	—	—	184298,6 0	236243,7 3	—	—	—
н4630	—	—	—	184298,3 5	236247,9 9	—	—	—
н4570	—	—	—	184303,0 5	236248,0 0	—	—	—
409	184313,71	236241,89	—	—	—	—	—	—
410	184311,33	236252,24	—	—	—	—	—	—
411	184303,34	236250,33	—	—	—	—	—	—
412	184305,87	236239,93	—	—	—	—	—	—

2. Иные сведения об объекте недвижимости с кадастровым номером 05:23:000013:314

1. —

3. Пояснения к сведениям об объекте недвижимости с кадастровым номером 05:23:000013:314

1. —

КАРТА-ПЛАН ТЕРРИТОРИИ

Сведения о зданиях, сооружениях, объектах незавершенного строительства, необходимые для исправления реестровых ошибок в сведениях об описании их местоположения

1. Сведения о характерных точках контура

здание

с кадастровым номером 05:23:000013:316

вид объекта недвижимости (здание, сооружение, объект незавершенного строительства)

Система координат МСК-05

Зона № 1

Обозначение характерных точек контура	Содержатся в Едином государственном реестре недвижимости			Определены в ходе выполнения комплексных кадастровых работ			Метод определения координат	Формулы, примененные для расчета средней квадратической погрешности определения координат характерных точек границ (M _i), с подставленными в такие формулы значениями и итоговые (вычисленные) значения M _i , м
	Координаты, м		Радиус, м	Координаты, м		Радиус, м		
	X	Y	R	X	Y	R		
1	2	3	4	5	6	7	8	9
н4390	—	—	—	184283,3 1	236234,4 9	—	—	—
н4400	—	—	—	184283,0 5	236240,6 7	—	—	—
н4410	—	—	—	184272,1 2	236240,3 2	—	—	—
н4420	—	—	—	184272,4 8	236234,0 4	—	—	—
н4390	—	—	—	184283,3 1	236234,4 9	—	—	—
393	184283,55	236234,52	—	—	—	—	—	—
394	184283,27	236240,69	—	—	—	—	—	—
395	184269,93	236240,20	—	—	—	—	—	—
396	184270,24	236234,01	—	—	—	—	—	—

2. Иные сведения об объекте недвижимости с кадастровым номером 05:23:000013:316

1. —

КАРТА-ПЛАН ТЕРРИТОРИИ

Сведения о зданиях, сооружениях, объектах незавершенного строительства, необходимые для исправления реестровых ошибок в сведениях об описании их местоположения

3. Пояснения к сведениям об объекте недвижимости с кадастровым номером 05:23:000013:316

1. —

1. Сведения о характерных точках контура здание с кадастровым номером 05:23:000013:317

вид объекта недвижимости (здание, сооружение, объект незавершенного строительства)

Система координат МСК-05

Зона № 1

Обозначение характерных точек контура	Содержатся в Едином государственном реестре недвижимости			Определены в ходе выполнения комплексных кадастровых работ			Метод определения координат	Формулы, примененные для расчета средней квадратической погрешности определения координат характерных точек границ (M_i), с подставленными в такие формулы значениями и итоговые (вычисленные) значения M_i , м
	Координаты, м		Радиус, м	Координаты, м		Радиус, м		
	X	Y	R	X	Y	R		
1	2	3	4	5	6	7	8	9
н2160	—	—	—	184249,2 0	236600,9 8	—	—	—
н2170	—	—	—	184253,3 1	236615,0 3	—	—	—
н2180	—	—	—	184253,8 3	236616,8 2	—	—	—
н2190	—	—	—	184248,3 5	236617,1 0	—	—	—
н2200	—	—	—	184246,2 1	236618,3 3	—	—	—
н2210	—	—	—	184242,8 0	236607,0 2	—	—	—
н2220	—	—	—	184241,4 1	236607,1 9	—	—	—

КАРТА-ПЛАН ТЕРРИТОРИИ

Сведения о зданиях, сооружениях, объектах незавершенного строительства, необходимые для исправления реестровых ошибок в сведениях об описании их местоположения

н223О	—	—	—	184240,6 6	236602,5 2	—	—	—
н224О	—	—	—	184241,3 5	236602,3 9	—	—	—
н216О	—	—	—	184249,2 0	236600,9 8	—	—	—
195	184247,00	236599,00	—	—	—	—	—	—
196	184249,99	236615,88	—	—	—	—	—	—
197	184244,73	236616,94	—	—	—	—	—	—
198	184241,64	236600,22	—	—	—	—	—	—

2. Иные сведения об объекте недвижимости с кадастровым номером 05:23:000013:317

1. —

3. Пояснения к сведениям об объекте недвижимости с кадастровым номером 05:23:000013:317

1. —

1. Сведения о характерных точках контура **здание** **с кадастровым номером 05:23:000013:318**

вид объекта недвижимости (здание, сооружение, объект незавершенного строительства)

Система координат МСК-05

Зона № 1

Обозначение характерных точек контура	Содержатся в Едином государственном реестре недвижимости			Определены в ходе выполнения комплексных кадастровых работ			Метод определения координат	Формулы, примененные для расчета средней квадратической погрешности определения координат характерных точек границ (M _t), с подставленными в такие формулы значениями и итоговые (вычисленные) значения M _t , м
	Координаты, м		Радиус, м	Координаты, м		Радиус, м		
	X	Y	R	X	Y	R		
1	2	3	4	5	6	7	8	9

КАРТА-ПЛАН ТЕРРИТОРИИ

Сведения о зданиях, сооружениях, объектах незавершенного строительства, необходимые для исправления реестровых ошибок в сведениях об описании их местоположения

н4430	—	—	—	184272,3 2	236234,1 4	—	—	—
н4440	—	—	—	184271,2 9	236253,3 8	—	—	—
н4450	—	—	—	184261,7 0	236252,5 7	—	—	—
н4460	—	—	—	184263,0 8	236233,7 2	—	—	—
н4470	—	—	—	184266,1 7	236233,7 2	—	—	—
н4430	—	—	—	184272,3 2	236234,1 4	—	—	—
397	184270,06	236234,34	—	—	—	—	—	—
398	184269,12	236253,52	—	—	—	—	—	—
399	184259,70	236253,12	—	—	—	—	—	—
400	184260,43	236233,99	—	—	—	—	—	—

2. Иные сведения об объекте недвижимости с кадастровым номером 05:23:000013:318

1. —

3. Пояснения к сведениям об объекте недвижимости с кадастровым номером 05:23:000013:318

1. —

1. Сведения о характерных точках контура **здание** **с кадастровым номером 05:23:000013:321**

вид объекта недвижимости (здание, сооружение, объект незавершенного строительства)

КАРТА-ПЛАН ТЕРРИТОРИИ

Сведения о зданиях, сооружениях, объектах незавершенного строительства, необходимые для исправления реестровых ошибок в сведениях об описании их местоположения

Обозначение характер- ных точек контура	Содержатся в Едином государственном реестре недвижимости			Определены в ходе выполнения комплексных кадастровых работ			Метод определения координат	Формулы, примененные для расчета средней квадратической погрешности определения координат характерных точек границ (M_t), с подставленными в такие формулы значениями и итоговые (вычисленные) значения M_t , м
	Координаты, м		Радиус, м	Координаты, м		Радиус, м		
	X	Y	R	X	Y	R		
1	2	3	4	5	6	7	8	9
н4680	—	—	—	184308,9 8	236270,0 1	—	—	—
н4690	—	—	—	184309,7 9	236278,6 0	—	—	—
н4700	—	—	—	184302,6 0	236279,3 5	—	—	—
н4710	—	—	—	184301,9 0	236270,5 5	—	—	—
н4680	—	—	—	184308,9 8	236270,0 1	—	—	—
417	184309,28	236264,62	—	—	—	—	—	—
418	184309,33	236273,04	—	—	—	—	—	—
419	184304,51	236273,21	—	—	—	—	—	—
420	184304,42	236264,73	—	—	—	—	—	—

2. Иные сведения об объекте недвижимости с кадастровым номером 05:23:000013:321

1. —

3. Пояснения к сведениям об объекте недвижимости с кадастровым номером 05:23:000013:321

1. —

КАРТА-ПЛАН ТЕРРИТОРИИ

Сведения о зданиях, сооружениях, объектах незавершенного строительства, необходимые для исправления реестровых ошибок в сведениях об описании их местоположения

1. Сведения о характерных точках контура

здание

с кадастровым номером 05:23:000013:322

вид объекта недвижимости (здание, сооружение, объект незавершенного строительства)

Система координат МСК-05

Зона № 1

Обозначение характерных точек контура	Содержатся в Едином государственном реестре недвижимости			Определены в ходе выполнения комплексных кадастровых работ			Метод определения координат	Формулы, примененные для расчета средней квадратической погрешности определения координат характерных точек границ (M _i), с подставленными в такие формулы значениями и итоговые (вычисленные) значения M _i , м
	Координаты, м		Радиус, м	Координаты, м		Радиус, м		
	X	Y	R	X	Y	R		
1	2	3	4	5	6	7	8	9
н207О	—	—	—	184206,2 9	236650,0 2	—	—	—
н208О	—	—	—	184211,2 4	236656,6 2	—	—	—
н209О	—	—	—	184194,9 3	236668,0 7	—	—	—
н210О	—	—	—	184190,4 4	236662,0 3	—	—	—
н211О	—	—	—	184192,0 9	236660,6 5	—	—	—
н212О	—	—	—	184189,8 9	236657,9 9	—	—	—
н215О	—	—	—	184204,1 7	236647,7 6	—	—	—
н214О	—	—	—	184206,0 1	236649,8 4	—	—	—
н207О	—	—	—	184206,2 9	236650,0 2	—	—	—
191	184203,97	236644,85	—	—	—	—	—	—
192	184210,06	236652,09	—	—	—	—	—	—

КАРТА-ПЛАН ТЕРРИТОРИИ

Сведения о зданиях, сооружениях, объектах незавершенного строительства, необходимые для исправления реестровых ошибок в сведениях об описании их местоположения

193	184194,33	236665,98	—	—	—	—	—
194	184188,93	236659,09	—	—	—	—	—

2. Иные сведения об объекте недвижимости с кадастровым номером 05:23:000013:322

1. —

3. Пояснения к сведениям об объекте недвижимости с кадастровым номером 05:23:000013:322

1. —

1. Сведения о характерных точках контура здания с кадастровым номером 05:23:000013:326

вид объекта недвижимости (здание, сооружение, объект незавершенного строительства)

Система координат МСК-05

Зона № 1

Обозначение характерных точек контура	Содержатся в Едином государственном реестре недвижимости			Определены в ходе выполнения комплексных кадастровых работ			Метод определения координат	Формулы, примененные для расчета средней квадратической погрешности определения координат характерных точек границ (M_t), с подставленными в такие формулы значениями и итоговые (вычисленные) значения M_t , м
	Координаты, м		Радиус, м	Координаты, м		Радиус, м		
	X	Y	R	X	Y	R		
1	2	3	4	5	6	7	8	9
н960	—	—	—	184568,1 6	236253,7 1	—	—	—
102	184566,80	236262,06	—	184566,8 0	236262,0 6	—	—	—
103	184560,99	236261,05	—	—	—	—	—	—
104	184562,27	236252,93	—	—	—	—	—	—
101	184568,17	236253,94	—	—	—	—	—	—
н970	—	—	—	184560,6 9	236261,0 2	—	—	—

КАРТА-ПЛАН ТЕРРИТОРИИ

Сведения о зданиях, сооружениях, объектах незавершенного строительства, необходимые для исправления реестровых ошибок в сведениях об описании их местоположения

н98О	—	—	—	184561,9 6	236252,6 7	—	—	—
н96О	—	—	—	184568,1 6	236253,7 1	—	—	—

2. Иные сведения об объекте недвижимости с кадастровым номером 05:23:000013:326

1. —

3. Пояснения к сведениям об объекте недвижимости с кадастровым номером 05:23:000013:326

1. —

1. Сведения о характерных точках контура **здание** **с кадастровым номером 05:23:000013:327**

вид объекта недвижимости (здание, сооружение, объект незавершенного строительства)

Система координат МСК-05

Зона № 1

Обозначение характерных точек контура	Содержатся в Едином государственном реестре недвижимости			Определены в ходе выполнения комплексных кадастровых работ			Метод определения координат	Формулы, примененные для расчета средней квадратической погрешности определения координат характерных точек границ (M_t), с подставленными в такие формулы значениями и итоговые (вычисленные) значения M_t , м
	Координаты, м		Радиус, м	Координаты, м		Радиус, м		
	X	Y	R	X	Y	R		
1	2	3	4	5	6	7	8	9
н213О	—	—	—	184333,9 9	236401,4 8	—	—	—
н237О	—	—	—	184328,8 4	236408,8 9	—	—	—
н240О	—	—	—	184316,9 9	236400,9 0	—	—	—

КАРТА-ПЛАН ТЕРРИТОРИИ

Сведения о зданиях, сооружениях, объектах незавершенного строительства, необходимые для исправления реестровых ошибок в сведениях об описании их местоположения

н2440	—	—	—	184322,0 9	236393,5 3	—	—	—
н2130	—	—	—	184333,9 9	236401,4 8	—	—	—
215	184332,25	236399,24	—	—	—	—	—	—
216	184327,95	236406,51	—	—	—	—	—	—
217	184317,77	236400,51	—	—	—	—	—	—
218	184322,01	236393,17	—	—	—	—	—	—

2. Иные сведения об объекте недвижимости с кадастровым номером 05:23:000013:327

1. —

3. Пояснения к сведениям об объекте недвижимости с кадастровым номером 05:23:000013:327

1. —

1. Сведения о характерных точках контура здания с кадастровым номером 05:23:000013:330

вид объекта недвижимости (здание, сооружение, объект незавершенного строительства)

Система координат МСК-05

Зона № 1

Обозначение характерных точек контура	Содержатся в Едином государственном реестре недвижимости			Определены в ходе выполнения комплексных кадастровых работ			Метод определения координат	Формулы, примененные для расчета средней квадратической погрешности определения координат характерных точек границ (M_t), с подставленными в такие формулы значениями и итоговые (вычисленные) значения M_t , м
	Координаты, м		Радиус, м	Координаты, м		Радиус, м		
	X	Y	R	X	Y	R		
1	2	3	4	5	6	7	8	9
н2330	—	—	—	184294,5 9	236381,4 4	—	—	—

КАРТА-ПЛАН ТЕРРИТОРИИ

Сведения о зданиях, сооружениях, объектах незавершенного строительства, необходимые для исправления реестровых ошибок в сведениях об описании их местоположения

1	2	3	4	5	6	7	8	9
н5100	—	—	—	184413,6 5	237340,1 1	—	—	—
н5110	—	—	—	184422,1 1	237349,3 7	—	—	—
н5120	—	—	—	184412,2 0	237357,8 3	—	—	—
н5130	—	—	—	184403,3 8	237348,4 3	—	—	—
н5100	—	—	—	184413,6 5	237340,1 1	—	—	—
453	184410,85	237337,13	—	—	—	—	—	—
454	184419,46	237348,00	—	—	—	—	—	—
455	184412,43	237353,94	—	—	—	—	—	—
456	184403,77	237343,37	—	—	—	—	—	—

2. Иные сведения об объекте недвижимости с кадастровым номером 05:23:000013:331

1. —

3. Пояснения к сведениям об объекте недвижимости с кадастровым номером 05:23:000013:331

1. —

1. Сведения о характерных точках контура **здание** **с кадастровым номером 05:23:000013:334**

вид объекта недвижимости (здание, сооружение, объект незавершенного строительства)

Система координат МСК-05

Зона № 1

КАРТА-ПЛАН ТЕРРИТОРИИ

Сведения о зданиях, сооружениях, объектах незавершенного строительства, необходимые для исправления реестровых ошибок в сведениях об описании их местоположения

Обозначение характер- ных точек контура	Содержатся в Едином государственном реестре недвижимости			Определены в ходе выполнения комплексных кадастровых работ			Метод определения координат	Формулы, примененные для расчета средней квадратической погрешности определения координат характерных точек границ (M_t), с подставленными в такие формулы значениями и итоговые (вычисленные) значения M_t , м
	Координаты, м		Радиус, м	Координаты, м		Радиус, м		
	X	Y	R	X	Y	R		
1	2	3	4	5	6	7	8	9
н4820	—	—	—	184324,4 9	236297,4 4	—	—	—
н4830	—	—	—	184326,1 2	236305,1 9	—	—	—
н4840	—	—	—	184316,2 7	236306,6 4	—	—	—
н4850	—	—	—	184314,7 4	236299,1 9	—	—	—
н4820	—	—	—	184324,4 9	236297,4 4	—	—	—
433	184323,90	236297,45	—	—	—	—	—	—
434	184325,46	236305,45	—	—	—	—	—	—
435	184315,46	236307,26	—	—	—	—	—	—
436	184314,05	236299,06	—	—	—	—	—	—

2. Иные сведения об объекте недвижимости с кадастровым номером 05:23:000013:334

1. —

3. Пояснения к сведениям об объекте недвижимости с кадастровым номером 05:23:000013:334

1. —

КАРТА-ПЛАН ТЕРРИТОРИИ

Сведения о зданиях, сооружениях, объектах незавершенного строительства, необходимые для исправления реестровых ошибок в сведениях об описании их местоположения

1. Сведения о характерных точках контура

здание

с кадастровым номером 05:23:000013:337

вид объекта недвижимости (здание, сооружение, объект незавершенного строительства)

Система координат МСК-05

Зона № 1

Обозначение характерных точек контура	Содержатся в Едином государственном реестре недвижимости			Определены в ходе выполнения комплексных кадастровых работ			Метод определения координат	Формулы, примененные для расчета средней квадратической погрешности определения координат характерных точек границ (M _i), с подставленными в такие формулы значениями и итоговые (вычисленные) значения M _i , м
	Координаты, м		Радиус, м	Координаты, м		Радиус, м		
	X	Y	R	X	Y	R		
1	2	3	4	5	6	7	8	9
н3400	—	—	—	184263,8 8	236073,8 0	—	—	—
н3410	—	—	—	184268,6 0	236084,7 9	—	—	—
н3420	—	—	—	184261,1 7	236088,4 6	—	—	—
н3430	—	—	—	184256,1 5	236077,8 5	—	—	—
н3400	—	—	—	184263,8 8	236073,8 0	—	—	—
306	184263,32	236073,86	—	—	—	—	—	—
307	184268,60	236084,74	—	—	—	—	—	—
308	184261,22	236088,47	—	—	—	—	—	—
309	184255,94	236077,59	—	—	—	—	—	—

2. Иные сведения об объекте недвижимости с кадастровым номером 05:23:000013:337

1. —

КАРТА-ПЛАН ТЕРРИТОРИИ

Сведения о зданиях, сооружениях, объектах незавершенного строительства, необходимые для исправления реестровых ошибок в сведениях об описании их местоположения

3. Пояснения к сведениям об объекте недвижимости с кадастровым номером 05:23:000013:337

1. —

1. Сведения о характерных точках контура здание с кадастровым номером 05:23:000013:340

вид объекта недвижимости (здание, сооружение, объект незавершенного строительства)

Система координат МСК-05

Зона № 1

Обозначение характерных точек контура	Содержатся в Едином государственном реестре недвижимости			Определены в ходе выполнения комплексных кадастровых работ			Метод определения координат	Формулы, примененные для расчета средней квадратической погрешности определения координат характерных точек границ (M_i), с подставленными в такие формулы значениями и итоговые (вычисленные) значения M_i , м
	Координаты, м		Радиус, м	Координаты, м		Радиус, м		
	X	Y	R	X	Y	R		
1	2	3	4	5	6	7	8	9
н840	—	—	—	184517,7 1	236227,0 0	—	—	—
н850	—	—	—	184509,0 3	236241,0 3	—	—	—
н860	—	—	—	184501,3 2	236238,6 1	—	—	—
н870	—	—	—	184503,2 9	236234,1 7	—	—	—
н880	—	—	—	184504,4 7	236234,9 0	—	—	—
н890	—	—	—	184506,7 4	236231,0 7	—	—	—
н900	—	—	—	184511,2 3	236223,4 3	—	—	—

КАРТА-ПЛАН ТЕРРИТОРИИ

Сведения о зданиях, сооружениях, объектах незавершенного строительства, необходимые для исправления реестровых ошибок в сведениях об описании их местоположения

н840	—	—	—	184517,7 1	236227,0 0	—	—	—
97	184520,57	236241,55	—	—	—	—	—	—
98	184516,08	236251,39	—	—	—	—	—	—
99	184509,85	236248,64	—	—	—	—	—	—
100	184514,25	236238,97	—	—	—	—	—	—

2. Иные сведения об объекте недвижимости с кадастровым номером 05:23:000013:340

1. —

3. Пояснения к сведениям об объекте недвижимости с кадастровым номером 05:23:000013:340

1. —

1. Сведения о характерных точках контура **здание** **с кадастровым номером 05:23:000013:342**

вид объекта недвижимости (здание, сооружение, объект незавершенного строительства)

Система координат МСК-05

Зона № 1

Обозначение характерных точек контура	Содержатся в Едином государственном реестре недвижимости			Определены в ходе выполнения комплексных кадастровых работ			Метод определения координат	Формулы, примененные для расчета средней квадратической погрешности определения координат характерных точек границ (M_t), с подставленными в такие формулы значениями и итоговые (вычисленные) значения M_t , м
	Координаты, м		Радиус, м	Координаты, м		Радиус, м		
	X	Y	R	X	Y	R		
1	2	3	4	5	6	7	8	9
н3930	—	—	—	184294,8 7	236176,6 1	—	—	—
н3940	—	—	—	184296,6 6	236183,1 5	—	—	—

КАРТА-ПЛАН ТЕРРИТОРИИ

Сведения о зданиях, сооружениях, объектах незавершенного строительства, необходимые для исправления реестровых ошибок в сведениях об описании их местоположения

н3950	—	—	—	184285,8 2	236186,3 4	—	—	—
н3960	—	—	—	184281,7 6	236177,3 0	—	—	—
н3970	—	—	—	184282,3 4	236176,7 2	—	—	—
н3980	—	—	—	184288,9 9	236174,7 7	—	—	—
н3990	—	—	—	184290,2 7	236177,8 3	—	—	—
н3930	—	—	—	184294,8 7	236176,6 1	—	—	—
354	184294,29	236175,19	—	—	—	—	—	—
355	184298,01	236186,74	—	—	—	—	—	—
356	184290,52	236189,53	—	—	—	—	—	—
357	184286,65	236178,03	—	—	—	—	—	—

2. Иные сведения об объекте недвижимости с кадастровым номером 05:23:000013:342

1. —

3. Пояснения к сведениям об объекте недвижимости с кадастровым номером 05:23:000013:342

1. —

1. Сведения о характерных точках контура

здание

с кадастровым номером 05:23:000013:544

вид объекта недвижимости (здание, сооружение, объект незавершенного строительства)

Система координат МСК-05

Зона № 1

КАРТА-ПЛАН ТЕРРИТОРИИ

Сведения о зданиях, сооружениях, объектах незавершенного строительства, необходимые для исправления реестровых ошибок в сведениях об описании их местоположения

Обозначение характер- ных точек контура	Содержатся в Едином государственном реестре недвижимости			Определены в ходе выполнения комплексных кадастровых работ			Метод определения координат	Формулы, примененные для расчета средней квадратической погрешности определения координат характерных точек границ (M_t), с подставленными в такие формулы значениями и итоговые (вычисленные) значения M_t , м
	Координаты, м		Радиус, м	Координаты, м		Радиус, м		
	X	Y	R	X	Y	R		
1	2	3	4	5	6	7	8	9
н5140	—	—	—	184370,1 2	236213,6 4	—	—	—
н5150	—	—	—	184373,6 8	236219,2 6	—	—	—
н5160	—	—	—	184365,8 0	236224,6 8	—	—	—
н5170	—	—	—	184362,2 4	236219,0 6	—	—	—
н5140	—	—	—	184370,1 2	236213,6 4	—	—	—
457	184370,42	236213,67	—	—	—	—	—	—
458	184373,98	236219,29	—	—	—	—	—	—
459	184366,10	236224,71	—	—	—	—	—	—
460	184362,54	236219,09	—	—	—	—	—	—

2. Иные сведения об объекте недвижимости с кадастровым номером 05:23:000013:544

1. —

3. Пояснения к сведениям об объекте недвижимости с кадастровым номером 05:23:000013:544

1. —

КАРТА-ПЛАН ТЕРРИТОРИИ

Сведения о зданиях, сооружениях, объектах незавершенного строительства, необходимые для исправления реестровых ошибок в сведениях об описании их местоположения

1. Сведения о характерных точках контура

здание

с кадастровым номером 05:23:000013:550

вид объекта недвижимости (здание, сооружение, объект незавершенного строительства)

Система координат МСК-05

Зона № 1

Обозначение характерных точек контура	Содержатся в Едином государственном реестре недвижимости			Определены в ходе выполнения комплексных кадастровых работ			Метод определения координат	Формулы, примененные для расчета средней квадратической погрешности определения координат характерных точек границ (M_i), с подставленными в такие формулы значениями и итоговые (вычисленные) значения M_i , м
	Координаты, м		Радиус, м	Координаты, м		Радиус, м		
	X	Y	R	X	Y	R		
1	2	3	4	5	6	7	8	9
н3520	—	—	—	184187,0 3	236027,1 5	—	—	—
н3530	—	—	—	184192,3 0	236032,0 6	—	—	—
н3540	—	—	—	184186,3 4	236038,5 7	—	—	—
н3550	—	—	—	184185,5 0	236037,8 2	—	—	—
н3560	—	—	—	184178,9 0	236044,9 6	—	—	—
н3570	—	—	—	184164,9 1	236032,5 1	—	—	—
н3580	—	—	—	184172,6 5	236023,8 3	—	—	—
н3520	—	—	—	184187,0 3	236027,1 5	—	—	—
318	184172,43	236023,80	—	—	—	—	—	—
319	184180,90	236031,51	—	—	—	—	—	—
320	184185,99	236026,27	—	—	—	—	—	—
321	184190,82	236030,55	—	—	—	—	—	—

КАРТА-ПЛАН ТЕРРИТОРИИ

Сведения о зданиях, сооружениях, объектах незавершенного строительства, необходимые для исправления реестровых ошибок в сведениях об описании их местоположения

322	184178,24	236044,24	—	—	—	—	—
323	184164,83	236032,33	—	—	—	—	—

2. Иные сведения об объекте недвижимости с кадастровым номером 05:23:000013:550

1. —

3. Пояснения к сведениям об объекте недвижимости с кадастровым номером 05:23:000013:550

1. —

1. Сведения о характерных точках контура здания с кадастровым номером 05:23:000013:551

вид объекта недвижимости (здание, сооружение, объект незавершенного строительства)

Система координат МСК-05

Зона № 1

Обозначение характерных точек контура	Содержатся в Едином государственном реестре недвижимости			Определены в ходе выполнения комплексных кадастровых работ			Метод определения координат	Формулы, примененные для расчета средней квадратической погрешности определения координат характерных точек границ (M_t), с подставленными в такие формулы значениями и итоговые (вычисленные) значения M_t , м
	Координаты, м		Радиус, м	Координаты, м		Радиус, м		
	X	Y	R	X	Y	R		
1	2	3	4	5	6	7	8	9
н4900	—	—	—	184682,7 2	237306,1 0	—	—	—
н4910	—	—	—	184687,5 5	237315,0 7	—	—	—
н4920	—	—	—	184683,0 5	237317,3 5	—	—	—
н4930	—	—	—	184683,9 1	237319,2 8	—	—	—

КАРТА-ПЛАН ТЕРРИТОРИИ

Сведения о зданиях, сооружениях, объектах незавершенного строительства, необходимые для исправления реестровых ошибок в сведениях об описании их местоположения

н4940	—	—	—	184684,8 9	237320,2 2	—	—	—
н4950	—	—	—	184680,9 7	237324,6 8	—	—	—
н4960	—	—	—	184678,9 1	237321,6 7	—	—	—
н4970	—	—	—	184676,3 4	237323,0 2	—	—	—
н4980	—	—	—	184664,1 6	237299,6 5	—	—	—
н4990	—	—	—	184671,0 2	237295,6 2	—	—	—
н5000	—	—	—	184677,1 6	237305,7 8	—	—	—
н5010	—	—	—	184678,1 9	237308,4 8	—	—	—
н4900	—	—	—	184682,7 2	237306,1 0	—	—	—
441	184669,65	237293,64	—	—	—	—	—	—
442	184684,01	237318,96	—	—	—	—	—	—
443	184676,49	237323,33	—	—	—	—	—	—
444	184662,73	237297,72	—	—	—	—	—	—

2. Иные сведения об объекте недвижимости с кадастровым номером 05:23:000013:551

1. —

3. Пояснения к сведениям об объекте недвижимости с кадастровым номером 05:23:000013:551

1. —

КАРТА-ПЛАН ТЕРРИТОРИИ

Сведения о зданиях, сооружениях, объектах незавершенного строительства, необходимые для исправления реестровых ошибок в сведениях об описании их местоположения

1. Сведения о характерных точках контура **здание** **с кадастровым номером 05:23:000013:554**

вид объекта недвижимости (здание, сооружение, объект незавершенного строительства)

Система координат МСК-05

Зона № 1

Обозначение характерных точек контура	Содержатся в Едином государственном реестре недвижимости			Определены в ходе выполнения комплексных кадастровых работ			Метод определения координат	Формулы, примененные для расчета средней квадратической погрешности определения координат характерных точек границ (M _i), с подставленными в такие формулы значениями и итоговые (вычисленные) значения M _i , м
	Координаты, м		Радиус, м	Координаты, м		Радиус, м		
	X	Y	R	X	Y	R		
1	2	3	4	5	6	7	8	9
н540	—	—	—	184480,5 4	236111,8 3	—	—	—
н550	—	—	—	184477,1 3	236123,3 6	—	—	—
н560	—	—	—	184469,0 5	236121,0 1	—	—	—
н570	—	—	—	184472,7 6	236109,3 2	—	—	—
н540	—	—	—	184480,5 4	236111,8 3	—	—	—
67	184481,57	236111,79	—	—	—	—	—	—
68	184477,37	236123,03	—	—	—	—	—	—
69	184468,84	236120,09	—	—	—	—	—	—
70	184473,11	236108,88	—	—	—	—	—	—

2. Иные сведения об объекте недвижимости с кадастровым номером 05:23:000013:554

1. —

КАРТА-ПЛАН ТЕРРИТОРИИ

Сведения о зданиях, сооружениях, объектах незавершенного строительства, необходимые для исправления реестровых ошибок в сведениях об описании их местоположения

3. Пояснения к сведениям об объекте недвижимости с кадастровым номером 05:23:000013:554

1. —

1. Сведения о характерных точках контура здание с кадастровым номером 05:23:000013:559

вид объекта недвижимости (здание, сооружение, объект незавершенного строительства)

Система координат МСК-05

Зона № 1

Обозначение характерных точек контура	Содержатся в Едином государственном реестре недвижимости		Определены в ходе выполнения комплексных кадастровых работ			Метод определения координат	Формулы, примененные для расчета средней квадратической погрешности определения координат характерных точек границ (M_i), с подставленными в такие формулы значениями и итоговые (вычисленные) значения M_i , м	
	Координаты, м		Координаты, м		Радиус, м			
	X	Y	X	Y	R			
1	2	3	4	5	6	7	8	9
н1520	—	—	—	184495,3 0	236361,1 4	—	—	—
н1530	—	—	—	184490,8 7	236373,2 6	—	—	—
н1540	—	—	—	184481,6 1	236370,3 4	—	—	—
н1550	—	—	—	184484,4 6	236363,2 0	—	—	—
н1560	—	—	—	184482,2 0	236362,3 8	—	—	—
н1570	—	—	—	184483,0 5	236359,8 7	—	—	—
н1580	—	—	—	184485,1 4	236360,7 7	—	—	—

КАРТА-ПЛАН ТЕРРИТОРИИ

Сведения о зданиях, сооружениях, объектах незавершенного строительства, необходимые для исправления реестровых ошибок в сведениях об описании их местоположения

н1590	—	—	—	184486,0 1	236358,0 7	—	—	—
н1520	—	—	—	184495,3 0	236361,1 4	—	—	—
153	184486,51	236358,12	—	—	—	—	—	—
154	184495,57	236360,98	—	—	—	—	—	—
155	184492,04	236373,17	—	—	—	—	—	—
156	184482,98	236370,31	—	—	—	—	—	—

2. Иные сведения об объекте недвижимости с кадастровым номером 05:23:000013:559

1. —

3. Пояснения к сведениям об объекте недвижимости с кадастровым номером 05:23:000013:559

1. —

1. Сведения о характерных точках контура здания с кадастровым номером 05:23:000013:560

вид объекта недвижимости (здание, сооружение, объект незавершенного строительства)

Система координат МСК-05

Зона № 1

Обозначение характерных точек контура	Содержатся в Едином государственном реестре недвижимости			Определены в ходе выполнения комплексных кадастровых работ			Метод определения координат	Формулы, примененные для расчета средней квадратической погрешности определения координат характерных точек границ (M _t), с подставленными в такие формулы значениями и итоговые (вычисленные) значения M _t , м
	Координаты, м		Радиус, м	Координаты, м		Радиус, м		
	X	Y	R	X	Y	R		
1	2	3	4	5	6	7	8	9
н3060	—	—	—	184413,7 3	236154,5 8	—	—	—

КАРТА-ПЛАН ТЕРРИТОРИИ

Сведения о зданиях, сооружениях, объектах незавершенного строительства, необходимые для исправления реестровых ошибок в сведениях об описании их местоположения

н3070	—	—	—	184412,5 3	236162,3 5	—	—	—
н3080	—	—	—	184401,2 7	236161,1 1	—	—	—
н3090	—	—	—	184402,8 0	236152,3 3	—	—	—
н3060	—	—	—	184413,7 3	236154,5 8	—	—	—
273	184404,79	236142,60	—	—	—	—	—	—
274	184415,14	236144,27	—	—	—	—	—	—
275	184413,37	236154,49	—	—	—	—	—	—
276	184407,57	236153,53	—	—	—	—	—	—
277	184408,22	236149,58	—	—	—	—	—	—
278	184403,78	236148,85	—	—	—	—	—	—

2. Иные сведения об объекте недвижимости с кадастровым номером 05:23:000013:560

1. —

3. Пояснения к сведениям об объекте недвижимости с кадастровым номером 05:23:000013:560

1. —

1. Сведения о характерных точках контура

здание

с кадастровым номером 05:23:000013:565

вид объекта недвижимости (здание, сооружение, объект незавершенного строительства)

Система координат МСК-05

Зона № 1

КАРТА-ПЛАН ТЕРРИТОРИИ

Сведения о зданиях, сооружениях, объектах незавершенного строительства, необходимые для исправления реестровых ошибок в сведениях об описании их местоположения

Обозначение характер- ных точек контура	Содержатся в Едином государственном реестре недвижимости			Определены в ходе выполнения комплексных кадастровых работ			Метод определения координат	Формулы, примененные для расчета средней квадратической погрешности определения координат характерных точек границ (M _i), с подставленными в такие формулы значениями и итоговые (вычисленные) значения M _i , м
	Координаты, м		Радиус, м	Координаты, м		Радиус, м		
	X	Y	R	X	Y	R		
1	2	3	4	5	6	7	8	9
н290	—	—	—	184400,0 6	236039,8 1	—	—	—
н300	—	—	—	184406,8 5	236053,0 7	—	—	—
н310	—	—	—	184399,8 6	236056,9 8	—	—	—
н320	—	—	—	184392,5 8	236044,0 5	—	—	—
н290	—	—	—	184400,0 6	236039,8 1	—	—	—
39	184399,41	236043,29	—	—	—	—	—	—
40	184405,66	236055,71	—	—	—	—	—	—
41	184398,45	236059,09	—	—	—	—	—	—
42	184392,15	236046,65	—	—	—	—	—	—

2. Иные сведения об объекте недвижимости с кадастровым номером 05:23:000013:565

1. —

3. Пояснения к сведениям об объекте недвижимости с кадастровым номером 05:23:000013:565

1. —

КАРТА-ПЛАН ТЕРРИТОРИИ

Сведения о зданиях, сооружениях, объектах незавершенного строительства, необходимые для исправления реестровых ошибок в сведениях об описании их местоположения

1. Сведения о характерных точках контура

здание

с кадастровым номером 05:23:000013:570

вид объекта недвижимости (здание, сооружение, объект незавершенного строительства)

Система координат МСК-05

Зона № 1

Обозначение характерных точек контура	Содержатся в Едином государственном реестре недвижимости			Определены в ходе выполнения комплексных кадастровых работ			Метод определения координат	Формулы, примененные для расчета средней квадратической погрешности определения координат характерных точек границ (M _i), с подставленными в такие формулы значениями и итоговые (вычисленные) значения M _i , м
	Координаты, м		Радиус, м	Координаты, м		Радиус, м		
	X	Y	R	X	Y	R		
1	2	3	4	5	6	7	8	9
н3440	—	—	—	184233,8 1	235950,7 0	—	—	—
н3450	—	—	—	184235,1 6	235960,5 1	—	—	—
н3460	—	—	—	184225,2 6	235961,8 3	—	—	—
н3470	—	—	—	184223,6 8	235952,1 2	—	—	—
н3440	—	—	—	184233,8 1	235950,7 0	—	—	—
310	184233,53	235950,95	—	—	—	—	—	—
311	184234,49	235960,40	—	—	—	—	—	—
312	184224,42	235961,75	—	—	—	—	—	—
313	184223,25	235952,65	—	—	—	—	—	—

2. Иные сведения об объекте недвижимости с кадастровым номером 05:23:000013:570

1. —

КАРТА-ПЛАН ТЕРРИТОРИИ

Сведения о зданиях, сооружениях, объектах незавершенного строительства, необходимые для исправления реестровых ошибок в сведениях об описании их местоположения

3. Пояснения к сведениям об объекте недвижимости с кадастровым номером 05:23:000013:570

1. —

1. Сведения о характерных точках контура здания с кадастровым номером 05:23:000013:571

вид объекта недвижимости (здание, сооружение, объект незавершенного строительства)

Система координат МСК-05

Зона № 1

Обозначение характерных точек контура	Содержатся в Едином государственном реестре недвижимости		Определены в ходе выполнения комплексных кадастровых работ			Метод определения координат	Формулы, примененные для расчета средней квадратической погрешности определения координат характерных точек границ (M_i), с подставленными в такие формулы значениями и итоговые (вычисленные) значения M_i , м	
	Координаты, м		Координаты, м		Радиус, м			
	X	Y	X	Y	R			
1	2	3	4	5	6	7	8	9
55	184416,07	236082,30	—	184416,07	236082,30	—	—	—
56	184408,85	236092,30	—	—	—	—	—	—
57	184404,79	236089,94	—	—	—	—	—	—
н370	—	—	—	184408,51	236092,83	—	—	—
н380	—	—	—	184404,45	236090,47	—	—	—
58	184410,56	236081,58	—	184410,56	236081,58	—	—	—
55	184416,07	236082,30	—	184416,07	236082,30	—	—	—

2. Иные сведения об объекте недвижимости с кадастровым номером 05:23:000013:571

1. —

КАРТА-ПЛАН ТЕРРИТОРИИ

Сведения о зданиях, сооружениях, объектах незавершенного строительства, необходимые для исправления реестровых ошибок в сведениях об описании их местоположения

168	184508,54	236441,91	—	—	—	—	—	—
169	184508,70	236426,92	—	—	—	—	—	—
170	184508,82	236421,24	—	—	—	—	—	—

2. Иные сведения об объекте недвижимости с кадастровым номером 05:23:000013:572

1. —

3. Пояснения к сведениям об объекте недвижимости с кадастровым номером 05:23:000013:572

1. —

1. Сведения о характерных точках контура здания с кадастровым номером 05:23:000013:573

вид объекта недвижимости (здание, сооружение, объект незавершенного строительства)

Система координат МСК-05

Зона № 1

Обозначение характерных точек контура	Содержатся в Едином государственном реестре недвижимости			Определены в ходе выполнения комплексных кадастровых работ			Метод определения координат	Формулы, примененные для расчета средней квадратической погрешности определения координат характерных точек границ (M_t), с подставленными в такие формулы значениями и итоговые (вычисленные) значения M_t , м
	Координаты, м		Радиус, м	Координаты, м		Радиус, м		
	X	Y	R	X	Y	R		
1	2	3	4	5	6	7	8	9
н4190	—	—	—	184235,0 4	236221,3 4	—	—	—
н4200	—	—	—	184236,1 7	236227,0 9	—	—	—
н4210	—	—	—	184224,9 3	236229,4 1	—	—	—
н4220	—	—	—	184224,7 4	236228,5 2	—	—	—

КАРТА-ПЛАН ТЕРРИТОРИИ

Сведения о зданиях, сооружениях, объектах незавершенного строительства, необходимые для исправления реестровых ошибок в сведениях об описании их местоположения

н4230	—	—	—	184222,2 9	236228,8 9	—	—	—
н4240	—	—	—	184223,3 7	236232,9 9	—	—	—
н4250	—	—	—	184219,0 0	236234,1 3	—	—	—
н4260	—	—	—	184217,1 6	236225,0 8	—	—	—
н4190	—	—	—	184235,0 4	236221,3 4	—	—	—
376	184231,29	236218,48	—	—	—	—	—	—
377	184235,69	236231,15	—	—	—	—	—	—
378	184219,94	236238,46	—	—	—	—	—	—
379	184217,87	236232,92	—	—	—	—	—	—
380	184228,09	236228,30	—	—	—	—	—	—
381	184227,04	236225,25	—	—	—	—	—	—
382	184228,52	236224,58	—	—	—	—	—	—
383	184226,81	236220,14	—	—	—	—	—	—

2. Иные сведения об объекте недвижимости с кадастровым номером 05:23:000013:573

1. —

3. Пояснения к сведениям об объекте недвижимости с кадастровым номером 05:23:000013:573

1. —

1. Сведения о характерных точках контура

здание

с кадастровым номером 05:23:000013:577

вид объекта недвижимости (здание, сооружение, объект незавершенного строительства)

Система координат МСК-05

Зона № 1

КАРТА-ПЛАН ТЕРРИТОРИИ

Сведения о зданиях, сооружениях, объектах незавершенного строительства, необходимые для исправления реестровых ошибок в сведениях об описании их местоположения

Обозначение характер- ных точек контура	Содержатся в Едином государственном реестре недвижимости			Определены в ходе выполнения комплексных кадастровых работ			Метод определения координат	Формулы, примененные для расчета средней квадратической погрешности определения координат характерных точек границ (M _t), с подставленными в такие формулы значениями и итоговые (вычисленные) значения M _t , м
	Координаты, м		Радиус, м	Координаты, м		Радиус, м		
	X	Y	R	X	Y	R		
1	2	3	4	5	6	7	8	9
н4780	—	—	—	184322,1 0	236283,4 1	—	—	—
н4790	—	—	—	184324,2 8	236297,0 9	—	—	—
н4800	—	—	—	184314,4 6	236298,8 3	—	—	—
н4810	—	—	—	184312,5 4	236284,5 3	—	—	—
н4780	—	—	—	184322,1 0	236283,4 1	—	—	—
427	184321,61	236283,54	—	—	—	—	—	—
428	184323,36	236296,63	—	—	—	—	—	—
429	184314,43	236297,88	—	—	—	—	—	—
430	184313,28	236289,25	—	—	—	—	—	—
431	184315,87	236288,85	—	—	—	—	—	—
432	184315,43	236284,34	—	—	—	—	—	—

2. Иные сведения об объекте недвижимости с кадастровым номером 05:23:000013:577

1. —

3. Пояснения к сведениям об объекте недвижимости с кадастровым номером 05:23:000013:577

1. —

КАРТА-ПЛАН ТЕРРИТОРИИ

Сведения о зданиях, сооружениях, объектах незавершенного строительства, необходимые для исправления реестровых ошибок в сведениях об описании их местоположения

1. Сведения о характерных точках контура

здание

с кадастровым номером 05:23:000013:580

вид объекта недвижимости (здание, сооружение, объект незавершенного строительства)

Система координат МСК-05

Зона № 1

Обозначение характерных точек контура	Содержатся в Едином государственном реестре недвижимости			Определены в ходе выполнения комплексных кадастровых работ			Метод определения координат	Формулы, примененные для расчета средней квадратической погрешности определения координат характерных точек границ (M_i), с подставленными в такие формулы значениями и итоговые (вычисленные) значения M_i , м
	Координаты, м		Радиус, м	Координаты, м		Радиус, м		
	X	Y	R	X	Y	R		
1	2	3	4	5	6	7	8	9
н4720	—	—	—	184339,7 7	236266,1 3	—	—	—
н4730	—	—	—	184348,6 1	236281,3 3	—	—	—
н4740	—	—	—	184340,4 5	236286,0 0	—	—	—
н4750	—	—	—	184335,1 2	236276,5 0	—	—	—
н4760	—	—	—	184336,8 6	236275,4 3	—	—	—
н4770	—	—	—	184334,7 1	236271,2 0	—	—	—
н4720	—	—	—	184339,7 7	236266,1 3	—	—	—
421	184340,16	236266,24	—	—	—	—	—	—
422	184348,55	236281,47	—	—	—	—	—	—
423	184340,62	236285,87	—	—	—	—	—	—
424	184335,14	236277,41	—	—	—	—	—	—
425	184338,69	236275,08	—	—	—	—	—	—
426	184335,55	236270,21	—	—	—	—	—	—

КАРТА-ПЛАН ТЕРРИТОРИИ

Сведения о зданиях, сооружениях, объектах незавершенного строительства, необходимые для исправления реестровых ошибок в сведениях об описании их местоположения

2. Иные сведения об объекте недвижимости с кадастровым номером 05:23:000013:580

1. —

3. Пояснения к сведениям об объекте недвижимости с кадастровым номером 05:23:000013:580

1. —

1. Сведения о характерных точках контура **здание** **с кадастровым номером 05:23:000013:586**

вид объекта недвижимости (здание, сооружение, объект незавершенного строительства)

Система координат МСК-05

Зона № 1

Обозначение характерных точек контура	Содержатся в Едином государственном реестре недвижимости			Определены в ходе выполнения комплексных кадастровых работ			Метод определения координат	Формулы, примененные для расчета средней квадратической погрешности определения координат характерных точек границ (M_t), с подставленными в такие формулы значениями и итоговые (вычисленные) значения M_t , м
	Координаты, м		Радиус, м	Координаты, м		Радиус, м		
	X	Y	R	X	Y	R		
1	2	3	4	5	6	7	8	9
н3340	—	—	—	184245,8 9	236085,1 0	—	—	—
н3350	—	—	—	184249,4 3	236097,2 5	—	—	—
н3360	—	—	—	184247,6 0	236097,7 3	—	—	—
н3370	—	—	—	184249,9 8	236108,3 4	—	—	—
н3380	—	—	—	184242,0 4	236110,6 2	—	—	—
н3390	—	—	—	184235,8 6	236088,5 7	—	—	—

КАРТА-ПЛАН ТЕРРИТОРИИ

Сведения о зданиях, сооружениях, объектах незавершенного строительства, необходимые для исправления реестровых ошибок в сведениях об описании их местоположения

н3340	—	—	—	184245,8 9	236085,1 0	—	—	—
300	184246,10	236084,96	—	—	—	—	—	—
301	184249,39	236097,32	—	—	—	—	—	—
302	184247,86	236097,72	—	—	—	—	—	—
303	184250,28	236108,01	—	—	—	—	—	—
304	184241,75	236110,29	—	—	—	—	—	—
305	184236,05	236088,55	—	—	—	—	—	—

2. Иные сведения об объекте недвижимости с кадастровым номером 05:23:000013:586

1. —

3. Пояснения к сведениям об объекте недвижимости с кадастровым номером 05:23:000013:586

1. —

1. Сведения о характерных точках контура здания с кадастровым номером 05:23:000013:587

вид объекта недвижимости (здание, сооружение, объект незавершенного строительства)

Система координат МСК-05

Зона № 1

Обозначение характерных точек контура	Содержатся в Едином государственном реестре недвижимости			Определены в ходе выполнения комплексных кадастровых работ			Метод определения координат	Формулы, примененные для расчета средней квадратической погрешности определения координат характерных точек границ (M _t), с подставленными в такие формулы значениями и итоговые (вычисленные) значения M _t , м
	Координаты, м		Радиус, м	Координаты, м		Радиус, м		
	X	Y	R	X	Y	R		
1	2	3	4	5	6	7	8	9
н4150	—	—	—	184250,7 3	236222,7 8	—	—	—

КАРТА-ПЛАН ТЕРРИТОРИИ

Сведения о зданиях, сооружениях, объектах незавершенного строительства, необходимые для исправления реестровых ошибок в сведениях об описании их местоположения

н4160	—	—	—	184250,3 2	236230,0 0	—	—	—
н4170	—	—	—	184237,8 3	236229,6 5	—	—	—
н4180	—	—	—	184238,2 3	236222,3 5	—	—	—
н4150	—	—	—	184250,7 3	236222,7 8	—	—	—
370	184250,78	236222,20	—	—	—	—	—	—
371	184250,48	236228,83	—	—	—	—	—	—
372	184250,45	236230,07	—	—	—	—	—	—
373	184241,68	236229,87	—	—	—	—	—	—
374	184238,94	236230,73	—	—	—	—	—	—
375	184238,71	236222,14	—	—	—	—	—	—

2. Иные сведения об объекте недвижимости с кадастровым номером 05:23:000013:587

1. —

3. Пояснения к сведениям об объекте недвижимости с кадастровым номером 05:23:000013:587

1. —

1. Сведения о характерных точках контура

здание

с кадастровым номером 05:23:000013:588

вид объекта недвижимости (здание, сооружение, объект незавершенного строительства)

Система координат МСК-05

Зона № 1

КАРТА-ПЛАН ТЕРРИТОРИИ

Сведения о зданиях, сооружениях, объектах незавершенного строительства, необходимые для исправления реестровых ошибок в сведениях об описании их местоположения

Обозначение характер- ных точек контура	Содержатся в Едином государственном реестре недвижимости			Определены в ходе выполнения комплексных кадастровых работ			Метод определения координат	Формулы, примененные для расчета средней квадратической погрешности определения координат характерных точек границ (M_t), с подставленными в такие формулы значениями и итоговые (вычисленные) значения M_t , м
	Координаты, м		Радиус, м	Координаты, м		Радиус, м		
	X	Y	R	X	Y	R		
1	2	3	4	5	6	7	8	9
н1280	—	—	—	184522,6 6	236396,6 0	—	—	—
н1290	—	—	—	184517,6 4	236406,1 4	—	—	—
н1300	—	—	—	184508,1 9	236401,4 2	—	—	—
н1310	—	—	—	184513,3 5	236391,1 5	—	—	—
н1280	—	—	—	184522,6 6	236396,6 0	—	—	—
133	184524,87	236394,83	—	—	—	—	—	—
134	184519,49	236405,73	—	—	—	—	—	—
135	184509,34	236400,34	—	—	—	—	—	—
136	184514,78	236389,48	—	—	—	—	—	—

2. Иные сведения об объекте недвижимости с кадастровым номером 05:23:000013:588

1. —

3. Пояснения к сведениям об объекте недвижимости с кадастровым номером 05:23:000013:588

1. —

КАРТА-ПЛАН ТЕРРИТОРИИ

Сведения о зданиях, сооружениях, объектах незавершенного строительства, необходимые для исправления реестровых ошибок в сведениях об описании их местоположения

1. Сведения о характерных точках контура

здание

с кадастровым номером 05:23:000013:595

вид объекта недвижимости (здание, сооружение, объект незавершенного строительства)

Система координат МСК-05

Зона № 1

Обозначение характерных точек контура	Содержатся в Едином государственном реестре недвижимости			Определены в ходе выполнения комплексных кадастровых работ			Метод определения координат	Формулы, примененные для расчета средней квадратической погрешности определения координат характерных точек границ (M _i), с подставленными в такие формулы значениями и итоговые (вычисленные) значения M _i , м
	Координаты, м		Радиус, м	Координаты, м		Радиус, м		
	X	Y	R	X	Y	R		
1	2	3	4	5	6	7	8	9
н440	—	—	—	184520,4 7	236081,6 9	—	—	—
н450	—	—	—	184523,9 5	236092,7 5	—	—	—
н460	—	—	—	184514,8 2	236095,2 2	—	—	—
н470	—	—	—	184511,4 1	236084,0 1	—	—	—
н440	—	—	—	184520,4 7	236081,6 9	—	—	—
59	184520,40	236081,49	—	—	—	—	—	—
60	184523,91	236092,48	—	—	—	—	—	—
61	184514,76	236094,97	—	—	—	—	—	—
62	184511,41	236083,92	—	—	—	—	—	—

2. Иные сведения об объекте недвижимости с кадастровым номером 05:23:000013:595

1. —

КАРТА-ПЛАН ТЕРРИТОРИИ

Сведения о зданиях, сооружениях, объектах незавершенного строительства, необходимые для исправления реестровых ошибок в сведениях об описании их местоположения

88	184469,09	236193,87	—	—	—	—	—
89	184464,61	236189,70	—	—	—	—	—
90	184471,59	236182,06	—	—	—	—	—

2. Иные сведения об объекте недвижимости с кадастровым номером 05:23:000013:598

1. —

3. Пояснения к сведениям об объекте недвижимости с кадастровым номером 05:23:000013:598

1. —

1. Сведения о характерных точках контура здания с кадастровым номером 05:23:000013:599

вид объекта недвижимости (здание, сооружение, объект незавершенного строительства)

Система координат МСК-05

Зона № 1

Обозначение характерных точек контура	Содержатся в Едином государственном реестре недвижимости			Определены в ходе выполнения комплексных кадастровых работ			Метод определения координат	Формулы, примененные для расчета средней квадратической погрешности определения координат характерных точек границ (M_t), с подставленными в такие формулы значениями и итоговые (вычисленные) значения M_t , м
	Координаты, м		Радиус, м	Координаты, м		Радиус, м		
	X	Y	R	X	Y	R		
1	2	3	4	5	6	7	8	9
461	184294,58	236130,41	—	184294,58	236130,41	—	—	—
462	184297,52	236135,76	—	184297,52	236135,76	—	—	—
463	184294,09	236137,72	—	—	—	—	—	—
464	184291,15	236132,37	—	—	—	—	—	—
n5180	—	—	—	184294,33	236137,66	—	—	—

КАРТА-ПЛАН ТЕРРИТОРИИ

Сведения о зданиях, сооружениях, объектах незавершенного строительства, необходимые для исправления реестровых ошибок в сведениях об описании их местоположения

н5190	—	—	—	184291,3 5	236132,3 5	—	—	—
461	184294,58	236130,41	—	184294,5 8	236130,4 1	—	—	—

2. Иные сведения об объекте недвижимости с кадастровым номером 05:23:000013:599

1. —

3. Пояснения к сведениям об объекте недвижимости с кадастровым номером 05:23:000013:599

1. —

1. Сведения о характерных точках контура **здание** **с кадастровым номером 05:23:000013:600**

вид объекта недвижимости (здание, сооружение, объект незавершенного строительства)

Система координат МСК-05

Зона № 1

Обозначение характерных точек контура	Содержатся в Едином государственном реестре недвижимости			Определены в ходе выполнения комплексных кадастровых работ			Метод определения координат	Формулы, примененные для расчета средней квадратической погрешности определения координат характерных точек границ (M _t), с подставленными в такие формулы значениями и итоговые (вычисленные) значения M _t , м
	Координаты, м		Радиус, м	Координаты, м		Радиус, м		
	X	Y	R	X	Y	R		
1	2	3	4	5	6	7	8	9
23	184536,76	235977,33	—	184536,7 6	235977,3 3	—	—	—
24	184534,68	235990,49	—	184534,6 8	235990,4 9	—	—	—
25	184525,94	235988,93	—	—	—	—	—	—
26	184528,04	235975,89	—	—	—	—	—	—

КАРТА-ПЛАН ТЕРРИТОРИИ

Сведения о зданиях, сооружениях, объектах незавершенного строительства, необходимые для исправления реестровых ошибок в сведениях об описании их местоположения

н130	—	—	—	184524,6 8	235988,6 9	—	—	—
н140	—	—	—	184526,7 8	235975,6 5	—	—	—
23	184536,76	235977,33	—	184536,7 6	235977,3 3	—	—	—

2. Иные сведения об объекте недвижимости с кадастровым номером 05:23:000013:600

1. —

3. Пояснения к сведениям об объекте недвижимости с кадастровым номером 05:23:000013:600

1. —

1. Сведения о характерных точках контура **здание** **с кадастровым номером 05:23:000013:603**

вид объекта недвижимости (здание, сооружение, объект незавершенного строительства)

Система координат МСК-05

Зона № 1

Обозначение характерных точек контура	Содержатся в Едином государственном реестре недвижимости			Определены в ходе выполнения комплексных кадастровых работ			Метод определения координат	Формулы, примененные для расчета средней квадратической погрешности определения координат характерных точек границ (M_i), с подставленными в такие формулы значениями и итоговые (вычисленные) значения M_i , м
	Координаты, м		Радиус, м	Координаты, м		Радиус, м		
	X	Y	R	X	Y	R		
1	2	3	4	5	6	7	8	9
н2510	—	—	—	184400,5 3	236337,4 3	—	—	—
н2520	—	—	—	184400,5 7	236338,9 4	—	—	—

КАРТА-ПЛАН ТЕРРИТОРИИ

Сведения о зданиях, сооружениях, объектах незавершенного строительства, необходимые для исправления реестровых ошибок в сведениях об описании их местоположения

н2530	—	—	—	184406,3 7	236338,7 9	—	—	—
н2540	—	—	—	184407,1 4	236350,3 7	—	—	—
н2550	—	—	—	184378,5 3	236352,3 3	—	—	—
н2560	—	—	—	184376,1 5	236351,5 9	—	—	—
н2570	—	—	—	184375,7 0	236340,5 9	—	—	—
н2580	—	—	—	184380,1 7	236340,4 0	—	—	—
н2590	—	—	—	184380,0 4	236338,7 0	—	—	—
н2510	—	—	—	184400,5 3	236337,4 3	—	—	—
223	184405,59	236350,65	—	—	—	—	—	—
224	184379,33	236352,03	—	—	—	—	—	—
225	184378,63	236340,47	—	—	—	—	—	—
226	184405,10	236339,94	—	—	—	—	—	—
227	184404,11	236341,35	—	—	—	—	—	—
228	184405,12	236341,37	—	—	—	—	—	—
229	184405,10	236342,37	—	—	—	—	—	—
230	184404,10	236342,36	—	—	—	—	—	—
231	184396,39	236341,19	—	—	—	—	—	—
232	184396,37	236342,20	—	—	—	—	—	—
233	184395,37	236342,18	—	—	—	—	—	—
234	184395,38	236341,18	—	—	—	—	—	—
235	184387,55	236340,86	—	—	—	—	—	—
236	184387,50	236341,86	—	—	—	—	—	—

КАРТА-ПЛАН ТЕРРИТОРИИ

Сведения о зданиях, сооружениях, объектах незавершенного строительства, необходимые для исправления реестровых ошибок в сведениях об описании их местоположения

237	184386,50	236341,81	—	—	—	—	—	—
238	184386,55	236340,81	—	—	—	—	—	—
239	184380,93	236340,61	—	—	—	—	—	—
240	184380,83	236341,61	—	—	—	—	—	—
241	184379,83	236341,52	—	—	—	—	—	—
242	184379,93	236340,52	—	—	—	—	—	—

2. Иные сведения об объекте недвижимости с кадастровым номером 05:23:000013:603

1. —

3. Пояснения к сведениям об объекте недвижимости с кадастровым номером 05:23:000013:603

1. —

1. Сведения о характерных точках контура здания с кадастровым номером 05:23:000013:609

вид объекта недвижимости (здание, сооружение, объект незавершенного строительства)

Система координат МСК-05

Зона № 1

Обозначение характерных точек контура	Содержатся в Едином государственном реестре недвижимости			Определены в ходе выполнения комплексных кадастровых работ			Метод определения координат	Формулы, примененные для расчета средней квадратической погрешности определения координат характерных точек границ (M _t), с подставленными в такие формулы значениями и итоговые (вычисленные) значения M _t , м
	Координаты, м		Радиус, м	Координаты, м		Радиус, м		
	X	Y	R	X	Y	R		
1	2	3	4	5	6	7	8	9
15	184473,67	235936,93	—	184473,67	235936,93	—	—	—
16	184467,08	235944,56	—	184467,08	235944,56	—	—	—

КАРТА-ПЛАН ТЕРРИТОРИИ

Сведения о зданиях, сооружениях, объектах незавершенного строительства, необходимые для исправления реестровых ошибок в сведениях об описании их местоположения

17	184465,02	235942,95	—	184465,0 2	235942,9 5	—	—	—
18	184462,87	235945,58	—	—	—	—	—	—
19	184457,35	235940,85	—	—	—	—	—	—
н110	—	—	—	184462,3 5	235945,7 0	—	—	—
н120	—	—	—	184456,8 3	235940,9 7	—	—	—
20	184459,88	235938,00	—	184459,8 8	235938,0 0	—	—	—
21	184460,63	235938,57	—	184460,6 3	235938,5 7	—	—	—
22	184467,29	235931,42	—	184467,2 9	235931,4 2	—	—	—
15	184473,67	235936,93	—	184473,6 7	235936,9 3	—	—	—

2. Иные сведения об объекте недвижимости с кадастровым номером 05:23:000013:609

1. —

3. Пояснения к сведениям об объекте недвижимости с кадастровым номером 05:23:000013:609

1. —

1. Сведения о характерных точках контура

здание

с кадастровым номером 05:23:000013:610

вид объекта недвижимости (здание, сооружение, объект незавершенного строительства)

Система координат МСК-05

Зона № 1

КАРТА-ПЛАН ТЕРРИТОРИИ

Сведения о зданиях, сооружениях, объектах незавершенного строительства, необходимые для исправления реестровых ошибок в сведениях об описании их местоположения

Обозначение характер- ных точек контура	Содержатся в Едином государственном реестре недвижимости			Определены в ходе выполнения комплексных кадастровых работ			Метод определения координат	Формулы, примененные для расчета средней квадратической погрешности определения координат характерных точек границ (M _t), с подставленными в такие формулы значениями и итоговые (вычисленные) значения M _t , м
	Координаты, м		Радиус, м	Координаты, м		Радиус, м		
	X	Y	R	X	Y	R		
1	2	3	4	5	6	7	8	9
н50	—	—	—	184480,9 1	235913,8 1	—	—	—
н60	—	—	—	184481,8 8	235927,2 1	—	—	—
н70	—	—	—	184478,2 4	235930,9 1	—	—	—
н80	—	—	—	184477,6 3	235932,6 4	—	—	—
н90	—	—	—	184471,2 4	235933,0 6	—	—	—
н100	—	—	—	184469,8 5	235914,3 2	—	—	—
н50	—	—	—	184480,9 1	235913,8 1	—	—	—
5	184480,98	235913,00	—	—	—	—	—	—
6	184482,18	235927,34	—	—	—	—	—	—
7	184478,47	235930,90	—	—	—	—	—	—
8	184477,02	235932,81	—	—	—	—	—	—
9	184471,15	235933,23	—	—	—	—	—	—
10	184470,69	235924,88	—	—	—	—	—	—
11	184473,66	235924,58	—	—	—	—	—	—
12	184473,29	235920,64	—	—	—	—	—	—
13	184470,38	235920,84	—	—	—	—	—	—
14	184469,96	235913,92	—	—	—	—	—	—

КАРТА-ПЛАН ТЕРРИТОРИИ

Сведения о зданиях, сооружениях, объектах незавершенного строительства, необходимые для исправления реестровых ошибок в сведениях об описании их местоположения

338	184130,34	235607,23	—	—	—	—	—
339	184124,28	235599,81	—	—	—	—	—

2. Иные сведения об объекте недвижимости с кадастровым номером 05:23:000013:611

1. —

3. Пояснения к сведениям об объекте недвижимости с кадастровым номером 05:23:000013:611

1. —

1. Сведения о характерных точках контура **здание** **с кадастровым номером 05:23:000013:615**

вид объекта недвижимости (здание, сооружение, объект незавершенного строительства)

Система координат МСК-05

Зона № 1

Обозначение характерных точек контура	Содержатся в Едином государственном реестре недвижимости			Определены в ходе выполнения комплексных кадастровых работ			Метод определения координат	Формулы, примененные для расчета средней квадратической погрешности определения координат характерных точек границ (M_t), с подставленными в такие формулы значениями и итоговые (вычисленные) значения M_t , м
	Координаты, м		Радиус, м	Координаты, м		Радиус, м		
	X	Y	R	X	Y	R		
1	2	3	4	5	6	7	8	9
н2760	—	—	—	184454,7 7	236210,0 5	—	—	—
н2770	—	—	—	184453,3 0	236213,5 1	—	—	—
н2780	—	—	—	184453,6 3	236213,7 1	—	—	—
н2790	—	—	—	184450,2 3	236221,2 8	—	—	—

КАРТА-ПЛАН ТЕРРИТОРИИ

Сведения о зданиях, сооружениях, объектах незавершенного строительства, необходимые для исправления реестровых ошибок в сведениях об описании их местоположения

н2800	—	—	—	184444,0 3	236218,6 2	—	—	—
н2810	—	—	—	184449,3 9	236207,5 2	—	—	—
н2760	—	—	—	184454,7 7	236210,0 5	—	—	—
253	184455,17	236210,21	—	—	—	—	—	—
254	184453,70	236213,67	—	—	—	—	—	—
255	184454,03	236213,87	—	—	—	—	—	—
256	184450,63	236221,44	—	—	—	—	—	—
257	184444,43	236218,78	—	—	—	—	—	—
258	184449,79	236207,68	—	—	—	—	—	—

2. Иные сведения об объекте недвижимости с кадастровым номером 05:23:000013:615

1. —

3. Пояснения к сведениям об объекте недвижимости с кадастровым номером 05:23:000013:615

1. —

1. Сведения о характерных точках контура здания с кадастровым номером 05:23:000013:624

вид объекта недвижимости (здание, сооружение, объект незавершенного строительства)

Система координат МСК-05

Зона № 1

Обозначение характерных точек контура	Содержатся в Едином государственном реестре недвижимости			Определены в ходе выполнения комплексных кадастровых работ			Метод определения координат	Формулы, примененные для расчета средней квадратической погрешности определения координат характерных точек границ (M_t), с подставленными в такие формулы значениями и итоговые (вычисленные) значения M_t , м
	Координаты, м		Радиус, м	Координаты, м		Радиус, м		
	X	Y	R	X	Y	R		

КАРТА-ПЛАН ТЕРРИТОРИИ

Сведения о зданиях, сооружениях, объектах незавершенного строительства, необходимые для исправления реестровых ошибок в сведениях об описании их местоположения

1	2	3	4	5	6	7	8	9
н4270	—	—	—	184147,2 3	236295,0 1	—	—	—
н4280	—	—	—	184149,2 2	236302,7 9	—	—	—
н4290	—	—	—	184145,3 5	236303,7 1	—	—	—
н4300	—	—	—	184146,5 0	236307,6 9	—	—	—
н4310	—	—	—	184139,4 5	236310,0 0	—	—	—
н4320	—	—	—	184136,3 0	236298,2 6	—	—	—
н4270	—	—	—	184147,2 3	236295,0 1	—	—	—
384	184147,54	236294,49	—	—	—	—	—	—
385	184149,75	236301,32	—	—	—	—	—	—
386	184147,98	236305,38	—	—	—	—	—	—
387	184141,45	236307,50	—	—	—	—	—	—
388	184138,21	236297,51	—	—	—	—	—	—

2. Иные сведения об объекте недвижимости с кадастровым номером 05:23:000013:624

1. —

3. Пояснения к сведениям об объекте недвижимости с кадастровым номером 05:23:000013:624

1. —

1. Сведения о характерных точках контура

здание

с кадастровым номером 05:23:000013:625

_____ вид объекта недвижимости (здание, сооружение, объект незавершенного строительства)

КАРТА-ПЛАН ТЕРРИТОРИИ

Сведения о зданиях, сооружениях, объектах незавершенного строительства, необходимые для исправления реестровых ошибок в сведениях об описании их местоположения

Система координат МСК-05							Зона № 1	
Обозначение характер ных точек контура	Содержатся в Едином государственном реестре недвижимости			Определены в ходе выполнения комплексных кадастровых работ			Метод определения координат	Формулы, примененные для расчета средней квадратической погрешности определения координат характерных точек границ (M _i), с подставленными в такие формулы значениями и итоговые (вычисленные) значения M _i , м
	Координаты, м		Радиус, м	Координаты, м		Радиус, м		
	X	Y	R	X	Y	R		
1	2	3	4	5	6	7	8	9
н5200	—	—	—	184608,7 9	237350,5 2	—	—	—
н5210	—	—	—	184602,0 1	237358,6 9	—	—	—
н5220	—	—	—	184594,0 0	237351,9 4	—	—	—
н5230	—	—	—	184600,1 4	237344,0 3	—	—	—
н5200	—	—	—	184608,7 9	237350,5 2	—	—	—
465	184609,03	237351,19	—	—	—	—	—	—
466	184602,94	237358,72	—	—	—	—	—	—
467	184600,22	237356,49	—	—	—	—	—	—
468	184598,61	237358,62	—	—	—	—	—	—
469	184595,62	237356,12	—	—	—	—	—	—
470	184597,17	237353,99	—	—	—	—	—	—
471	184594,29	237351,82	—	—	—	—	—	—
472	184600,49	237344,13	—	—	—	—	—	—
2. Иные сведения об объекте недвижимости с кадастровым номером 05:23:000013:625								
1. —								

КАРТА-ПЛАН ТЕРРИТОРИИ

Сведения о зданиях, сооружениях, объектах незавершенного строительства, необходимые для исправления реестровых ошибок в сведениях об описании их местоположения

3. Пояснения к сведениям об объекте недвижимости с кадастровым номером 05:23:000013:625

1. —

1. Сведения о характерных точках контура здание с кадастровым номером 05:23:000013:626

вид объекта недвижимости (здание, сооружение, объект незавершенного строительства)

Система координат МСК-05

Зона № 1

Обозначение характерных точек контура	Содержатся в Едином государственном реестре недвижимости		Определены в ходе выполнения комплексов кадастровых работ			Метод определения координат	Формулы, примененные для расчета средней квадратической погрешности определения координат характерных точек границ (M_i), с подставленными в такие формулы значениями и итоговые (вычисленные) значения M_i , м	
	Координаты, м		Координаты, м		Радиус, м			
	X	Y	X	Y	R			
1	2	3	4	5	6	7	8	9
н1220	—	—	—	184544,6 3	236323,6 9	—	—	—
н1230	—	—	—	184541,3 3	236332,4 6	—	—	—
н1240	—	—	—	184534,5 8	236331,2 8	—	—	—
н1250	—	—	—	184536,2 9	236327,0 3	—	—	—
н1260	—	—	—	184528,2 8	236324,4 0	—	—	—
н1270	—	—	—	184530,2 3	236318,3 5	—	—	—
н1220	—	—	—	184544,6 3	236323,6 9	—	—	—
127	184545,05	236323,26	—	—	—	—	—	—

КАРТА-ПЛАН ТЕРРИТОРИИ

Сведения о зданиях, сооружениях, объектах незавершенного строительства, необходимые для исправления реестровых ошибок в сведениях об описании их местоположения

128	184541,67	236332,37	—	—	—	—	—	—
129	184537,39	236331,48	—	—	—	—	—	—
130	184538,57	236327,67	—	—	—	—	—	—
131	184528,51	236324,07	—	—	—	—	—	—
132	184530,38	236317,92	—	—	—	—	—	—

2. Иные сведения об объекте недвижимости с кадастровым номером 05:23:000013:626

1. —

3. Пояснения к сведениям об объекте недвижимости с кадастровым номером 05:23:000013:626

1. —

1. Сведения о характерных точках контура здания с кадастровым номером 05:23:000013:627

вид объекта недвижимости (здание, сооружение, объект незавершенного строительства)

Система координат МСК-05

Зона № 1

Обозначение характерных точек контура	Содержатся в Едином государственном реестре недвижимости			Определены в ходе выполнения комплексных кадастровых работ			Метод определения координат	Формулы, примененные для расчета средней квадратической погрешности определения координат характерных точек границ (M_i), с подставленными в такие формулы значениями и итоговые (вычисленные) значения M_i , м
	Координаты, м		Радиус, м	Координаты, м		Радиус, м		
	X	Y	R	X	Y	R		
1	2	3	4	5	6	7	8	9
н620	—	—	—	184476,4 3	236144,0 1	—	—	—
н630	—	—	—	184479,1 8	236151,8 0	—	—	—
н640	—	—	—	184472,2 7	236154,2 2	—	—	—

КАРТА-ПЛАН ТЕРРИТОРИИ

Сведения о зданиях, сооружениях, объектах незавершенного строительства, необходимые для исправления реестровых ошибок в сведениях об описании их местоположения

н650	—	—	—	184470,6 1	236149,7 4	—	—	—
н660	—	—	—	184466,3 6	236151,1 5	—	—	—
н670	—	—	—	184465,1 1	236146,1 3	—	—	—
н620	—	—	—	184476,4 3	236144,0 1	—	—	—
75	184475,05	236144,18	—	—	—	—	—	—
76	184479,40	236151,73	—	—	—	—	—	—
77	184472,12	236154,29	—	—	—	—	—	—
78	184471,05	236151,39	—	—	—	—	—	—
79	184469,56	236151,73	—	—	—	—	—	—
80	184468,97	236150,15	—	—	—	—	—	—
81	184466,16	236150,80	—	—	—	—	—	—
82	184464,99	236145,61	—	—	—	—	—	—

2. Иные сведения об объекте недвижимости с кадастровым номером 05:23:000013:627

1. —

3. Пояснения к сведениям об объекте недвижимости с кадастровым номером 05:23:000013:627

1. —

1. Сведения о характерных точках контура **здание** **с кадастровым номером 05:23:000013:628**

вид объекта недвижимости (здание, сооружение, объект незавершенного строительства)

КАРТА-ПЛАН ТЕРРИТОРИИ

Сведения о зданиях, сооружениях, объектах незавершенного строительства, необходимые для исправления реестровых ошибок в сведениях об описании их местоположения

Обозначение характер- ных точек контура	Содержатся в Едином государственном реестре недвижимости			Определены в ходе выполнения комплексных кадастровых работ			Метод определения координат	Формулы, примененные для расчета средней квадратической погрешности определения координат характерных точек границ (M _t), с подставленными в такие формулы значениями и итоговые (вычисленные) значения M _t , м
	Координаты, м		Радиус, м	Координаты, м		Радиус, м		
	X	Y	R	X	Y	R		
1	2	3	4	5	6	7	8	9
н630	—	—	—	184479,1 8	236151,8 0	—	—	—
н680	—	—	—	184482,6 3	236161,5 3	—	—	—
н690	—	—	—	184472,1 2	236166,3 5	—	—	—
н700	—	—	—	184469,7 7	236160,6 6	—	—	—
н710	—	—	—	184474,1 1	236159,1 5	—	—	—
н640	—	—	—	184472,2 7	236154,2 2	—	—	—
н630	—	—	—	184479,1 8	236151,8 0	—	—	—
76	184479,40	236151,73	—	—	—	—	—	—
83	184482,68	236161,21	—	—	—	—	—	—
84	184472,19	236166,32	—	—	—	—	—	—
85	184469,92	236160,18	—	—	—	—	—	—
86	184473,81	236158,86	—	—	—	—	—	—
77	184472,12	236154,29	—	—	—	—	—	—

2. Иные сведения об объекте недвижимости с кадастровым номером 05:23:000013:628

1. —

КАРТА-ПЛАН ТЕРРИТОРИИ

Сведения о зданиях, сооружениях, объектах незавершенного строительства, необходимые для исправления реестровых ошибок в сведениях об описании их местоположения

3. Пояснения к сведениям об объекте недвижимости с кадастровым номером 05:23:000013:628

1. —

1. Сведения о характерных точках контура здание с кадастровым номером 05:23:000013:632

вид объекта недвижимости (здание, сооружение, объект незавершенного строительства)

Система координат МСК-05

Зона № 1

Обозначение характерных точек контура	Содержатся в Едином государственном реестре недвижимости		Определены в ходе выполнения комплексных кадастровых работ			Метод определения координат	Формулы, примененные для расчета средней квадратической погрешности определения координат характерных точек границ (M_i), с подставленными в такие формулы значениями и итоговые (вычисленные) значения M_i , м	
	Координаты, м		Координаты, м		Радиус, м			
	X	Y	X	Y	R			
1	2	3	4	5	6	7	8	9
н330	—	—	—	184417,4 8	236066,6 4	—	—	—
н340	—	—	—	184416,3 3	236081,6 8	—	—	—
н350	—	—	—	184407,1 5	236081,1 7	—	—	—
н360	—	—	—	184408,2 9	236066,0 1	—	—	—
н330	—	—	—	184417,4 8	236066,6 4	—	—	—
43	184417,20	236066,41	—	—	—	—	—	—
44	184416,14	236081,63	—	—	—	—	—	—
45	184411,59	236080,99	—	—	—	—	—	—
46	184410,43	236081,20	—	—	—	—	—	—
47	184408,85	236083,18	—	—	—	—	—	—

КАРТА-ПЛАН ТЕРРИТОРИИ

Сведения о зданиях, сооружениях, объектах незавершенного строительства, необходимые для исправления реестровых ошибок в сведениях об описании их местоположения

48	184406,78	236083,06	—	—	—	—	—	—
49	184406,52	236083,01	—	—	—	—	—	—
50	184407,23	236075,68	—	—	—	—	—	—
51	184404,18	236075,32	—	—	—	—	—	—
52	184404,89	236069,26	—	—	—	—	—	—
53	184407,81	236069,28	—	—	—	—	—	—
54	184408,11	236065,82	—	—	—	—	—	—

2. Иные сведения об объекте недвижимости с кадастровым номером 05:23:000013:632

1. —

3. Пояснения к сведениям об объекте недвижимости с кадастровым номером 05:23:000013:632

1. —

1. Сведения о характерных точках контура здания с кадастровым номером 05:23:000013:634

вид объекта недвижимости (здание, сооружение, объект незавершенного строительства)

Система координат МСК-05

Зона № 1

Обозначение характерных точек контура	Содержатся в Едином государственном реестре недвижимости			Определены в ходе выполнения комплексных кадастровых работ			Метод определения координат	Формулы, примененные для расчета средней квадратической погрешности определения координат характерных точек границ (M _t), с подставленными в такие формулы значениями и итоговые (вычисленные) значения M _t , м
	Координаты, м		Радиус, м	Координаты, м		Радиус, м		
	X	Y	R	X	Y	R		
1	2	3	4	5	6	7	8	9
н5240	—	—	—	184519,4 4	237200,0 1	—	—	—
н5250	—	—	—	184539,1 5	237224,3 6	—	—	—

КАРТА-ПЛАН ТЕРРИТОРИИ

Сведения о зданиях, сооружениях, объектах незавершенного строительства, необходимые для исправления реестровых ошибок в сведениях об описании их местоположения

н5260	—	—	—	184528,8 0	237232,4 4	—	—	—
н5270	—	—	—	184509,1 9	237208,4 9	—	—	—
н5280	—	—	—	184514,5 1	237204,3 5	—	—	—
н5240	—	—	—	184519,4 4	237200,0 1	—	—	—
473	184519,43	237200,16	—	—	—	—	—	—
474	184538,52	237224,34	—	—	—	—	—	—
475	184539,42	237225,52	—	—	—	—	—	—
476	184537,17	237227,26	—	—	—	—	—	—
477	184536,25	237226,13	—	—	—	—	—	—
478	184528,69	237232,22	—	—	—	—	—	—
479	184509,26	237208,07	—	—	—	—	—	—

2. Иные сведения об объекте недвижимости с кадастровым номером 05:23:000013:634

1. —

3. Пояснения к сведениям об объекте недвижимости с кадастровым номером 05:23:000013:634

1. —

1. Сведения о характерных точках контура **здание** **с кадастровым номером 05:23:000013:637**

вид объекта недвижимости (здание, сооружение, объект незавершенного строительства)

Система координат МСК-05

Зона № 1

КАРТА-ПЛАН ТЕРРИТОРИИ

Сведения о зданиях, сооружениях, объектах незавершенного строительства, необходимые для исправления реестровых ошибок в сведениях об описании их местоположения

Обозначение характер- ных точек контура	Содержатся в Едином государственном реестре недвижимости			Определены в ходе выполнения комплексных кадастровых работ			Метод определения координат	Формулы, примененные для расчета средней квадратической погрешности определения координат характерных точек границ (M_t), с подставленными в такие формулы значениями и итоговые (вычисленные) значения M_t , м
	Координаты, м		Радиус, м	Координаты, м		Радиус, м		
	X	Y	R	X	Y	R		
1	2	3	4	5	6	7	8	9
н3480	—	—	—	184222,8 6	235931,3 2	—	—	—
н3490	—	—	—	184227,6 8	235943,1 1	—	—	—
н3500	—	—	—	184222,4 8	235945,4 8	—	—	—
н3510	—	—	—	184217,3 1	235933,4 2	—	—	—
н3480	—	—	—	184222,8 6	235931,3 2	—	—	—
314	184222,81	235930,72	—	—	—	—	—	—
315	184228,04	235942,62	—	—	—	—	—	—
316	184222,34	235945,11	—	—	—	—	—	—
317	184217,44	235933,08	—	—	—	—	—	—

2. Иные сведения об объекте недвижимости с кадастровым номером 05:23:000013:637

1. —

3. Пояснения к сведениям об объекте недвижимости с кадастровым номером 05:23:000013:637

1. —

КАРТА-ПЛАН ТЕРРИТОРИИ

Сведения о зданиях, сооружениях, объектах незавершенного строительства, необходимые для исправления реестровых ошибок в сведениях об описании их местоположения

1. Сведения о характерных точках контура

здание

с кадастровым номером 05:23:000013:638

_____ вид объекта недвижимости (здание, сооружение, объект незавершенного строительства)

Система координат МСК-05

Зона № 1

Обозначение характерных точек контура	Содержатся в Едином государственном реестре недвижимости			Определены в ходе выполнения комплексных кадастровых работ			Метод определения координат	Формулы, примененные для расчета средней квадратической погрешности определения координат характерных точек границ (M _i), с подставленными в такие формулы значениями и итоговые (вычисленные) значения M _i , м
	Координаты, м		Радиус, м	Координаты, м		Радиус, м		
	X	Y	R	X	Y	R		
1	2	3	4	5	6	7	8	9
н250	—	—	—	184361,4 5	236002,9 2	—	—	—
н260	—	—	—	184362,1 1	236016,9 4	—	—	—
н270	—	—	—	184352,6 9	236016,9 4	—	—	—
н280	—	—	—	184352,5 5	236003,1 5	—	—	—
н250	—	—	—	184361,4 5	236002,9 2	—	—	—
35	184361,54	236002,50	—	—	—	—	—	—
36	184362,18	236021,31	—	—	—	—	—	—
37	184353,12	236021,47	—	—	—	—	—	—
38	184352,80	236002,66	—	—	—	—	—	—

2. Иные сведения об объекте недвижимости с кадастровым номером 05:23:000013:638

1. —

КАРТА-ПЛАН ТЕРРИТОРИИ

Сведения о зданиях, сооружениях, объектах незавершенного строительства, необходимые для исправления реестровых ошибок в сведениях об описании их местоположения

342	184335,64	235240,09	—	—	—	—	—
343	184331,48	235227,22	—	—	—	—	—

2. Иные сведения об объекте недвижимости с кадастровым номером 05:23:000041:19

1. —

3. Пояснения к сведениям об объекте недвижимости с кадастровым номером 05:23:000041:19

1. —

1. Сведения о характерных точках контура здания с кадастровым номером 05:23:000041:20

вид объекта недвижимости (здание, сооружение, объект незавершенного строительства)

Система координат МСК-05

Зона № 1

Обозначение характерных точек контура	Содержатся в Едином государственном реестре недвижимости			Определены в ходе выполнения комплексных кадастровых работ			Метод определения координат	Формулы, примененные для расчета средней квадратической погрешности определения координат характерных точек границ (M_t), с подставленными в такие формулы значениями и итоговые (вычисленные) значения M_t , м
	Координаты, м		Радиус, м	Координаты, м		Радиус, м		
	X	Y	R	X	Y	R		
1	2	3	4	5	6	7	8	9
н241О	—	—	—	184322,6 1	236366,0 4	—	—	—
н242О	—	—	—	184328,7 0	236376,0 3	—	—	—
н238О	—	—	—	184323,0 3	236379,5 0	—	—	—
н239О	—	—	—	184313,0 1	236362,4 8	—	—	—

КАРТА-ПЛАН ТЕРРИТОРИИ

Сведения о зданиях, сооружениях, объектах незавершенного строительства, необходимые для исправления реестровых ошибок в сведениях об описании их местоположения

н243О	—	—	—	184319,0 2	236359,5 6	—	—	—
н241О	—	—	—	184322,6 1	236366,0 4	—	—	—
207	184324,09	236374,23	—	—	—	—	—	—
208	184323,36	236374,83	—	—	—	—	—	—
209	184322,09	236373,24	—	—	—	—	—	—
210	184322,91	236372,56	—	—	—	—	—	—
211	184316,99	236364,56	—	—	—	—	—	—
212	184322,32	236360,88	—	—	—	—	—	—
213	184335,01	236377,06	—	—	—	—	—	—
214	184329,57	236381,43	—	—	—	—	—	—

2. Иные сведения об объекте недвижимости с кадастровым номером 05:23:000041:20

1. —

3. Пояснения к сведениям об объекте недвижимости с кадастровым номером 05:23:000041:20

1. —

1. Сведения о характерных точках контура **здание** **с кадастровым номером 05:23:000041:24**

вид объекта недвижимости (здание, сооружение, объект незавершенного строительства)

Система координат МСК-05

Зона № 1

Обозначение характерных точек контура	Содержатся в Едином государственном реестре недвижимости			Определены в ходе выполнения комплексных кадастровых работ			Метод определения координат	Формулы, примененные для расчета средней квадратической погрешности определения координат характерных точек границ (M _t), с подставленными в такие формулы значениями и итоговые (вычисленные) значения M _t , м
	Координаты, м		Радиус, м	Координаты, м		Радиус, м		
	X	Y	R	X	Y	R		

КАРТА-ПЛАН ТЕРРИТОРИИ

Сведения о зданиях, сооружениях, объектах незавершенного строительства, необходимые для исправления реестровых ошибок в сведениях об описании их местоположения

1	2	3	4	5	6	7	8	9
н1940	—	—	—	184347,0 0	236587,4 7	—	—	—
н1950	—	—	—	184345,3 2	236597,0 2	—	—	—
н1960	—	—	—	184332,1 5	236595,1 4	—	—	—
н1970	—	—	—	184333,4 6	236585,8 8	—	—	—
н1940	—	—	—	184347,0 0	236587,4 7	—	—	—
183	184355,31	236593,99	—	—	—	—	—	—
184	184354,19	236605,15	—	—	—	—	—	—
185	184339,07	236603,76	—	—	—	—	—	—
186	184340,05	236592,45	—	—	—	—	—	—

2. Иные сведения об объекте недвижимости с кадастровым номером 05:23:000041:24

1. —

3. Пояснения к сведениям об объекте недвижимости с кадастровым номером 05:23:000041:24

1. —

1. Сведения о характерных точках контура _____ **здание** _____ **с кадастровым номером 05:23:000041:25**

вид объекта недвижимости (здание, сооружение, объект незавершенного строительства)

Система координат МСК-05

Зона № 1

КАРТА-ПЛАН ТЕРРИТОРИИ

Сведения о зданиях, сооружениях, объектах незавершенного строительства, необходимые для исправления реестровых ошибок в сведениях об описании их местоположения

Обозначение характер- ных точек контура	Содержатся в Едином государственном реестре недвижимости			Определены в ходе выполнения комплексных кадастровых работ			Метод определения координат	Формулы, примененные для расчета средней квадратической погрешности определения координат характерных точек границ (M _t), с подставленными в такие формулы значениями и итоговые (вычисленные) значения M _t , м
	Координаты, м		Радиус, м	Координаты, м		Радиус, м		
	X	Y	R	X	Y	R		
1	2	3	4	5	6	7	8	9
н1980	—	—	—	184314,2 6	236627,6 1	—	—	—
н1990	—	—	—	184318,2 5	236629,5 6	—	—	—
н2000	—	—	—	184313,6 5	236638,1 1	—	—	—
н2010	—	—	—	184305,2 2	236633,7 6	—	—	—
н2020	—	—	—	184309,5 4	236625,2 1	—	—	—
н1980	—	—	—	184314,2 6	236627,6 1	—	—	—
187	184328,75	236615,58	—	—	—	—	—	—
188	184327,92	236625,16	—	—	—	—	—	—
189	184319,76	236624,62	—	—	—	—	—	—
190	184320,35	236614,87	—	—	—	—	—	—

2. Иные сведения об объекте недвижимости с кадастровым номером 05:23:000041:25

1. —

3. Пояснения к сведениям об объекте недвижимости с кадастровым номером 05:23:000041:25

1. —

КАРТА-ПЛАН ТЕРРИТОРИИ

Сведения о зданиях, сооружениях, объектах незавершенного строительства, необходимые для исправления реестровых ошибок в сведениях об описании их местоположения

1. Сведения о характерных точках контура

здание

с кадастровым номером 05:23:000041:26

вид объекта недвижимости (здание, сооружение, объект незавершенного строительства)

Система координат МСК-05

Зона № 1

Обозначение характерных точек контура	Содержатся в Едином государственном реестре недвижимости			Определены в ходе выполнения комплексных кадастровых работ			Метод определения координат	Формулы, примененные для расчета средней квадратической погрешности определения координат характерных точек границ (M_i), с подставленными в такие формулы значениями и итоговые (вычисленные) значения M_i , м
	Координаты, м		Радиус, м	Координаты, м		Радиус, м		
	X	Y	R	X	Y	R		
1	2	3	4	5	6	7	8	9
н3590	—	—	—	184210,3 5	235639,0 5	—	—	—
н3600	—	—	—	184208,5 3	235653,1 4	—	—	—
н3610	—	—	—	184198,3 8	235651,9 5	—	—	—
н3620	—	—	—	184200,1 0	235638,1 6	—	—	—
н3590	—	—	—	184210,3 5	235639,0 5	—	—	—
324	184215,02	235637,13	—	—	—	—	—	—
325	184213,90	235654,47	—	—	—	—	—	—
326	184205,31	235653,98	—	—	—	—	—	—
327	184205,62	235648,11	—	—	—	—	—	—
328	184203,19	235647,92	—	—	—	—	—	—
329	184203,38	235643,06	—	—	—	—	—	—
330	184205,85	235643,24	—	—	—	—	—	—
331	184206,26	235636,49	—	—	—	—	—	—

КАРТА-ПЛАН ТЕРРИТОРИИ

Сведения о зданиях, сооружениях, объектах незавершенного строительства, необходимые для исправления реестровых ошибок в сведениях об описании их местоположения

2. Иные сведения об объекте недвижимости с кадастровым номером 05:23:000041:26

1. —

3. Пояснения к сведениям об объекте недвижимости с кадастровым номером 05:23:000041:26

1. —

1. Сведения о характерных точках контура здание с кадастровым номером 05:23:000041:29

вид объекта недвижимости (здание, сооружение, объект незавершенного строительства)

Система координат МСК-05

Зона № 1

Обозначение характерных точек контура	Содержатся в Едином государственном реестре недвижимости			Определены в ходе выполнения комплексных кадастровых работ			Метод определения координат	Формулы, примененные для расчета средней квадратической погрешности определения координат характерных точек границ (M_t), с подставленными в такие формулы значениями и итоговые (вычисленные) значения M_t , м
	Координаты, м		Радиус, м	Координаты, м		Радиус, м		
	X	Y	R	X	Y	R		
1	2	3	4	5	6	7	8	9
н3630	—	—	—	184237,4 0	235648,0 2	—	—	—
н3640	—	—	—	184236,3 5	235651,7 2	—	—	—
н3650	—	—	—	184241,7 5	235653,4 9	—	—	—
н3660	—	—	—	184239,9 8	235660,7 4	—	—	—
н3670	—	—	—	184218,8 0	235654,4 6	—	—	—
н3680	—	—	—	184220,9 7	235646,7 3	—	—	—

КАРТА-ПЛАН ТЕРРИТОРИИ

Сведения о зданиях, сооружениях, объектах незавершенного строительства, необходимые для исправления реестровых ошибок в сведениях об описании их местоположения

н3690	—	—	—	184225,4 0	235648,0 2	—	—	—
н3700	—	—	—	184226,1 3	235644,4 7	—	—	—
н3630	—	—	—	184237,4 0	235648,0 2	—	—	—
332	184246,59	235659,49	—	—	—	—	—	—
333	184244,14	235666,12	—	—	—	—	—	—
334	184223,27	235657,44	—	—	—	—	—	—
335	184226,25	235650,52	—	—	—	—	—	—

2. Иные сведения об объекте недвижимости с кадастровым номером 05:23:000041:29

1. —

3. Пояснения к сведениям об объекте недвижимости с кадастровым номером 05:23:000041:29

1. —

1. Сведения о характерных точках контура _____ здание с кадастровым номером 05:23:000041:36

вид объекта недвижимости (здание, сооружение, объект незавершенного строительства)

Система координат МСК-05

Зона № 1

Обозначение характерных точек контура	Содержатся в Едином государственном реестре недвижимости			Определены в ходе выполнения комплексных кадастровых работ			Метод определения координат	Формулы, примененные для расчета средней квадратической погрешности определения координат характерных точек границ (M_t), с подставленными в такие формулы значениями и итоговые (вычисленные) значения M_t , м
	Координаты, м		Радиус, м	Координаты, м		Радиус, м		
	X	Y	R	X	Y	R		
1	2	3	4	5	6	7	8	9

КАРТА-ПЛАН ТЕРРИТОРИИ

Сведения о зданиях, сооружениях, объектах незавершенного строительства, необходимые для исправления реестровых ошибок в сведениях об описании их местоположения

н1860	—	—	—	184521,3 4	236621,4 4	—	—	—
н1870	—	—	—	184528,2 9	236635,2 8	—	—	—
н1880	—	—	—	184519,0 8	236639,6 2	—	—	—
н1890	—	—	—	184516,7 6	236634,9 4	—	—	—
н1900	—	—	—	184514,0 2	236636,4 3	—	—	—
н1910	—	—	—	184511,9 9	236632,6 7	—	—	—
н1920	—	—	—	184514,7 4	236630,7 0	—	—	—
н1930	—	—	—	184512,3 8	236626,2 1	—	—	—
н1860	—	—	—	184521,3 4	236621,4 4	—	—	—
175	184519,38	236620,12	—	—	—	—	—	—
176	184525,85	236632,86	—	—	—	—	—	—
177	184518,10	236636,96	—	—	—	—	—	—
178	184515,82	236632,51	—	—	—	—	—	—
179	184513,40	236633,95	—	—	—	—	—	—
180	184511,03	236629,65	—	—	—	—	—	—
181	184513,45	236628,37	—	—	—	—	—	—
182	184511,38	236624,46	—	—	—	—	—	—

2. Иные сведения об объекте недвижимости с кадастровым номером 05:23:000041:36

1. —

КАРТА-ПЛАН ТЕРРИТОРИИ

Сведения о зданиях, сооружениях, объектах незавершенного строительства, необходимые для исправления реестровых ошибок в сведениях об описании их местоположения

3. Пояснения к сведениям об объекте недвижимости с кадастровым номером 05:23:000041:36

1. —

1. Сведения о характерных точках контура здание с кадастровым номером 05:23:000041:37

вид объекта недвижимости (здание, сооружение, объект незавершенного строительства)

Система координат МСК-05

Зона № 1

Обозначение характерных точек контура	Содержатся в Едином государственном реестре недвижимости			Определены в ходе выполнения комплексных кадастровых работ			Метод определения координат	Формулы, примененные для расчета средней квадратической погрешности определения координат характерных точек границ (M_i), с подставленными в такие формулы значениями и итоговые (вычисленные) значения M_i , м
	Координаты, м		Радиус, м	Координаты, м		Радиус, м		
	X	Y	R	X	Y	R		
1	2	3	4	5	6	7	8	9
н2250	—	—	—	184252,3 0	236626,2 4	—	—	—
н2260	—	—	—	184254,6 8	236629,4 0	—	—	—
н2270	—	—	—	184256,6 5	236627,9 2	—	—	—
н2280	—	—	—	184258,0 7	236629,3 0	—	—	—
н2290	—	—	—	184255,3 7	236631,9 0	—	—	—
н2300	—	—	—	184250,1 0	236635,0 4	—	—	—
н2310	—	—	—	184242,7 8	236625,2 2	—	—	—

КАРТА-ПЛАН ТЕРРИТОРИИ

Сведения о зданиях, сооружениях, объектах незавершенного строительства, необходимые для исправления реестровых ошибок в сведениях об описании их местоположения

н232О	—	—	—	184247,7 6	236620,8 4	—	—	—
н225О	—	—	—	184252,3 0	236626,2 4	—	—	—
199	184247,17	236618,14	—	—	—	—	—	—
200	184252,85	236627,81	—	—	—	—	—	—
201	184247,71	236631,64	—	—	—	—	—	—
202	184241,25	236621,89	—	—	—	—	—	—

2. Иные сведения об объекте недвижимости с кадастровым номером 05:23:000041:37

1. —

3. Пояснения к сведениям об объекте недвижимости с кадастровым номером 05:23:000041:37

1. —

1. Сведения о характерных точках контура здания с кадастровым номером 05:23:000041:40

вид объекта недвижимости (здание, сооружение, объект незавершенного строительства)

Система координат МСК-05

Зона № 1

Обозначение характерных точек контура	Содержатся в Едином государственном реестре недвижимости			Определены в ходе выполнения комплексных кадастровых работ			Метод определения координат	Формулы, примененные для расчета средней квадратической погрешности определения координат характерных точек границ (M_t), с подставленными в такие формулы значениями и итоговые (вычисленные) значения M_t , м
	Координаты, м		Радиус, м	Координаты, м		Радиус, м		
	X	Y	R	X	Y	R		
1	2	3	4	5	6	7	8	9
н379О	—	—	—	184220,7 8	235331,8 4	—	—	—

КАРТА-ПЛАН ТЕРРИТОРИИ

Сведения о зданиях, сооружениях, объектах незавершенного строительства, необходимые для исправления реестровых ошибок в сведениях об описании их местоположения

н3800	—	—	—	184217,9 8	235335,6 7	—	—	—
н3810	—	—	—	184209,1 0	235329,8 7	—	—	—
н3820	—	—	—	184211,9 2	235326,1 7	—	—	—
н3790	—	—	—	184220,7 8	235331,8 4	—	—	—
344	184219,38	235328,82	—	—	—	—	—	—
345	184216,07	235333,32	—	—	—	—	—	—
346	184206,20	235326,10	—	—	—	—	—	—
347	184209,45	235321,65	—	—	—	—	—	—

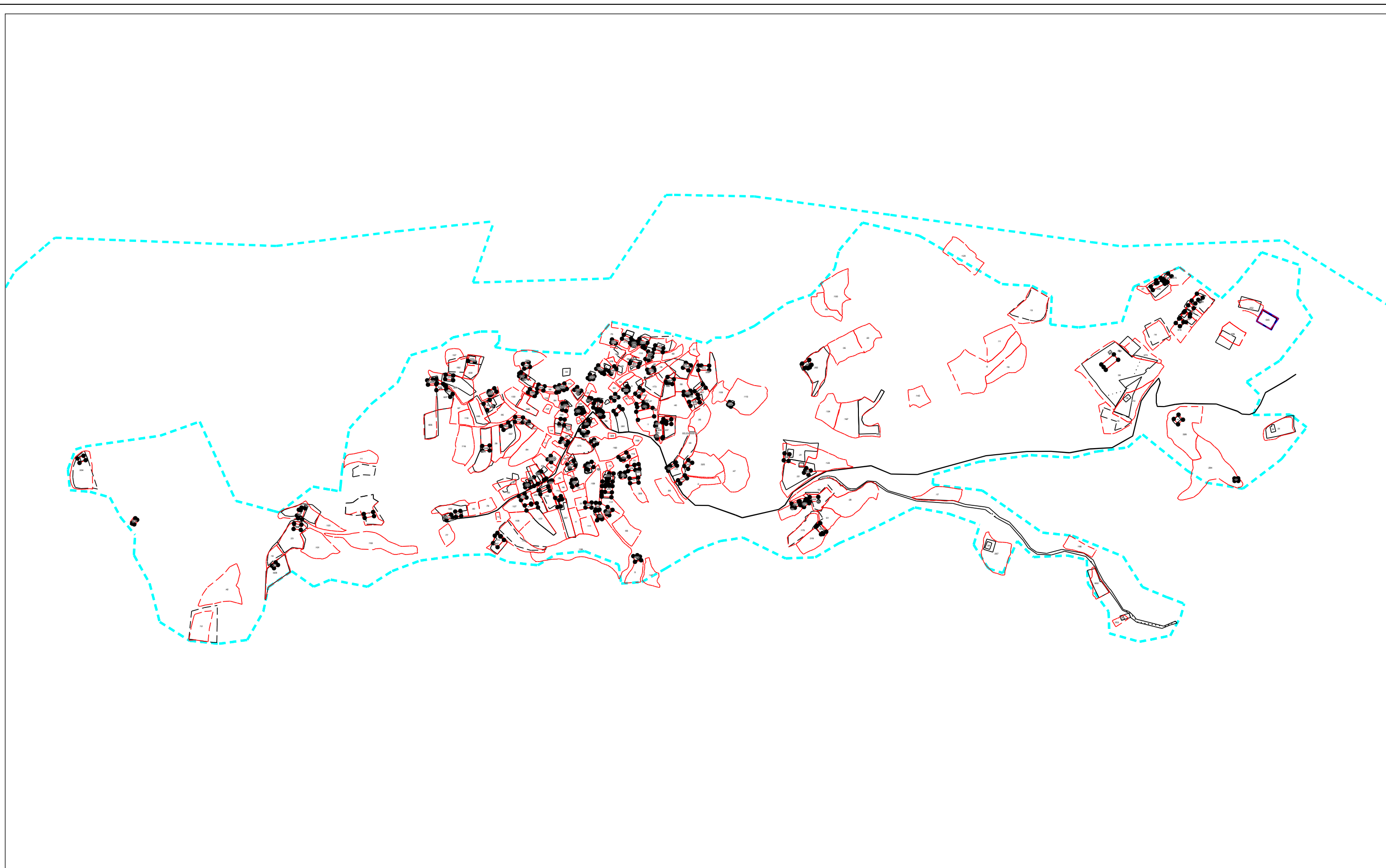
2. Иные сведения об объекте недвижимости с кадастровым номером 05:23:000041:40

1. —

3. Пояснения к сведениям об объекте недвижимости с кадастровым номером 05:23:000041:40

1. —

КАРТА-ПЛАН ТЕРРИТОРИИ
Схема границ земельных участков






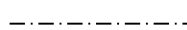

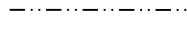




Масштаб 1: 7000

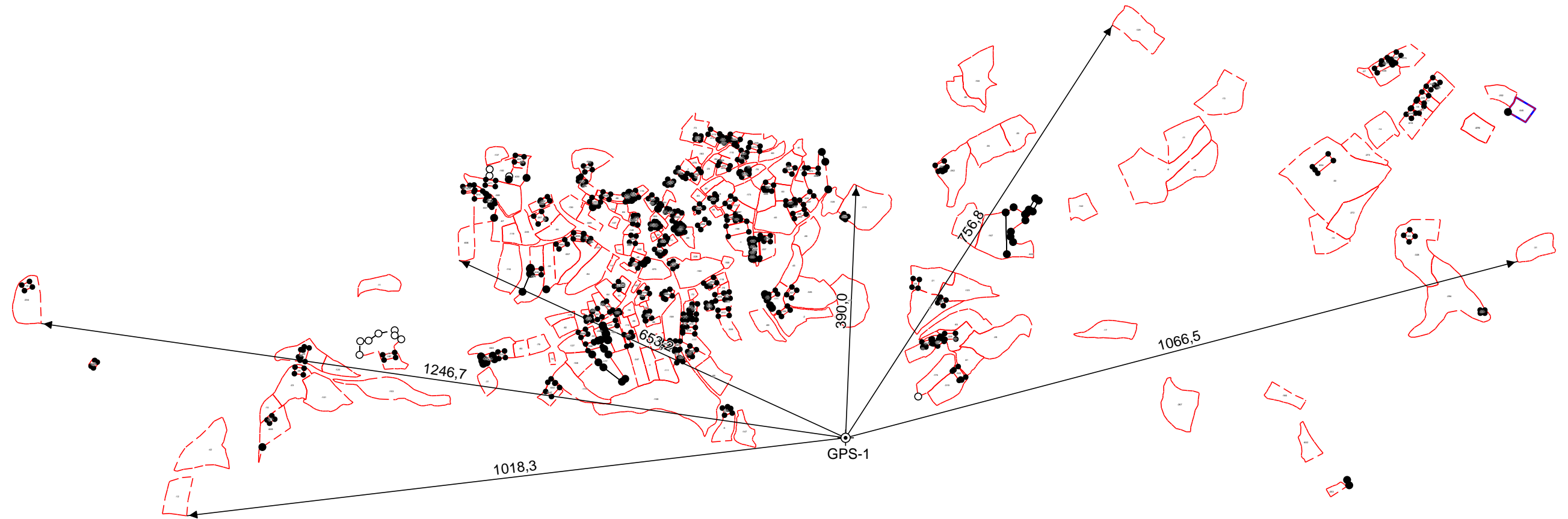
КАРТА-ПЛАН ТЕРРИТОРИИ
Схема границ земельных участков

Условные обозначения приведены на отдельной странице в конце раздела.

КАРТА-ПЛАН ТЕРРИТОРИИ
Схема границ земельных участков**Условные обозначения:**

- | | |
|---|---|
|  | – существующая часть границы земельного участка, |
|  | – вновь образованная или уточненная часть границы земельного участка, |
|  | – характерная точка границы земельного участка, |
|  | – часть контура здания, сооружения, объекта незавершенного строительства, образованного проекцией существующего наземного конструктивного элемента здания, сооружения, объекта незавершенного строительства, |
|  | – часть контура здания, сооружения, объекта незавершенного строительства, образованного проекцией вновь образованного наземного конструктивного элемента здания, сооружения, объекта незавершенного строительства, |
|  | – часть контура здания, сооружения, объекта незавершенного строительства, образованного проекцией существующего надземного конструктивного элемента здания, сооружения, объекта незавершенного строительства, |
|  | – часть контура здания, сооружения, объекта незавершенного строительства, образованного проекцией вновь образованного надземного конструктивного элемента здания, сооружения, объекта незавершенного строительства, |
|  | – часть контура здания, сооружения, объекта незавершенного строительства, образованного проекцией существующего подземного конструктивного элемента здания, сооружения, объекта незавершенного строительства, |
|  | – часть контура здания, сооружения, объекта незавершенного строительства, образованного проекцией вновь образованного подземного конструктивного элемента здания, сооружения, объекта незавершенного строительства, |
|  | – характерная точка контура здания, |

КАРТА-ПЛАН ТЕРРИТОРИИ
Схема геодезических построений











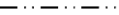







КАРТА-ПЛАН ТЕРРИТОРИИ
Схема геодезических построений

Условные обозначения приведены на отдельной странице в конце раздела.

КАРТА-ПЛАН ТЕРРИТОРИИ

Схема геодезических построений

Условные обозначения:

	– существующая часть границы земельного участка,		– вновь образованная или уточненная часть границы земельного участка,
	– характерная точка границы земельного участка,		– характерная точка контура здания,
	– часть контура здания, сооружения, объекта незавершенного строительства, образованного проекцией существующего наземного конструктивного элемента здания, сооружения, объекта незавершенного строительства,		– часть контура здания, сооружения, объекта незавершенного строительства, образованного проекцией вновь образованного наземного конструктивного элемента здания, сооружения, объекта незавершенного строительства,
	– часть контура здания, сооружения, объекта незавершенного строительства, образованного проекцией существующего надземного конструктивного элемента здания, сооружения, объекта незавершенного строительства,		– часть контура здания, сооружения, объекта незавершенного строительства, образованного проекцией вновь образованного надземного конструктивного элемента здания, сооружения, объекта незавершенного строительства,
	– часть контура здания, сооружения, объекта незавершенного строительства, образованного проекцией существующего подземного конструктивного элемента здания, сооружения, объекта незавершенного строительства,		– часть контура здания, сооружения, объекта незавершенного строительства, образованного проекцией вновь образованного подземного конструктивного элемента здания, сооружения, объекта незавершенного строительства,
	– пункт государственной геодезической сети,		– пункт опорной межевой сети,
	– направления геодезических построений при создании съемочного обоснования,		– направления геодезических построений при определении координат характерных точек границ земельного участка,
	контур здания, сооружения, объекта незавершенного строительства, размеры которого не могут быть переданы в масштабе графической части		контур сооружения, объекта незавершенного строительства, представляющий собой окружность, размеры которой не могут быть переданы в масштабе графической части

КАРТА-ПЛАН ТЕРРИТОРИИ**Приложение**

№ п/п	Наименование документа
1	2
1.	<i>Государственный контракт на выполнение комплексных кадастровых работ</i>
2.	<i>Заключение согласительной комиссии</i>
3.	<i>Протокол согласительной комиссии</i>